



MINISTERIO DEL INTERIOR

CERTIFICACIÓN NÚMERO 01007 DE 03 OCT 2017

"Sobre la presencia o no de comunidades étnicas en las zonas de proyectos, obras o actividades a realizarse".

EL DIRECTOR DE CONSULTA PREVIA

En ejercicio de las facultades legales y reglamentarias en especial, las conferidas en el artículo 16 del numeral 5 del Decreto 2893 de 2011 y la Resolución 0755 del 15 de mayo de 2017 y Acta de Posesión del 16 de mayo de 2017 y,

CONSIDERANDO:

Que se recibió en el Ministerio del Interior el día 18 de SEPTIEMBRE de 2017, el oficio con radicado externo **EXTMI17- 41982**, por medio del cual el señor **IVÁN DARÍO JOSÉ MUÑOZ GARCÍA**, Corporación Autónoma Regional de Nariño – Corponariño. solicita se expida certificación de presencia o no de comunidades étnicas en el área del proyecto **"ZONIFICACIÓN Y RÉGIMEN DE USOS DEL COMPLEJO DE PÁRAMOS LA COCHA PATASCOY"**, Localizado en los municipios de **POTOSÍ, CÓRDOBA, IPIALES, PUERRES, FUNES, TANGUA, PASTO, BUESACO Y CHACHAGUI** del departamento de **NARIÑO**. Identificado con las siguientes coordenadas:

x	y	Mpios.
988493	639826	Buesaco
954626	545370	Ipiales

Fuente: Suministrada por el solicitante; radicado externo EXTMI17- 41982 del 18 de SEPTIEMBRE de 2017.

Que en la solicitud se anexaron los siguientes documentos técnicos: i) solicitud formal ante la Dirección de Consulta Previa, ii. Coordenadas para el proyecto **"ZONIFICACIÓN Y RÉGIMEN DE USOS DEL COMPLEJO DE PÁRAMOS LA COCHA PATASCOY"**

Que en un análisis inicial la Dirección de Consulta Previa, procedió a revisar en las bases de datos conforme a las coordenadas presentadas por el solicitante para el proyecto **"ZONIFICACIÓN Y RÉGIMEN DE USOS DEL COMPLEJO DE PÁRAMOS LA COCHA PATASCOY"**, Localizado en los municipios de **POTOSÍ, CÓRDOBA, IPIALES, PUERRES, FUNES, TANGUA, PASTO, BUESACO Y CHACHAGUI** del departamento de **NARIÑO**.

Este análisis tuvo como objeto constatar la presencia o registro de comunidades étnicas que pudieran resultar afectadas. Las bases de datos consultadas fueron: i) Base cartográfica de resguardos indígenas constituidos (Incoder - Igac 2017), ii) Base cartográfica de Consejos Comunitarios constituidos (Incoder 2017), iii) Base de datos de la Dirección de Asuntos Indígenas, Minorías Étnicas y Rom (Mininterior 2017), iv) Base de datos de la Dirección de Comunidades Negras, Afrocolombianas, Raizales y Palenqueras (Mininterior 2017), v) Base de datos de Consulta Previa (Mininterior 2017).

Que con base en la información aportada y recogida se elaboró el informe técnico el día 22 de SEPTIEMBRE de 2017, en el cual se estableció lo siguiente:

Se digitalizo en la base de datos de la Dirección de Consulta Previa las coordenadas aportadas por el solicitante en el sistema de coordenadas Planas, Origen Oeste, Datum Magna – Sirgas, para el proyecto “Zonificación y Régimen de Usos del Complejo de Páramos La Cocha Patascoy”.

*Para el ejercicio de análisis cartográfico se utilizó la cartografía básica y temática IGAC 2016, lo que permitió constatar que el proyecto se localiza en jurisdicción de los municipios de **POTOSÍ, CÓRDOBA, IPIALES, PUERRES, FUNES, TANGUA, PASTO, BUESACO Y CHACHAGUI** del departamento de **NARIÑO**, por lo tanto es posible continuar con el trámite de la solicitud.*

ACTIVIDADES

De acuerdo con la Ley 1753 del 2015, en su Capítulo VI “Crecimiento Verde”, artículo 173, parágrafo 3o “...las autoridades ambientales deberán zonificar y determinar el régimen de usos del área de páramo delimitada, de acuerdo con los lineamientos que para el efecto defina el Ministerio de Ambiente y Desarrollo Sostenible.”

Teniendo en cuenta que este proceso ordenará el área delimitada en función de la integración de criterios físicos, biológicos, socio - económicos y culturales, atendiendo los objetivos de conservación del páramo y orientará la definición de acciones y medidas para la protección, restauración, uso sostenible y generación de conocimiento de las áreas de páramo a fin de garantizar el manejo y conservación del ecosistema.

Coordenadas del proyecto:

x	y	Mpios.
988493	639826	Buesaco
954626	545370	Ipiales

Fuente: Suministrada por el solicitante; radicado externo EXTMI17- 41982 del 18 de SEPTIEMBRE de 2017

Como resultado de la consulta de las bases de datos (espacial y no espacial) de comunidades étnicas con que cuenta la Dirección de Consulta Previa (relacionadas en el cuadro anterior) y del análisis cartográfico realizado a partir del cruce de dicha información el área del proyecto "**Zonificación y Régimen de Usos del Complejo de Páramos La Cocha Patascoy**", se evidenció que el área del proyecto de la referencia **se superpone espacialmente** con las siguientes comunidades étnicas.

- 1) Resguardo Indígena Nasa Uh de la etnia Nasa constituido mediante el Acuerdo No. 276 del 31 de enero de 2012 del Instituto Colombiano de Desarrollo Rural (INCODER).
- 2) Resguardo Indígena Refugio del Sol de la etnia Quillacinga constituido mediante el Acuerdo No. 200 del 14 de diciembre de 2009 del Instituto Colombiano de Desarrollo Rural (INCODER).
- 3) Resguardo Indígena Funes de la etnia Pasto constituido mediante el Acuerdo No. 345 del 16 de diciembre de 2014 del Instituto Colombiano de Desarrollo Rural (INCODER).
- 4) Resguardo Indígena Colonial de Males (Córdoba) de la etnia Pastos registrado en las bases de datos de la Dirección de Asuntos Indígenas, ROM y Minorías del Ministerio del Interior.
- 5) Resguardo Indígena Colonial Muses (Potosí) de la etnia Pastos Pastos registrado en las bases de datos de la Dirección de Asuntos Indígenas, ROM y Minorías del Ministerio del Interior.
- 6) Resguardo Indígena Colonial Yaramal de la etnia Pastos Pastos registrado en las bases de datos de la Dirección de Asuntos Indígenas, ROM y Minorías del Ministerio del Interior.

De acuerdo con lo anterior, se establece que **SE REGISTRA PRESENCIA** de comunidades étnicas, en el área del proyecto "**Zonificación y Régimen de Usos del Complejo de Páramos La Cocha Patascoy**", localizado en jurisdicción de los municipios de **POTOSÍ, CÓRDOBA, IPIALES, PUERRES, FUNES, TANGUA, PASTO, BUESACO Y CHACHAGUI**, departamento de **NARIÑO**.

CERTIFICA:

PRIMERO. Que **SE REGISTRA PRESENCIA** con las siguientes comunidades étnicas.

- 1) Resguardo Indígena Nasa Uh de la etnia Nasa constituido mediante el Acuerdo No. 276 del 31 de enero de 2012 del Instituto Colombiano de Desarrollo Rural (INCODER).

2) Resguardo Indígena Refugio del Sol de la etnia Quillacinga constituido mediante el Acuerdo No. 200 del 14 de diciembre de 2009 del Instituto Colombiano de Desarrollo Rural (INCODER).

3) Resguardo Indígena Funes de la etnia Pasto constituido mediante el Acuerdo No. 345 del 16 de diciembre de 2014 del Instituto Colombiano de Desarrollo Rural (INCODER).

4) Resguardo Indígena Colonial de Males (Córdoba) de la etnia Pastos registrado en las bases de datos de la Dirección de Asuntos Indígenas, ROM y Minorías del Ministerio del Interior.

5) Resguardo Indígena Colonial Museses (Potosí) de la etnia Pastos Pastos registrado en las bases de datos de la Dirección de Asuntos Indígenas, ROM y Minorías del Ministerio del Interior.

6) Resguardo Indígena Colonial Yaramal de la etnia Pastos Pastos registrado en las bases de datos de la Dirección de Asuntos Indígenas, ROM y Minorías del Ministerio del Interior, en el área del proyecto: **"ZONIFICACIÓN Y RÉGIMEN DE USOS DEL COMPLEJO DE PÁRAMOS LA COCHA PATASCOY"**, Localizado en los municipios de **POTOSÍ, CÓRDOBA, IPIALES, PUERRES, FUNES, TANGUA, PASTO, BUESACO Y CHACHAGUI** del departamento de **NARIÑO**. Identificado con las siguientes coordenadas:

x	y	Mpios.
988493	639826	Buesaco
954626	545370	Ipiales

Fuente: Suministrada por el solicitante; radicado externo EXTMI17- 41982 del 18 de SEPTIEMBRE de 2017

SEGUNDO. Que **NO SE REGISTRA PRESENCIA** de comunidades Negras, Afrocolombianas, Raizales y Palenqueras en el área del proyecto :**"ZONIFICACIÓN Y RÉGIMEN DE USOS DEL COMPLEJO DE PÁRAMOS LA COCHA PATASCOY"**, Localizado en los municipios de **POTOSÍ, CÓRDOBA, IPIALES, PUERRES, FUNES, TANGUA, PASTO, BUESACO Y CHACHAGUI** del departamento de **NARIÑO**. Identificado con las siguientes coordenadas:

x	y	Mpios.
988493	639826	Buesaco
954626	545370	Ipiales

Fuente: Suministrada por el solicitante; radicado externo EXTMI17- 41982 del 18 de SEPTIEMBRE de 2017


TERCERO. Que la información sobre la cual se expide la presente certificación aplica específicamente para las coordenadas y las características técnicas relacionadas y entregadas por el solicitante, a través del oficio con radicado externo **EXTMI17- 41982** del 18 de SEPTIEMBRE de 2017, para el proyecto **"ZONIFICACIÓN Y RÉGIMEN DE USOS DEL COMPLEJO DE PÁRAMOS LA COCHA PATASCOY"**, Localizado en los municipios de **POTOSÍ, CÓRDOBA, IPIALES, PUERRES, FUNES, TANGUA, PASTO, BUESACO Y CHACHAGUI** del departamento de **NARIÑO**. Identificado con las siguientes coordenadas:



x	y	Mpios.
988493	639826	Buesaco
954626	545370	Ipiales

Fuente: Suministrada por el solicitante; radicado externo **EXTMI17- 41982** del 18 de SEPTIEMBRE de 2017

CUARTO. Contra el presente acto administrativo procede el recurso de reposición, el cual deberá interponerse por escrito en la diligencia de notificación personal, o dentro de los diez (10) días siguientes a ella, o a la notificación por aviso, ante esta Dirección, de conformidad con lo establecido en el artículo 76 de la Ley 1437 de 2011 (Código de Procedimiento Administrativo y de lo Contencioso Administrativo).

COMUNÍQUESE Y NOTIFÍQUESE


JORGE ELIECER GONZÁLEZ PERTUZ
 Director de Consulta Previa

Elaboró: Olga Beatriz Forero Gómez 
 TP 96874 CST
 Abogado D.C.P.
 Revisó: Carolina Ortiz - Líder Área de Certificaciones 
 Omar Avendaño - Asesor del Despacho
 T.R.D. 2600.09.06

