



MINISTERIO DEL INTERIOR

CERTIFICACIÓN NÚMERO 01041- DE 12 OCT 2017

"Sobre la presencia o no de comunidades étnicas en las zonas de proyectos, obras o actividades a realizarse".

EL DIRECTOR DE CONSULTA PREVIA

En ejercicio de las facultades legales y reglamentarias en especial, las conferidas en el artículo 16 del numeral 5 del Decreto 2893 de 2011 y la Resolución 0755 del 15 de mayo de 2017 y Acta de Posesión del 16 de mayo de 2017 y,

CONSIDERANDO:

Que se recibió en el Ministerio del Interior el día 28 de AGOSTO de 2017, el oficio con radicado externo **EXTMI17- 37706**, por medio del cual el señor Carlos Dumar Rodríguez, Representante Legal **CONSORCIO PAVICAR**, solicita se expida certificación de presencia o no de comunidades étnicas en el área del proyecto **"CANTERA LAS LOMITAS"** Localizado en el municipio de **Tierralta**, departamento de **Córdoba**. Identificado con las siguientes coordenadas:

COORDENADAS

PUNTOS	ESTE	NORTE
1	1108101	1389932
2	1108528	1389755
3	1108494	1389672
4	1108781	1389559
5	1108709	1389397
6	1107898	1389628
7	1108069	1389937
8	1108503	1391506
9	1109215	1392284
10	1109334	1392185

Handwritten signature and mark

11	1114647	1392468
12	1114594	1394256
13	1115183	1394440
14	1115523	1390447
15	1114756	1390476
16	1114655	1392413
17	1109328	1392173
18	1109273	1392114
19	1109194	1392166
20	1108550	1391453
21	1108528	1391480

Fuente: Suministrada por el solicitante; radicado externo EXTM117- 37706 del 28 de AGOSTO de 2017.

Que en la solicitud se anexaron los siguientes documentos técnicos: i) solicitud formal ante la Dirección de Consulta Previa, ii. Coordenadas para el proyecto **"CANTERA LAS LOMITAS"**

Que en un análisis inicial la Dirección de Consulta Previa, procedió a revisar en las bases de datos conforme a las coordenadas presentadas por el solicitante para el proyecto **"CANTERA LAS LOMITAS"** Localizado en el municipio de **Tierralta**, departamento de **Córdoba**.

Este análisis tuvo como objeto constatar la presencia o registro de comunidades étnicas que pudieran resultar afectadas. Las bases de datos consultadas fueron: i) Base cartográfica de resguardos indígenas constituidos (Incoder - Igac 2017), ii) Base cartográfica de Consejos Comunitarios constituidos (Incoder 2017), iii) Base de datos de la Dirección de Asuntos Indígenas, Minorías Étnicas y Rom (Mininterior 2017), iv) Base de datos de la Dirección de Comunidades Negras, Afrocolombianas, Raizales y Palenqueras (Mininterior 2017), v) Base de datos de Consulta Previa (Mininterior 2017).

Que con base en la información aportada y recogida se elaboró el informe técnico el día 28 de SEPTIEMBRE de 2017, en el cual se estableció lo siguiente:

Se digitalizo en la base de datos de la Dirección de Consulta Previa las coordenadas del área aportada por el solicitante en coordenadas planas, origen oeste, Datum Magna – Sirgas, para el proyecto **"Cantera las Lomitas"**

Para el ejercicio de análisis cartográfico se utilizó la cartografía básica y temática IGAC 2015, lo que permitió constatar que el proyecto se localiza en jurisdicción del municipio de **Tierralta**, departamento de **Córdoba**, por lo tanto es posible continuar con el trámite de la solicitud.

ACTIVIDADES

"Transporte por carretera de materiales de cantera crudo mixto extraído del Cerro Lomitas- al Cabrero Tierralta Córdoba, para el proyecto: "MEJORAMIENTO DE LA CARRETA TIERRALTA-CACERIO EL 15, Y REHABILITACIÓN DE LA CARRETERA YE DE LOS MORALES- RIO SINÚ EN LA VÍA A VALENCIA EN EL DEPARTAMENTO DE CÓRDOBA- TRAMO NO. 4"

Coordenadas del proyecto:

COORDENADAS

PUNTOS	ESTE	NORTE
1	1108101	1389932
2	1108528	1389755
3	1108494	1389672
4	1108781	1389559
5	1108709	1389397
6	1107898	1389628
7	1108069	1389937
8	1108503	1391506
9	1109215	1392284
10	1109334	1392185
11	1114647	1392468
12	1114594	1394256
13	1115183	1394440
14	1115523	1390447
15	1114756	1390476
16	1114655	1392413
17	1109328	1392173
18	1109273	1392114

19	1109194	1392166
20	1108550	1391453
21	1108528	1391480

Fuente: Suministrada por el solicitante; radicado externo EXTM17- 37706 del 28 de AGOSTO de 2017.

Como resultado de la consulta de las bases de datos (espacial y no espacial) de comunidades étnicas con que cuenta la Dirección de Consulta Previa (relacionadas en el cuadro anterior) y del análisis cartográfico realizado a partir del cruce de dicha información con el área del proyecto "**Cantera las Lomitas**" no se evidenció comunidades étnicas

De acuerdo con lo anterior, se establece que **NO SE REGISTRA PRESENCIA DEL COMUNIDADES ÉTNICAS** en el área del proyecto "**Cantera las Lomitas**"

CERTIFICA:

PRIMERO. Que **NO SE REGISTRA PRESENCIA** de comunidades Indígenas, Minorías y Rom, en el área del proyecto: "**CANTERA LAS LOMITAS**" Localizado en el municipio de **Tierralta**, departamento de **Córdoba**. Identificado con las siguientes coordenadas:

COORDENADAS

PUNTOS	ESTE	NORTE
1	1108101	1389932
2	1108528	1389755
3	1108494	1389672
4	1108781	1389559
5	1108709	1389397
6	1107898	1389628
7	1108069	1389937
8	1108503	1391506
9	1109215	1392284
10	1109334	1392185
11	1114647	1392468

12	1114594	1394256
13	1115183	1394440
14	1115523	1390447
15	1114756	1390476
16	1114655	1392413
17	1109328	1392173
18	1109273	1392114
19	1109194	1392166
20	1108550	1391453
21	1108528	1391480

Fuente: Suministrada por el solicitante; radicado externo EXTMI17- 37706 del 28 de AGOSTO de 2017.

SEGUNDO. Que **NO SE REGISTRA PRESENCIA** de comunidades Negras, Afrocolombianas, Raizales y Palenqueras, en el área del proyecto: **"CANTERA LAS LOMITAS"** Localizado en el municipio de **Tierralta**, departamento de **Córdoba**. Identificado con las siguientes coordenadas:

COORDENADAS

PUNTOS	ESTE	NORTE
1	1108101	1389932
2	1108528	1389755
3	1108494	1389672
4	1108781	1389559
5	1108709	1389397
6	1107898	1389628
7	1108069	1389937
8	1108503	1391506
9	1109215	1392284
10	1109334	1392185
11	1114647	1392468
12	1114594	1394256

13	1115183	1394440
14	1115523	1390447
15	1114756	1390476
16	1114655	1392413
17	1109328	1392173
18	1109273	1392114
19	1109194	1392166
20	1108550	1391453
21	1108528	1391480

Fuente: Suministrada por el solicitante; radicado externo EXTMI17- 37706 del 28 de AGOSTO de 2017.

TERCERO. Que la información sobre la cual se expide la presente certificación aplica específicamente para las coordenadas y las características técnicas relacionadas y entregadas por el solicitante, a través del oficio con radicado externo EXTMI17- 37706 del 28 de AGOSTO de 2017, para el proyecto "CANTERA LAS LOMITAS" Localizado en el municipio de **Tierralta**, departamento de **Córdoba**. Identificado con las siguientes coordenadas:

COORDENADAS


PUNTOS	ESTE	NORTE
1	1108101	1389932
2	1108528	1389755
3	1108494	1389672
4	1108781	1389559
5	1108709	1389397
6	1107898	1389628
7	1108069	1389937
8	1108503	1391506
9	1109215	1392284
10	1109334	1392185
11	1114647	1392468
12	1114594	1394256
13	1115183	1394440



14	1115523	1390447
15	1114756	1390476
16	1114655	1392413
17	1109328	1392173
18	1109273	1392114
19	1109194	1392166
20	1108550	1391453
21	1108528	1391480

Fuente: Suministrada por el solicitante; radicado externo EXTMI17- 37706 del 28 de AGOSTO de 2017.

CUARTO. Contra el presente acto administrativo procede el recurso de reposición, el cual deberá interponerse por escrito en la diligencia de notificación personal, o dentro de los diez (10) días siguientes a ella, o a la notificación por aviso, ante esta Dirección, de conformidad con lo establecido en el artículo 76 de la Ley 1437 de 2011 (Código de Procedimiento Administrativo y de lo Contencioso Administrativo).

COMUNÍQUESE Y NOTIFÍQUESE


JORGE ELIECER GONZALEZ PERTUZ
 Director de Consulta Previa

Elaboró: Olga Beatriz Forero Gómez 
 TP 96874 CST
 Abogada D.C.P.
 Revisó: Carolina Ortiz - Líder Área de Certificaciones 
 Omar Avendaño - Asesor del Despacho
 T.R.D. 2501 09.06

