



MINISTERIO DEL INTERIOR

CERTIFICACIÓN NÚMERO 01078 DE 12 OCT 2017

“Sobre la presencia o no de comunidades étnicas en las zonas de proyectos, obras o actividades a realizarse”.

EL DIRECTOR DE CONSULTA PREVIA

En ejercicio de las facultades legales y reglamentarias en especial, las conferidas en el artículo 16 del numeral 5 del Decreto 2893 de 2011 y la Resolución 0755 del 15 de mayo de 2017 y,

CONSIDERANDO:

Que se recibió en el Ministerio del Interior el día 12 de septiembre de 2017, el oficio con radicado externo **EXTMI17-40601**, por medio del cual el señor CARLOS ERNESTO TORO POSADA, solicita se expida certificación de presencia o no de comunidades étnicas para el proyecto: “MULTIPROPÓSITO METROPOLITANO DE CÚCUTA”, localizado en jurisdicción de los Municipios de Salazar de las Palmas, Santiago, Durania, San Cayetano, Cúcuta y el Zulia, departamento de Norte de Santander, identificado con las siguientes coordenadas:

POLÍGONO DE ESTUDIO

PUNTO	Coordenadas Magna Sirgas Colombia Bogotá Zona		Plancha
A	1148074.61	1351280.46	98 I B
B	1150354.17	1355680.73	98 II A
C	1153958.04	1358614.39	98 II A
D	1157694.42	1359297.57	98 II A
E	1159805.99	1363518.84	87 IV C
F	1163750.62	1368846.75	87 IV C
G	1168729.38	1364448.97	87 IV D
H	1166102.30	1360049.73	87 IV D
I	1160338.23	1358166.07	98 II A
J	1155897.35	1350875.89	98 II A
K	1150688.69	1348997.11	98 II C
L	1150850.09	1350772.46	98 II A

Fuente: Suministrada por el solicitante; radicado externo **EXTMI17-40601** del 12 de Septiembre de 2017

Que en la solicitud se anexaron los siguientes documentos técnicos: i) solicitud formal ante la Dirección de Consulta Previa con información general del proyecto: “MULTIPROPÓSITO METROPOLITANO DE CÚCUTA”, localizado en jurisdicción de los Municipios de Salazar de las Palmas, Santiago, Durania, San Cayetano, Cúcuta y el Zulia, departamento de Norte de Santander, Que la Dirección de Consulta Previa, procedió a

Handwritten signature or mark.

revisar las bases de datos conforme a las coordenadas presentadas por el solicitante para el proyecto: "MULTIPROPÓSITO METROPOLITANO DE CÚCUTA".

Este análisis tuvo como objeto constatar la presencia o registro de comunidades étnicas que pudieran resultar afectadas. Las bases de datos consultadas fueron: i) Base cartográfica de resguardos indígenas constituidos (Incoder 2015), ii) Base cartográfica de Consejos Comunitarios constituidos (Incoder 2015), iii) Base de datos de la Dirección de Asuntos Indígenas, Minorías Étnicas y Rom (Mininterior 2016), iv) Base de datos de la Dirección de Comunidades Negras, Afrocolombianas, Raizales y Palenqueras (Mininterior 2015), v) Base de datos (espacial y no espacial) de Resguardos Indígenas de Origen Colonial (Incoder-Igac 2016), vi) Base de datos de Consulta Previa (Mininterior 2015). Que con base en la información aportada, se elaboró el informe técnico en el cual se estableció lo siguiente:

Se digitalizo en la base de datos de la Dirección de Consulta Previa las coordenadas suministradas por el solicitante para el proyecto MULTIPROPÓSITO METROPOLITANO DE CÚCUTA", localizado en jurisdicción de los Municipios de Salazar de las Palmas, Santiago, Durania, San Cayetano, Cúcuta y el Zulia, departamento de Norte de Santander. "Usando el Sistema de coordenadas magna Sirgas, origen Bogotá.

Para el ejercicio de análisis cartográfico se utilizó la cartografía básica y temática IGAC 2016, lo que permitió constatar que el proyecto se localiza en los municipios de Salazar de las Palmas, Santiago, Durania, San Cayetano, Cúcuta y el Zulia, departamento de Norte de Santander. Por lo tanto es posible continuar con el trámite de la solicitud.

Actividades del proyecto:

"MULTIPROPÓSITO METROPOLITANO DE CÚCUTA", localizado en jurisdicción de los Municipios de Salazar de las Palmas, Santiago, Durania, San Cayetano, Cúcuta y el Zulia, departamento de Norte de Santander.

Como resultado de la consulta de las bases de datos (espacial y no espacial) de comunidades étnicas disponibles en la Dirección de Consulta Previa, se evidenció que el polígono ubicado en los municipios de Salazar de las Palmas, Santiago, Durania, San Cayetano, Cúcuta y el Zulia, departamento de Norte de Santander. No se traslapa con comunidades étnicas.

Por lo anterior, se concluye que para el proyecto "MULTIPROPÓSITO METROPOLITANO DE CÚCUTA" No se registra presencia de comunidades étnicas.

Que con base en la información aportada y recogida se elaboró el informe técnico el día 05 de Octubre de 2017, en el cual se estableció lo siguiente:

En mérito de lo anteriormente expuesto, esta Dirección

CERTIFICA:

PRIMERO. Que no se registra la presencia de Comunidades Indígenas, Rom y Minorías, en el área del proyecto: "MULTIPROPÓSITO METROPOLITANO DE CÚCUTA", localizado en jurisdicción de los Municipios de Salazar de las Palmas, Santiago, Durania, San Cayetano, Cúcuta y el Zulia, departamento de Norte de Santander, identificado con las siguientes coordenadas.

POLÍGONO DE ESTUDIO

PUNTO	Coordenadas Magna Sirgas Colombia Bogotá Zona		Plancha
A	1148074.61	1351280.46	98 I B
B	1150354.17	1355680.73	98 II A
C	1153958.04	1358614.39	98 II A
D	1157694.42	1359297.57	98 II A
E	1159805.99	1363518.84	87 IV C
F	1163750.62	1368846.75	87 IV C
G	1168729.38	1364448.97	87 IV D
H	1166102.30	1360049.73	87 IV D
I	1160338.23	1358166.07	98 II A
J	1155897.35	1350875.89	98 II A
K	1150688.69	1348997.11	98 II C
L	1150850.09	1350772.46	98 II A

Fuente: Suministrada por el solicitante; radicado externo EXTM17-40601 del 12 de Septiembre de 2017

SEGUNDO. Que no se registra la presencia de Comunidades Negras, Afrocolombianas, Raizales y Palenqueras, en el área del proyecto: "MULTIPROPÓSITO METROPOLITANO DE CÚCUTA", localizado en jurisdicción de los Municipios de Salazar de las Palmas, Santiago, Durania, San Cayetano, Cúcuta y el Zulia, departamento de Norte de Santander, identificado con las siguientes coordenadas aportadas por el solicitante:

POLÍGONO DE ESTUDIO

PUNTO	Coordenadas Magna Sirgas Colombia Bogotá Zona		Plancha
A	1148074.61	1351280.46	98 I B
B	1150354.17	1355680.73	98 II A
C	1153958.04	1358614.39	98 II A
D	1157694.42	1359297.57	98 II A
E	1159805.99	1363518.84	87 IV C
F	1163750.62	1368846.75	87 IV C
G	1168729.38	1364448.97	87 IV D
H	1166102.30	1360049.73	87 IV D
I	1160338.23	1358166.07	98 II A
J	1155897.35	1350875.89	98 II A
K	1150688.69	1348997.11	98 II C
L	1150850.09	1350772.46	98 II A

Fuente: Suministrada por el solicitante; radicado externo EXTM17-40601 del 12 de Septiembre de 2017

TERCERO. La información sobre la cual se expide la presente Certificación, aplica específicamente para las coordenadas y las características técnicas relacionadas y entregadas por el solicitante, a través del oficio con radicado externo EXTM17-40601, del 12 de septiembre de 2017, para el proyecto: "MULTIPROPÓSITO METROPOLITANO DE CÚCUTA", localizado en jurisdicción de los Municipios de Salazar de las Palmas, Santiago, Durania, San Cayetano, Cúcuta y el Zulia, departamento de Norte de Santander, identificado con las siguientes coordenadas:

Handwritten signature

Handwritten initials


POLÍGONO DE ESTUDIO


PUNTO	Coordenadas Magna Sirgas Colombia Bogotá Zona		Plancha
A	1148074.61	1351280.46	98 I B
B	1150354.17	1355680.73	98 II A
C	1153958.04	1358614.39	98 II A
D	1157694.42	1359297.57	98 II A
E	1159805.99	1363518.84	87 IV C
F	1163750.62	1368846.75	87 IV C
G	1168729.38	1364448.97	87 IV D
H	1166102.30	1360049.73	87 IV D
I	1160338.23	1358166.07	98 II A
J	1155897.35	1350875.89	98 II A
K	1150688.69	1348997.11	98 II C
L	1150850.09	1350772.46	98 II A


Fuente: Suministrada por el solicitante; radicado externo EXTM117-40601 del 12 de septiembre de 2017

CUARTO. Contra el presente acto administrativo procede el recurso de reposición, el cual deberá interponerse por escrito en la diligencia de notificación personal, o dentro de los diez (10) días siguientes a ella, o a la notificación por aviso, ante esta Dirección, de conformidad con lo establecido en el artículo 76 de la Ley 1437 de 2011 (Código de Procedimiento Administrativo y de lo Contencioso Administrativo).

COMUNÍQUESE Y NOTIFÍQUESE


JORGE ELIÉCER GONZALEZ PERTUZ
 Director de Consulta Previa

Elaboró: Abg. Gustavo Garavito Cubillos 
 TP-252919 C.S.J

Revisó: Carolina Ortiz Castro - Líder Área de Certificaciones 
 Omar Avendaño - Asesor del Despacho.

T.R.D. 2600.09.06