



MINISTERIO DEL INTERIOR

12 OCT 2017

CERTIFICACIÓN NÚMERO 01105 DE _____

“Sobre la presencia o no de comunidades étnicas en las zonas de proyectos, obras o actividades a realizarse”.

EL DIRECTOR DE CONSULTA PREVIA

En ejercicio de las facultades legales y reglamentarias en especial, las conferidas en el artículo 16 del numeral 5 del Decreto 2893 de 2011 y la Resolución 0755 del 15 de mayo de 2017 y,

CONSIDERANDO:

Que se recibió en el Ministerio del Interior el día 12 de septiembre de 2017, el oficio con radicado externo **EXTMI17-40652**, por medio del cual el señor JAMES VALDIRI REYES, solicita se expida certificación de presencia o no de comunidades étnicas para el proyecto: “PROYECTO DE EXPLORACIÓN Y EXPLOTACIÓN DE ORO, PLATA, COBRE Y PLOMO Y SUS CONCENTRADOS, UBICADO EN EL MUNICIPIO DE BRICEÑO, ANTIOQUIA, E IDENTIFICADO CON PLACA No. 7138 (H7138005)”, localizado en jurisdicción del municipio de Briceño, departamento de Antioquia, identificado con las siguientes coordenadas:

TABLA 1. COORDENADAS DEL PROYECTO DE EXPLORACIÓN Y EXPLOTACIÓN DE ORO, PLATA, COBRE Y PLOMO Y SUS CONCENTRADOS, UBICADO EN EL MUNICIPIO DE BRICEÑO, ANTIOQUIA, E IDENTIFICADO CON PLACA NO. 7138 (H7138005)

Coordenada Norte	Coordenada Este
1269972,8000	838492,0990
1274217,5010	838519,3980
1274198,0980	841518,1000
1269953,6020	841490,8010

Fuente: Suministrada por el solicitante; radicado externo **EXTMI17-40652** del 12 de septiembre de 2017

Que en la solicitud se anexaron los siguientes documentos técnicos: i) Solicitud formal ante la Dirección de Consulta Previa con información general del proyecto. ii) CD archivo digital dwg o shape del área del proyecto.

Que la Dirección de Consulta Previa, procedió a revisar las bases de datos conforme a las coordenadas presentadas por el solicitante para el proyecto: “PROYECTO DE EXPLORACIÓN Y EXPLOTACIÓN DE ORO, PLATA, COBRE Y PLOMO Y SUS CONCENTRADOS, UBICADO EN EL MUNICIPIO DE BRICEÑO, ANTIOQUIA, E IDENTIFICADO CON PLACA No. 7138 (H7138005)”, localizado en jurisdicción del municipio de Briceño, departamento de Antioquia. Este análisis tuvo como objeto constatar la presencia o registro de comunidades étnicas que pudieran resultar afectadas. Las bases de datos consultadas fueron: i) Base cartográfica de resguardos indígenas constituidos (Incoder 2015), ii) Base cartográfica de Consejos Comunitarios

Handwritten mark

constituidos (Incoder 2015), iii) Base de datos de la Dirección de Asuntos Indígenas, Minorías Étnicas y Rom (Mininterior 2016), iv) Base de datos de la Dirección de Comunidades Negras, Afrocolombianas, Raizales y Palenqueras (Mininterior 2015), v) Base de datos (espacial y no espacial) de Resguardos Indígenas de Origen Colonial (Incoder-Igac 2015), vi) Base de datos de Consulta Previa (Mininterior 2015).

Que con base en la información aportada, se elaboró el informe técnico en el cual se estableció lo siguiente:

*“Se digitalizo en la base de datos de la Dirección de Consulta Previa las coordenadas aportadas por el solicitante en el sistema de coordenadas Planas, Origen Oeste, Datum Magna – Sirgas para el **“PROYECTO DE EXPLORACIÓN Y EXPLOTACIÓN DE ORO, PLATA, COBRE Y PLOMO Y SUS CONCENTRADOS, UBICADO EN EL MUNICIPIO DE BRICEÑO, ANTIOQUIA, E IDENTIFICADO CON PLACA No. 7138 (H7138005)”**”.*

Para el ejercicio de análisis cartográfico se utilizó la cartografía básica y temática IGAC 2016, lo que permitió constatar que el proyecto se localiza en jurisdicción del municipio de Briceño, departamento de Antioquia, por lo tanto es posible continuar con el trámite de la solicitud.

Actividades del proyecto:

“El proyecto tiene como actividad la exploración y explotación de Oro, plata, cobre y plomo y sus concentrados, ubicado en el municipio de Briceño, Antioquia, e identificado con placa No. 7138 (H7138005)”.

*Como resultado de la consulta de las bases de datos (espacial y no espacial) de comunidades étnicas con que cuenta la Dirección de Consulta Previa (relacionadas en el cuadro anterior) y del análisis cartográfico realizado a partir del cruce de dicha información con el área del proyecto **“PROYECTO DE EXPLORACIÓN Y EXPLOTACIÓN DE ORO, PLATA, COBRE Y PLOMO Y SUS CONCENTRADOS, UBICADO EN EL MUNICIPIO DE BRICEÑO, ANTIOQUIA, E IDENTIFICADO CON PLACA No. 7138 (H7138005)”**, se evidenció que el área del proyecto de la referencia **no se superpone espacialmente** con comunidades étnicas.*

*De acuerdo con lo anterior, se establece que **NO SE REGISTRA PRESENCIA** de comunidades étnicas, en el área del proyecto **“PROYECTO DE EXPLORACIÓN Y EXPLOTACIÓN DE ORO, PLATA, COBRE Y PLOMO Y SUS CONCENTRADOS, UBICADO EN EL MUNICIPIO DE BRICEÑO, ANTIOQUIA, E IDENTIFICADO CON PLACA No. 7138 (H7138005)”**, localizado en jurisdicción del municipio de Briceño, departamento de Antioquia”.*

En mérito de lo anteriormente expuesto, esta Dirección

CERTIFICA:

PRIMERO. Que no se registra la presencia de Comunidades Indígenas, Rom y Minorías, en el área del proyecto: **“PROYECTO DE EXPLORACIÓN Y EXPLOTACIÓN DE ORO, PLATA, COBRE Y PLOMO Y SUS CONCENTRADOS, UBICADO EN EL MUNICIPIO DE BRICEÑO, ANTIOQUIA, E IDENTIFICADO CON PLACA No. 7138 (H7138005)”**, localizado en jurisdicción del municipio de Briceño, departamento de Antioquia, identificado con las siguientes coordenadas:

ESC

12 OCT 2017

TABLA 1. COORDENADAS DEL PROYECTO DE EXPLORACIÓN Y EXPLOTACIÓN DE ORO, PLATA, COBRE Y PLOMO Y SUS CONCENTRADOS, UBICADO EN EL MUNICIPIO DE BRICEÑO, ANTIOQUIA, E IDENTIFICADO CON PLACA NO. 7138 (H7138005)

Coordenada Norte	Coordenada Este
1269972,8000	838492,0990
1274217,5010	838519,3980
1274198,0980	841518,1000
1269953,6020	841490,8010

Fuente: Suministrada por el solicitante; radicado externo EXTMI17-40652 del 12 de septiembre de 2017

SEGUNDO. Que no se registra la presencia de Comunidades Negras, Afrocolombianas, Raizales y Palenqueras, en el área del proyecto: "PROYECTO DE EXPLORACIÓN Y EXPLOTACIÓN DE ORO, PLATA, COBRE Y PLOMO Y SUS CONCENTRADOS, UBICADO EN EL MUNICIPIO DE BRICEÑO, ANTIOQUIA, E IDENTIFICADO CON PLACA No. 7138 (H7138005)", localizado en jurisdicción del municipio de Briceño, departamento de Antioquia, identificado con las siguientes coordenadas:

TABLA 1. COORDENADAS DEL PROYECTO DE EXPLORACIÓN Y EXPLOTACIÓN DE ORO, PLATA, COBRE Y PLOMO Y SUS CONCENTRADOS, UBICADO EN EL MUNICIPIO DE BRICEÑO, ANTIOQUIA, E IDENTIFICADO CON PLACA NO. 7138 (H7138005)

Coordenada Norte	Coordenada Este
1269972,8000	838492,0990
1274217,5010	838519,3980
1274198,0980	841518,1000
1269953,6020	841490,8010

Fuente: Suministrada por el solicitante; radicado externo EXTMI17-40652 del 12 de septiembre de 2017

TERCERO. La información sobre la cual se expide la presente Certificación, aplica específicamente para las coordenadas y las características técnicas relacionadas y entregadas por el solicitante, a través del oficio con radicado externo EXTMI17-40652, para el proyecto: "PROYECTO DE EXPLORACIÓN Y EXPLOTACIÓN DE ORO, PLATA, COBRE Y PLOMO Y SUS CONCENTRADOS, UBICADO EN EL MUNICIPIO DE BRICEÑO, ANTIOQUIA, E IDENTIFICADO CON PLACA No. 7138 (H7138005)", localizado en jurisdicción del municipio de Briceño, departamento de Antioquia, identificado con las siguientes coordenadas:

TABLA 1. COORDENADAS DEL PROYECTO DE EXPLORACIÓN Y EXPLOTACIÓN DE ORO, PLATA, COBRE Y PLOMO Y SUS CONCENTRADOS, UBICADO EN EL MUNICIPIO DE BRICEÑO, ANTIOQUIA, E IDENTIFICADO CON PLACA NO. 7138 (H7138005)


Coordenada Norte	Coordenada Este
1269972,8000	838492,0990
1274217,5010	838519,3980
1274198,0980	841518,1000
1269953,6020	841490,8010



Fuente: Suministrada por el solicitante; radicado externo EXTMI17-40652 del 12 de septiembre de 2017

CUARTO. Contra el presente acto administrativo procede el recurso de reposición, el cual deberá interponerse por escrito en la diligencia de notificación personal, o dentro de los

diez (10) días siguientes a ella, o a la notificación por aviso, ante esta Dirección, de conformidad con lo establecido en el artículo 76 de la Ley 1437 de 2011 (Código de Procedimiento Administrativo y de lo Contencioso Administrativo).

COMUNÍQUESE Y NOTIFIQUESE


JORGE ELICER GONZALEZ PERTUZ
Director de Consulta Previa

Elaboró: Abg. Juan Manuel Córdoba Martínez
Revisó: Antrop. y Arq. Carolina Ortiz Castro. Área de Certificaciones 
 Omar Darío Avendaño Calvo

T.R.D.: 2500.09.06
EXTMI17-40652