



MINISTERIO DEL INTERIOR

CERTIFICACIÓN NÚMERO 01119 DE 27 OCT 2017

“Sobre la presencia o no de comunidades étnicas en las zonas de proyectos, obras o actividades a realizarse”.

EL DIRECTOR DE CONSULTA PREVIA

En ejercicio de las facultades legales y reglamentarias en especial, las conferidas en el artículo 16 del numeral 5 del Decreto 2893 de 2011 y la Resolución 0755 del 15 de mayo de 2017 y Acta de Posesión del 16 de mayo de 2017 y,

CONSIDERANDO:

Que se recibió en el Ministerio del Interior el día 20 de SEPTIEMBRE de 2017, el oficio con radicado externo **EXTMI17- 42483**, por medio del cual el señor **AFRANIO RODRIGUEZ-SECRETARIO DE PLANEACIÓN ALCALDÍA DE PASTO**, solicita se expida certificación de presencia o no de comunidades étnicas en el área del proyecto **“FORMULACIÓN DE LAS UNIDADES DE PLANEACIÓN RURAL UPR, COMO INSTRUMENTO DE ESCALA INTERMEDIA Y COMPLEMENTARIO AL PLAN DE ORDENAMIENTO TERRITORIAL, POT PASTO TERRITORIO CON SENTIDO 2015-2027”** Localizado en jurisdicción del municipio de Pasto, departamento de Nariño. Identificado con las siguientes coordenadas:

PUNTO	X	Y	PUNTO	X	Y
1	974308,624	612918,633	133	983960,552	615697,374
2	974436,442	613234,989	134	983300,849	615266,207
3	974481,621	613578,709	136	982663,320	615541,084
4	974547,388	613754,331	135	982843,370	615658,384
5	974599,135	614004,212	137	982730,338	615388,442
6	974586,790	614210,038	138	982614,293	615308,074
7	974589,636	614516,709	139	982497,086	615067,564
8	974601,074	614693,427	140	982325,797	615005,801
9	974557,882	614844,823	141	982370,957	614941,759
10	974656,835	614880,117	142	982335,423	614938,610
11	974744,790	614956,431	143	982319,230	614917,020

12	974862,265	615079,198	144	982320,130	614894,530
13	974936,349	615121,002	145	982345,319	614874,713
14	974889,008	615627,920	146	982334,519	614827,883
15	974717,747	615608,773	147	982284,771	614797,436
16	974120,822	616352,411	148	982272,786	614678,073
17	974080,340	617097,670	149	982233,324	614671,880
18	973449,177	617911,925	150	982102,042	614676,017
19	973215,403	618169,113	151	982051,607	614620,600
20	973221,180	618321,473	152	981983,239	614608,905
21	973873,768	618801,707	153	981950,853	614635,892
22	974374,507	619007,151	154	981928,394	614633,852
23	974764,160	619325,366	155	981889,232	614608,004
24	974724,237	619576,522	156	981874,388	614606,654
25	974741,687	620093,443	157	981850,421	614615,480
26	974116,642	620316,702	158	981738,078	614604,984
27	974048,765	621075,817	159	981715,429	614576,918
28	975319,296	621451,351	160	981682,594	614558,476
29	976264,903	622027,863	161	981631,319	614451,424
30	977170,027	622506,520	162	981583,191	614440,628
31	977143,676	622224,789	163	981548,353	614447,663
32	977228,515	622156,040	164	981583,653	614542,427
33	977344,169	622258,453	165	981399,949	614525,912
34	977505,868	622333,750	166	981404,769	614570,342
35	977529,520	622361,017	167	981156,159	614597,289
36	977579,620	622357,039	168	981077,841	614648,088
37	977576,157	622382,582	169	980969,889	614687,774
38	977649,377	622371,454	170	980755,044	614824,826
39	977612,617	622150,760	171	980404,296	614882,216
40	977631,162	622050,561	172	980362,788	614816,444
41	977718,565	622123,447	173	980279,793	614820,868
42	977807,884	622220,338	174	980203,593	614809,279
43	978153,580	622643,970	175	980130,571	614812,177
44	978537,545	622709,318	176	980083,899	614811,542
45	978507,953	622812,091	177	980061,996	614797,269
46	978427,565	622843,888	178	980028,177	614795,667
47	978344,233	622973,048	179	979987,920	614778,595
48	978317,843	623080,681	180	979943,948	614792,396

49	978344,772	623166,281	181	979925,851	614780,331
50	978612,761	623162,000	182	979904,737	614788,268
51	978896,490	622934,311	183	979895,007	614752,434
52	979226,383	623279,407	184	979875,051	614751,756
53	979318,932	623213,330	185	979852,479	614763,357
54	979420,823	623389,270	186	979823,956	614766,104
55	979339,804	623494,759	187	979794,429	614770,692
56	979444,214	623602,517	188	979758,914	614760,395
58	979629,828	623749,427	189	979726,370	614770,118
57	979542,695	623528,755	190	979696,075	614770,317
59	979492,226	623813,220	191	979674,103	614765,410
60	979720,724	624031,523	192	979663,272	614755,177
61	979658,488	624041,574	193	979618,673	614764,683
62	979675,972	624075,043	194	979598,234	614772,554
63	979705,202	624059,918	195	979566,153	614740,513
64	979723,441	624091,227	196	979511,940	614734,877
65	979758,807	624065,254	197	979473,443	614714,796
66	979770,108	624085,811	198	979388,591	614682,807
67	979694,226	624144,105	199	979326,231	614706,069
68	979862,313	624379,165	200	979464,990	614787,844
69	980035,985	624298,906	201	979448,057	614803,190
70	980274,031	624440,127	202	979287,190	614770,379
71	980437,245	624490,468	203	979122,088	614834,406
72	980497,372	624488,948	204	979050,120	614826,997
73	980497,117	624456,342	205	979119,440	614923,307
74	980677,566	624406,819	206	979109,829	615015,545
75	980751,961	624512,070	207	978927,265	615079,042
76	980851,607	624505,073	208	978961,130	615166,885
77	980861,731	624412,686	209	978891,611	615197,536
78	980926,322	624347,234	210	978618,685	615005,741
79	981003,766	624428,367	211	978214,323	614749,589
80	981018,965	624419,842	212	977952,096	614573,265
81	981014,630	624414,602	213	977829,752	614520,637
82	981024,857	624404,323	214	977616,100	614477,903
83	981023,695	624402,695	215	977432,716	614484,621
84	981146,123	624332,303	216	977395,579	614511,812
85	981280,014	624459,145	217	977272,625	614395,018

86	981461,404	624453,578	218	977164,834	614325,644
87	981435,686	624355,806	219	977067,061	614241,162
88	981519,424	624398,953	220	976876,719	614043,994
89	981590,358	624289,575	221	976470,967	613829,683
90	981686,935	624267,153	222	976203,001	613818,862
91	981814,715	624249,891	223	975960,012	613592,522
92	981836,688	624176,708	224	975865,314	613609,229
93	981940,938	624199,489	225	975663,283	613459,166
94	982026,497	623990,076	226	975541,247	613514,956
95	982320,593	623736,549	227	975388,528	613396,034
96	982849,649	623708,308	228	975333,283	613336,820
97	983268,091	623569,462	229	975234,380	613310,068
98	983632,630	623573,944	230	975200,182	613314,685
99	983895,964	623242,469	231	975187,760	613306,827
100	984351,140	622701,096	232	975194,575	613288,947
101	984788,012	622264,784	233	975164,797	613277,631
103	985366,459	621733,632	234	975136,565	613350,193
102	984881,417	622020,442	235	975111,993	613367,880
104	985576,572	621219,975	236	975100,140	613345,231
105	985732,018	621018,302	237	975116,431	613244,092
106	986095,229	620624,124	238	975092,618	613235,824
107	986953,439	620834,814	239	975067,880	613239,594
108	987748,263	620735,782	240	975049,908	613214,008
109	987664,242	620235,061	241	975043,726	613202,094
110	987427,927	620038,533	242	975066,214	613180,125
111	987356,362	619863,332	243	975043,480	613147,306
112	987144,830	619571,147	244	975016,912	613139,715
113	986902,932	619142,296	245	975033,702	613130,735
14	986635,963	618947,016	246	974991,354	613078,887
115	986530,848	618806,795	247	974910,171	613007,706
116	986431,832	618591,490	248	974860,254	613012,603
117	986412,411	618455,616	249	974833,557	613032,981
118	986550,702	618342,109	250	974812,390	613023,819
119	986672,313	618265,096	251	974749,062	613041,248
120	986648,372	618139,398	252	974713,519	613054,201
121	986718,886	618061,597	253	974697,249	613033,033
122	986820,604	617955,862	254	974707,517	613016,763

123	986898,922	617933,057	255	974637,695	613006,969
124	987202,313	617498,738	256	974595,992	612965,739
125	987088,651	617156,630	257	974501,014	612902,679
126	986887,054	616717,570	258	974508,280	612848,970
127	985976,440	616400,408	259	974458,120	612837,960
128	985718,075	616769,348	260	974402,515	612852,844
129	985499,916	616599,132	261	974389,316	612806,226
130	984749,561	616986,235	262	974364,884	612796,116
131	984131,332	616657,070	263	974331,469	612810,730
132	983839,096	616215,415			

Fuente: Suministrada por el solicitante; radicado externo EXTMI17- 42483 del 20 de SEPTIEMBRE de 2017.

Que en la solicitud se anexaron los siguientes documentos técnicos: i) solicitud formal ante la Dirección de Consulta Previa, ii. Coordenadas para el proyecto **“FORMULACIÓN DE LAS UNIDADES DE PLANEACIÓN RURAL UPR, COMO INSTRUMENTO DE ESCALA INTERMEDIA Y COMPLEMENTARIO AL PLAN DE ORDENAMIENTO TERRITORIAL, POT PASTO TERRITORIO CON SENTIDO 2015-2027”**.

Que en un análisis inicial la Dirección de Consulta Previa, procedió a revisar en las bases de datos conforme a las coordenadas presentadas por el solicitante para el proyecto **“FORMULACIÓN DE LAS UNIDADES DE PLANEACIÓN RURAL UPR, COMO INSTRUMENTO DE ESCALA INTERMEDIA Y COMPLEMENTARIO AL PLAN DE ORDENAMIENTO TERRITORIAL, POT PASTO TERRITORIO CON SENTIDO 2015-2027”** Localizado en jurisdicción del municipio de Pasto, departamento de Nariño.

Este análisis tuvo como objeto constatar la presencia o registro de comunidades étnicas que pudieran resultar afectadas. Las bases de datos consultadas fueron: i) Base cartográfica de resguardos indígenas constituidos (Incoder - Igac 2017), ii) Base cartográfica de Consejos Comunitarios constituidos (Incoder 2017), iii) Base de datos de la Dirección de Asuntos Indígenas, Minorías Étnicas y Rom (Mininterior 2017), iv) Base de datos de la Dirección de Comunidades Negras, Afrocolombianas, Raizales y Palenqueras (Mininterior 2017), v) Base de datos de Consulta Previa (Mininterior 2017).

Que con base en la información aportada y recogida se elaboró el informe técnico el día 03 de OCTUBRE de 2017, en el cual se estableció lo siguiente:

*Se digitalizo en la base de datos de la Dirección de Consulta Previa las coordenadas aportadas por el solicitante en el sistema de coordenadas Planas Magna Sirgas Origen Oeste, para el proyecto **“FORMULACIÓN DE LAS UNIDADES DE PLANEACIÓN RURAL UPR, COMO INSTRUMENTO DE ESCALA INTERMEDIA Y COMPLEMENTARIO AL PLAN DE ORDENAMIENTO TERRITORIAL, POT PASTO TERRITORIO CON SENTIDO 2015-2027”**.*

Para el ejercicio de análisis cartográfico se utilizó la cartografía básica y temática IGAC 2016, lo que permitió constatar que el proyecto se localiza en jurisdicción del municipio de Pasto, departamento de Nariño, por lo tanto es posible continuar con el trámite de la solicitud.

ACTIVIDADES DEL PROYECTO:

- Formulación de Unidades de Planificación rural
- Elaboración de un instrumento de Escala Intermedia al POT
- Diagnostico sociocultural en la formulación de la UPR en las comunidades de Jamondino, Mocondino y Catambuco

Como resultado de la consulta de las bases de datos (espacial y no espacial) de comunidades étnicas con que cuenta la Dirección de Consulta Previa (relacionadas en el cuadro anterior) y del análisis cartográfico realizado a partir del cruce de dicha información el área del proyecto "FORMULACIÓN DE LAS UNIDADES DE PLANEACIÓN RURAL UPR, COMO INSTRUMENTO DE ESCALA INTERMEDIA Y COMPLEMENTARIO AL PLAN DE ORDENAMIENTO TERRITORIAL, POT PASTO TERRITORIO CON SENTIDO 2015-2027", se evidenció que el área del proyecto de la referencia **se superpone** con la Parcialidad Indígena Mocondino de la etnia Quillacinga reconocida por la Dirección de Asuntos Indígenas mediante Resolución N° 168 del 29 de diciembre de 2014

De acuerdo con lo anterior, se establece que **SE REGISTRA PRESENCIA DE LA PARCIALIDAD INDÍGENA MOCONDINO** de la etnia Quillacinga reconocida por la Dirección de Asuntos Indígenas mediante Resolución N° 168 del 29 de diciembre de 2014, en el área del proyecto "FORMULACIÓN DE LAS UNIDADES DE PLANEACIÓN RURAL UPR, COMO INSTRUMENTO DE ESCALA INTERMEDIA Y COMPLEMENTARIO AL PLAN DE ORDENAMIENTO TERRITORIAL, POT PASTO TERRITORIO CON SENTIDO 2015-2027.", localizado en jurisdicción del municipio de Pasto, departamento de Nariño.

PRIMERO. Que **SE REGISTRA PRESENCIA DE LA PARCIALIDAD INDÍGENA MOCONDINO** de la etnia Quillacinga reconocida por la Dirección de Asuntos Indígenas mediante Resolución N° 168 del 29 de diciembre de 2014, en el área del proyecto "FORMULACIÓN DE LAS UNIDADES DE PLANEACIÓN RURAL UPR, COMO INSTRUMENTO DE ESCALA INTERMEDIA Y COMPLEMENTARIO AL PLAN DE ORDENAMIENTO TERRITORIAL, POT PASTO TERRITORIO CON SENTIDO 2015-2027.", localizado en jurisdicción del municipio de Pasto, departamento de Nariño.


SEGUNDO. Que **NO SE REGISTRA PRESENCIA** de comunidades Negras, Afrocolombianas, Raizales y Palenqueras en el área del proyecto: "FORMULACIÓN DE LAS UNIDADES DE PLANEACIÓN RURAL UPR, COMO INSTRUMENTO DE ESCALA INTERMEDIA Y COMPLEMENTARIO AL PLAN DE ORDENAMIENTO TERRITORIAL, POT PASTO TERRITORIO CON SENTIDO 2015-2027.", localizado en jurisdicción del municipio de Pasto, departamento de Nariño.

TERCERO. Que la información sobre la cual se expide la presente certificación aplica específicamente para las coordenadas y las características técnicas relacionadas y entregadas por el solicitante, a través del oficio con radicado externo **EXTMI17- 42483** del 20 de SEPTIEMBRE de 2017, para el proyecto "FORMULACIÓN DE LAS UNIDADES


DE PLANEACIÓN RURAL UPR, COMO INSTRUMENTO DE ESCALA INTERMEDIA Y COMPLEMENTARIO AL PLAN DE ORDENAMIENTO TERRITORIAL, POT PASTO TERRITORIO CON SENTIDO 2015-2027.", localizado en jurisdicción del municipio de Pasto, departamento de Nariño.


CUARTO. Contra el presente acto administrativo procede el recurso de reposición, el cual deberá interponerse por escrito en la diligencia de notificación personal, o dentro de los diez (10) días siguientes a ella, o a la notificación por aviso, ante esta Dirección, de conformidad con lo establecido en el artículo 76 de la Ley 1437 de 2011 (Código de Procedimiento Administrativo y de lo Contencioso Administrativo).

COMUNÍQUESE Y NOTIFIQUESE



JORGE ELIECER GONZÁLEZ PERTUZ
Director de Consulta Previa

Elaboró: Olga Beatriz Forero Gómez 
TP 96874 CST

Abogado D.C.P.
Revisó: Carolina Ortiz - Líder Área de Certificaciones 
Óscar Avendaño - Asesor del Despacho

T.R.D. 2800.09.06