

**MINISTERIO DEL INTERIOR**

CERTIFICACIÓN NÚMERO 01145 DE 30 OCT 2017

*“Sobre la presencia o no de comunidades étnicas en las zonas de proyectos, obras o actividades a realizarse”.*

**EL DIRECTOR DE CONSULTA PREVIA**

En ejercicio de las facultades legales y reglamentarias en especial, las conferidas en el artículo 16 del numeral 5 del Decreto 2893 de 2011 y la Resolución 0755 del 15 de mayo de 2017 y,

**CONSIDERANDO:**

Que se recibió en el Ministerio del Interior el día 18 de agosto de 2017, el oficio con radicado externo **EXTMI17-37229**, por medio del cual la señora LUISA FERNANDA RAMIREZ GOMEZ, en calidad de Ingeniera Ambiental de la empresa Genera + S.A.S., solicita se expida certificación de presencia o no de comunidades étnicas para el proyecto: “PEQUEÑA CENTRAL HIDROELÉCTRICA PCH MARULANDA”, localizado en jurisdicción del municipio de Marulanda, departamento de Caldas, identificado con las siguientes coordenadas:

Puntos	NORTE	ESTE
1	1072026,149	868898,964
2	1072658,155	869303,825
3	1072857,090	868685,121
4	1073486,002	868259,277
5	1073611,616	867907,921
6	1072879,245	868073,980
7	1072200,656	867160,430
8	1072385,671	868640,854
9	1072026,149	868898,964

Fuente: Suministrada por el solicitante; radicado externo **EXTMI17-37229** del 18 de agosto de 2017

Que en la solicitud se anexaron los siguientes documentos técnicos: i) solicitud formal ante la Dirección de Consulta Previa con información general del proyecto.

Que la Dirección de Consulta Previa, procedió a revisar las bases de datos conforme a las coordenadas presentadas por el solicitante para el proyecto: “PEQUEÑA CENTRAL HIDROELÉCTRICA PCH MARULANDA”, localizado en jurisdicción del municipio de

9

Marulanda, departamento de Caldas. Este análisis tuvo como objeto constatar la presencia o registro de comunidades étnicas que pudieran resultar afectadas. Las bases de datos consultadas fueron: i) Base cartográfica de resguardos indígenas constituidos (Agencia Nacional de Tierras 2017), ii) Base cartográfica de Consejos Comunitarios constituidos (Agencia Nacional de Tierras 2017), iii) Base de datos de la Dirección de Asuntos Indígenas, Minorías Étnicas y Rom (Mininterior 2017), iv) Base de datos de la Dirección de Comunidades Negras, Afrocolombianas, Raizales y Palenqueras (Mininterior 2017), v) Base de datos de Consulta Previa (Mininterior 2017).

Que con base en la información aportada, se elaboró el informe técnico en el cual se estableció lo siguiente:

*“Se digitalizó en la base de datos de la Dirección de Consulta Previa las coordenadas aportadas por el solicitante en el sistema de coordenadas Planas, Origen Centro, Datum Magna – Sirgas, para el proyecto **“Pequeña Central Hidroeléctrica PCH Marulanda”**.”*

*Para el ejercicio de análisis cartográfico se utilizó la cartografía básica y temática IGAC 2016, lo que permitió constatar que el proyecto se localiza en jurisdicción del municipio de Marulanda, en el departamento de Caldas, por lo tanto es posible continuar con el trámite de la solicitud.*

**Actividades del proyecto:**

*“Pequeña Central Hidroeléctrica PCH Marulanda, ubicada sobre la cuenca del río Guarino, en el municipio de Marulanda, departamento de Caldas”.*

*Como resultado de la consulta de las bases de datos (espacial y no espacial) de comunidades étnicas con que cuenta la Dirección de Consulta Previa (relacionadas en el cuadro anterior) y del análisis cartográfico realizado a partir del cruce de dicha información con el área del proyecto **“Pequeña Central Hidroeléctrica PCH Marulanda”**, se evidenció que el área del proyecto de la referencia **no se superpone** con comunidades étnicas.*

*De acuerdo con lo anterior, se establece que **NO SE REGISTRA PRESENCIA** de comunidades étnicas, en el área del proyecto **“Pequeña Central Hidroeléctrica PCH Marulanda”**, localizado en jurisdicción del municipio de Puerto Marulanda, en el departamento de Caldas”.*

En mérito de lo anteriormente expuesto, esta Dirección

**CERTIFICA:**

**PRIMERO.** Que no se registra la presencia de Comunidades Indígenas, Rom y Minorías, en el área del proyecto: **“PEQUEÑA CENTRAL HIDROELÉCTRICA PCH MARULANDA”**, localizado en jurisdicción del municipio de Marulanda, departamento de Caldas, identificado con las siguientes coordenadas:

Puntos	NORTE	ESTE
1	1072026,149	868898,964
2	1072658,155	869303,825
3	1072857,090	868685,121

4	1073486,002	868259,277
5	1073611,616	867907,921
6	1072879,245	868073,980
7	1072200,656	867160,430
8	1072385,671	868640,854
9	1072026,149	868898,964

Fuente: Suministrada por el solicitante; radicado externo EXTMI17-37229 del 18 de agosto de 2017

**SEGUNDO.** Que no se registra la presencia de Comunidades Negras, Afrocolombianas, Raizales y Palenqueras, en el área del proyecto: "PEQUEÑA CENTRAL HIDROELÉCTRICA PCH MARULANDA", localizado en jurisdicción del municipio de Marulanda, departamento de Caldas, identificado con las siguientes coordenadas:

Puntos	NORTE	ESTE
1	1072026,149	868898,964
2	1072658,155	869303,825
3	1072857,090	868685,121
4	1073486,002	868259,277
5	1073611,616	867907,921
6	1072879,245	868073,980
7	1072200,656	867160,430
8	1072385,671	868640,854
9	1072026,149	868898,964

Fuente: Suministrada por el solicitante; radicado externo EXTMI17-37229 del 18 de agosto de 2017

**TERCERO.** La información sobre la cual se expide la presente Certificación, aplica específicamente para las coordenadas y las características técnicas relacionadas y entregadas por el solicitante, a través del oficio con radicado externo EXTMI17-37229, para el proyecto: "PEQUEÑA CENTRAL HIDROELÉCTRICA PCH MARULANDA", localizado en jurisdicción del municipio de Marulanda, departamento de Caldas, identificado con las siguientes coordenadas:

Puntos	NORTE	ESTE
1	1072026,149	868898,964
2	1072658,155	869303,825
3	1072857,090	868685,121
4	1073486,002	868259,277

8




5	1073611,616	867907,921
6	1072879,245	868073,980
7	1072200,656	867160,430
8	1072385,671	868640,854
9	1072026,149	868898,964

Fuente: Suministrada por el solicitante; radicado externo EXTMI17-37229 del 18 de agosto de 2017

**CUARTO.** Contra el presente acto administrativo procede el recurso de reposición, el cual deberá interponerse por escrito en la diligencia de notificación personal, o dentro de los diez (10) días siguientes a ella, o a la notificación por aviso, ante esta Dirección, de conformidad con lo establecido en el artículo 76 de la Ley 1437 de 2011 (Código de Procedimiento Administrativo y de lo Contencioso Administrativo).

**COMUNÍQUESE Y NOTIFÍQUESE**

  
**JORGE ELIECER GONZALEZ PERTUZ**  
Director de Consulta Previa

  
Elaboró: Abg. Nazly Luengas Peña.   
Revisión técnica: Carolina Ortiz - Área de Certificaciones   
Revisión jurídica: Omar Avendaño. Asesor del Despacho  
Aprobó: Jorge Eliécer González Pertuz

T.R.D. 2500.225.44  
EXTMI17-37229