



MINISTERIO DEL INTERIOR

CERTIFICACIÓN NÚMERO 01260 - DE 08 NOV 2017

"Sobre la presencia o no de comunidades étnicas en las zonas de proyectos, obras o actividades a realizarse".

EL DIRECTOR DE CONSULTA PREVIA

En ejercicio de las facultades legales y reglamentarias en especial, las conferidas en el artículo 16 del numeral 5 del Decreto 2893 de 2011 y la Resolución 0755 del 15 de mayo de 2017 y,

CONSIDERANDO:

Que se recibió en el Ministerio del Interior el día 15 de septiembre de 2017, el oficio con radicado externo **EXTMI17-41318** por medio del cual la señora JOHANA OTALORA JIMENEZ, Asesora de la compañía Parámetros Legales S.A.S., solicita se expida certificación de presencia o no de comunidades étnicas para el proyecto: "TRAMITE UN PROCESO DE PERTENENCIA CIVIL EN EL JUZGADO CIVIL MUNICIPAL DEL MUNICIPIO DE MADRID CUNDINAMARCA", localizado en jurisdicción del municipio de Madrid, departamento de Cundinamarca, identificado con las siguientes coordenadas:

TABLA 1. COORDENADAS DEL PROYECTO: "TRAMITE UN PROCESO DE PERTENENCIA CIVIL EN EL JUZGADO CIVIL MUNICIPAL DEL MUNICIPIO DE MADRID CUNDINAMARCA"		
ID	Y	X
1	979108,91	1015075,08
2	979104,04	1015087,37
3	979108,68	1015089,63
4	979108,83	1015089,71
5	979113,36	1015077,26

Fuente: Suministrada por el solicitante; radicado externo **EXTMI17-41318** del 15 de septiembre de 2017

Que en la solicitud se anexaron los siguientes documentos técnicos: i) Solicitud formal ante la Dirección de Consulta Previa con información general del proyecto.

Que la Dirección de Consulta Previa, procedió a revisar las bases de datos conforme a las coordenadas presentadas por el solicitante para el proyecto: "TRAMITE UN PROCESO DE PERTENENCIA CIVIL EN EL JUZGADO CIVIL MUNICIPAL DEL MUNICIPIO DE MADRID CUNDINAMARCA", localizado en jurisdicción del municipio de Madrid, departamento de Cundinamarca. Este análisis tuvo como objeto constatar la presencia o registro de comunidades étnicas que pudieran resultar afectadas. Las bases de datos consultadas fueron: i) Base

Handwritten signature or initials

cartográfica de resguardos indígenas constituidos (Agencia Nacional de Tierras 2017), ii) Base cartográfica de Consejos Comunitarios constituidos (Agencia Nacional de Tierras 2017 2017), iii) Base de datos de la Dirección de Asuntos Indígenas, Minorías Étnicas y Rom (Mininterior 2017), iv) Base de datos de la Dirección de Comunidades Negras, Afrocolombianas, Raizales y Palenqueras (Mininterior 2017), v) Base de datos (espacial y no espacial) de Resguardos Indígenas de Origen Colonial (Agencia Nacional de Tierras 2017-Igac 2017), vi) Base de datos de Consulta Previa (Mininterior 2017).

Que con base en la información aportada, se elaboró el informe técnico en el cual se estableció lo siguiente:

*“Se digitalizo en la base de datos de la Dirección de Consulta Previa las coordenadas aportada por el solicitante en coordenadas planas, origen Bogotá, Datum Magna – Sirgas, para el proyecto **“TRAMITE UN PROCESO DE PERTENENCIA CIVIL EN EL JUZGADO CIVIL MUNICIPAL DEL MUNICIPIO DE MADRID CUNDINAMARCA”**.”*

Para el ejercicio de análisis cartográfico se utilizó la cartografía básica y temática IGAC 2017, lo que permitió constatar que el proyecto se localiza en jurisdicción del municipio de Madrid, departamento de Cundinamarca, por lo tanto es posible continuar con el trámite de la solicitud.

Actividades del proyecto:

“Realización de un tramite para un proceso de pertenencia civil en el Juzgado Civil Municipal del municipio de Madrid Cundinamarca.

Los predios objeto de dicho proceso se encuentran ubicados en la calle 4 No. 6 – 73 Barrio San Francisco del municipio de Madrid Cundinamarca.

Los lotes objeto de un trámite judicial corresponden a las matriculas inmobiliarias No. 50C – 1770067 y 50C1770068; con cedulales catastrales No. 0101-0033-0010-000 y 01-01-0033-0009-000”.

*Como resultado de la consulta de las bases de datos (espacial y no espacial) de comunidades étnicas con que cuenta la Dirección de Consulta Previa (relacionadas en el cuadro anterior) y del análisis cartográfico realizado a partir del cruce de dicha información con el área del proyecto **“TRAMITE UN PROCESO DE PERTENENCIA CIVIL EN EL JUZGADO CIVIL MUNICIPAL DEL MUNICIPIO DE MADRID CUNDINAMARCA”**, no se superpone con comunidades étnicas.*

*De acuerdo con lo anterior, se establece que **NO SE REGISTRA PRESENCIA** de comunidades étnicas en el área del proyecto **“TRAMITE UN PROCESO DE PERTENENCIA CIVIL EN EL JUZGADO CIVIL MUNICIPAL DEL MUNICIPIO DE MADRID CUNDINAMARCA”**.*

En mérito de lo anteriormente expuesto, esta Dirección

CERTIFICA:

PRIMERO. Que no se registra la presencia de Comunidades Indígenas, Rom y Minorías, en el área del proyecto: **“TRAMITE UN PROCESO DE PERTENENCIA CIVIL EN EL JUZGADO CIVIL MUNICIPAL DEL MUNICIPIO DE MADRID**

CUNDINAMARCA", localizado en jurisdicción del municipio de Madrid, departamento de Cundinamarca, identificado con las siguientes coordenadas:

TABLA 1. COORDENADAS DEL PROYECTO: "TRAMITE UN PROCESO DE PERTENENCIA CIVIL EN EL JUZGADO CIVIL MUNICIPAL DEL MUNICIPIO DE MADRID CUNDINAMARCA"		
ID	Y	X
1	979108,91	1015075,08
2	979104,04	1015087,37
3	979108,68	1015089,63
4	979108,83	1015089,71
5	979113,36	1015077,26

Fuente: Suministrada por el solicitante; radicado externo EXTMI17-41318 del 15 de septiembre de 2017

SEGUNDO. Que no se registra la presencia de Comunidades Negras, Afrocolombianas, Raizales y Palenqueras, en el área del proyecto: "TRAMITE UN PROCESO DE PERTENENCIA CIVIL EN EL JUZGADO CIVIL MUNICIPAL DEL MUNICIPIO DE MADRID CUNDINAMARCA", localizado en jurisdicción del municipio de Madrid, departamento de Cundinamarca, identificado con las siguientes coordenadas:

TABLA 1. COORDENADAS DEL PROYECTO: "TRAMITE UN PROCESO DE PERTENENCIA CIVIL EN EL JUZGADO CIVIL MUNICIPAL DEL MUNICIPIO DE MADRID CUNDINAMARCA"		
ID	Y	X
1	979108,91	1015075,08
2	979104,04	1015087,37
3	979108,68	1015089,63
4	979108,83	1015089,71
5	979113,36	1015077,26

Fuente: Suministrada por el solicitante; radicado externo EXTMI17-41318 del 15 de septiembre de 2017

TERCERO. La información sobre la cual se expide la presente Certificación, aplica específicamente para las coordenadas y las características técnicas relacionadas y entregadas por el solicitante, a través del oficio con radicado externo EXTMI17-41318, para el proyecto: "TRAMITE UN PROCESO DE PERTENENCIA CIVIL EN EL JUZGADO CIVIL MUNICIPAL DEL MUNICIPIO DE MADRID CUNDINAMARCA", localizado en jurisdicción del municipio de Madrid, departamento de Cundinamarca, identificado con las siguientes coordenadas:


TABLA 1. COORDENADAS DEL PROYECTO: "TRAMITE UN PROCESO DE PERTENENCIA CIVIL EN EL JUZGADO CIVIL MUNICIPAL DEL MUNICIPIO DE MADRID CUNDINAMARCA"		
ID	Y	X
1	979108,91	1015075,08
2	979104,04	1015087,37
3	979108,68	1015089,63
4	979108,83	1015089,71



5	979113,36	1015077,26
---	-----------	------------

Fuente: Suministrada por el solicitante; radicado externo EXTMI17-41318 del 15 de septiembre de 2017

CUARTO. Contra el presente acto administrativo procede el recurso de reposición, el cual deberá interponerse por escrito en la diligencia de notificación personal, o dentro de los diez (10) días siguientes a ella, o a la notificación por aviso, ante esta Dirección, de conformidad con lo establecido en el artículo 76 de la Ley 1437 de 2011 (Código de Procedimiento Administrativo y de lo Contencioso Administrativo).

COMUNÍQUESE Y NOTIFÍQUESE


JORGE ELIÉCER GONZÁLEZ PERTUZ
Director de Consulta Previa


Elaboró: Juan Manuel Córdoba Martínez
Revisión Técnica: Carolina Ortiz – Área de Certificaciones 
Revisión Jurídica: Omar Darío Avendaño – Asesor del Despacho
Aprobó: Jorge Eliécer González Pertuz

T.R.D. 2500.225.44
EXTMI17-41318