



MININTERIOR

## MINISTERIO DEL INTERIOR

CERTIFICACIÓN NÚMERO 01315 DE 20 NOV 2017

*"Sobre la presencia o no de comunidades étnicas en las zonas de proyectos, obras o actividades a realizarse".*

## EL DIRECTOR DE CONSULTA PREVIA

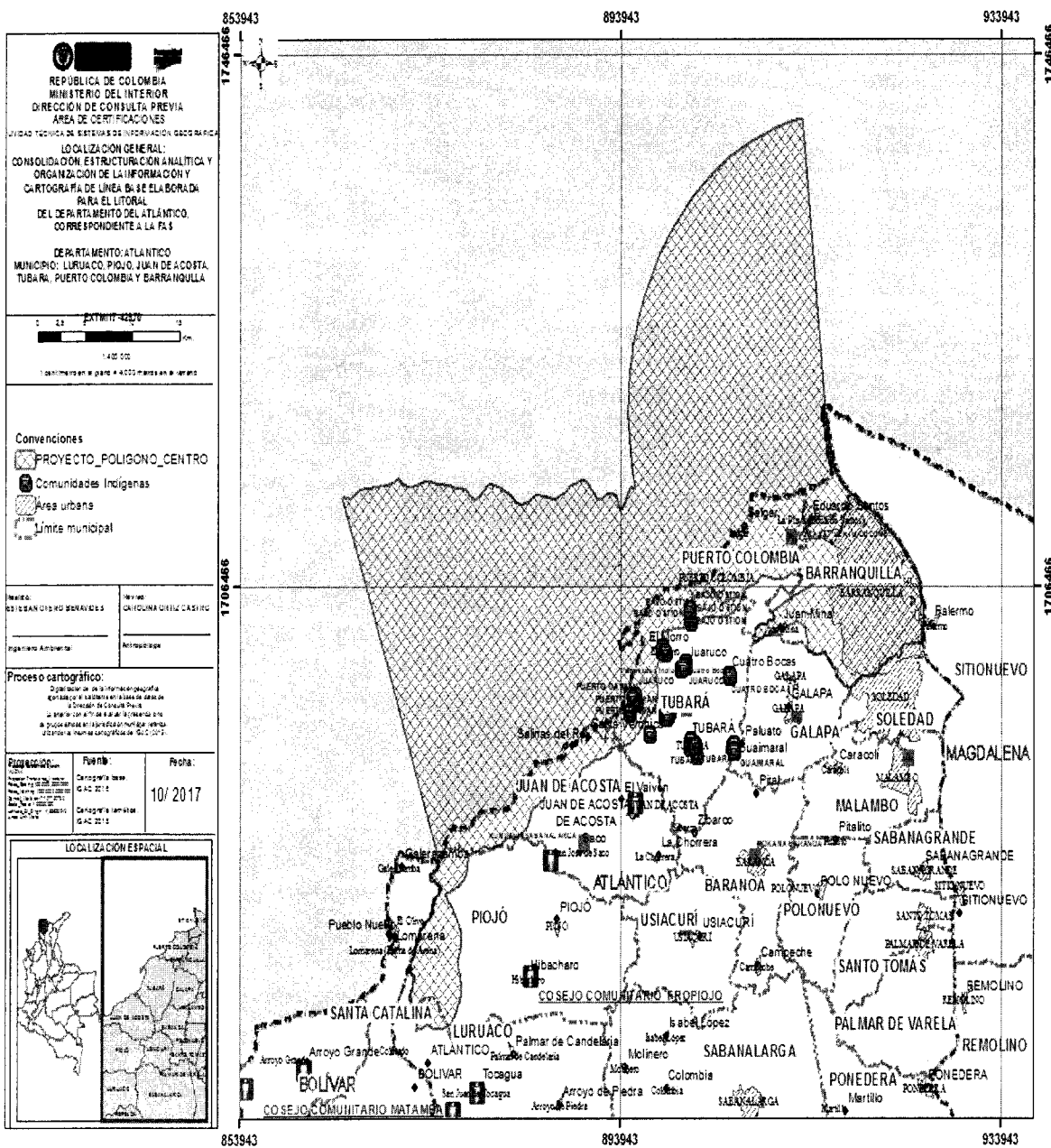
En ejercicio de las facultades legales y reglamentarias en especial, las conferidas en el artículo 16 del numeral 5 del Decreto 2893 de 2011 y la Resolución 0755 del 15 de mayo de 2017, y Acta de Posesión del 16 de mayo de 2017 y,

## CONSIDERANDO:

Que se recibió en el Ministerio del Interior los días 25 de julio y 25 de septiembre de 2017, respectivamente, los oficios con radicados externos **EXTMI17- 32835** y **42970**, por medio del cual la señora PRISCILA MARGARITA CELEDÓN CONSUEGRA, identificada con cédula de ciudadanía No. 32.676.500 de Barranquilla, representante legal de la empresa Unión Temporal Zona Costera del Atlántico, identificada con Nit 901074206-6, solicita se expida certificación de presencia o no de comunidades étnicas en el área del proyecto: "EFECTUAR LA CONSOLIDACIÓN, ESTRUCTURACIÓN ANALÍTICA Y ORGANIZACIÓN DE LA INFORMACIÓN Y CARTOGRAFÍA DE LÍNEA BASE ELABORADA PARA EL LITORAL DEL DEPARTAMENTO DEL ATLÁNTICO, CORRESPONDIENTE A LA FASE DE CARACTERIZACIÓN Y DIAGNÓSTICO EN EL MARCO DE LAS ACTIVIDADES ADELANTADAS PARA LA ELABORACIÓN DEL POMIUC EN EL DEPARTAMENTO DEL ATLÁNTICO, ASÍ MISMO, CON BASE EN ESTA CARACTERIZACIÓN Y DIAGNÓSTICO, AVANZAR EN LA PROPUESTA DE PROSPECTIVA, ZONIFICACIÓN AMBIENTAL Y FORMULACIÓN DEL PLAN DE ORDENACIÓN Y MANEJO INTEGRADO DE LA UNIDAD AMBIENTAL COSTERA RÍO MAGDALENA EN LO CORRESPONDIENTE A LA JURISDICCIÓN DEL DEPARTAMENTO DEL ATLÁNTICO, Y ELABORAR E IMPRIMIR UN LIBRO QUE SINTETICE ESTE PROCESO Y PLANTEE LA PROYECCIÓN DE LA ZONA COSTERA DEL ATLÁNTICO", localizado en jurisdicción de los municipios de Luruaco, Piojó, Juan de Acosta, Tubará, Puerto Colombia y Barranquilla, Departamento de Atlántico.

A continuación se presenta el área objeto de certificación (Mapa), cuyas coordenadas (Formato Excel), soportan el respectivo archivo cartográfico, las cuales se incluyen en el archivo adjunto (CD), el cual forma parte integral de la presente certificación.

Mapa:



Fuente: Suministrada por la solicitante; radicado externo EXTMI17- 42970 del 25 de septiembre de 2017.

Que en la solicitud se anexaron los siguientes documentos técnicos: i) solicitud formal ante la Dirección de Consulta Previa, documento privado por medio del cual acredita la representación legal de la empresa Unión Temporal Zona Costera del Atlántico, identificada con Nit 9010742066 ii) cuadro de coordenadas, donde se va a ejecutar el proyecto denominado: "EFECTUAR LA CONSOLIDACIÓN, ESTRUCTURACIÓN ANALÍTICA Y ORGANIZACIÓN DE LA INFORMACIÓN Y CARTOGRAFÍA DE LÍNEA BASE ELABORADA PARA EL LITORAL DEL DEPARTAMENTO DEL ATLÁNTICO, CORRESPONDIENTE A LA FASE DE CARACTERIZACIÓN Y DIAGNÓSTICO EN EL MARCO DE LAS ACTIVIDADES ADELANTADAS PARA LA ELABORACIÓN DEL POMIUC EN EL DEPARTAMENTO DEL ATLÁNTICO, ASÍ MISMO, CON BASE EN ESTA CARACTERIZACIÓN Y DIAGNÓSTICO, AVANZAR EN LA PROPUESTA DE PROSPECTIVA, ZONIFICACIÓN AMBIENTAL Y FORMULACIÓN DEL PLAN DE ORDENACIÓN Y MANEJO INTEGRADO DE LA UNIDAD AMBIENTAL COSTERA RÍO MAGDALENA EN LO CORRESPONDIENTE A LA JURISDICCIÓN DEL DEPARTAMENTO DEL ATLÁNTICO, Y ELABORAR E IMPRIMIR UN LIBRO QUE SINTETICE ESTE PROCESO Y PLANTEE LA PROYECCIÓN DE LA ZONA COSTERA DE ATLÁNTICO", localizado en jurisdicción de los municipios de Luruaco, Piojó, Juan de Acosta, Tubará, Puerto Colombia y Barranquilla, Departamento de Atlántico.

Que en un análisis inicial la Dirección de Consulta Previa, procedió a revisar en las bases de datos conforme a las coordenadas presentadas por el solicitante para el proyecto:

"EFECTUAR LA CONSOLIDACIÓN, ESTRUCTURACIÓN ANALÍTICA Y ORGANIZACIÓN DE LA INFORMACIÓN Y CARTOGRAFÍA DE LÍNEA BASE ELABORADA PARA EL LITORAL DEL DEPARTAMENTO DEL ATLÁNTICO, CORRESPONDIENTE A LA FASE DE CARACTERIZACIÓN Y DIAGNÓSTICO EN EL MARCO DE LAS ACTIVIDADES ADELANTADAS PARA LA ELABORACIÓN DEL POMIUAC EN EL DEPARTAMENTO DEL ATLÁNTICO, ASÍ MISMO, CON BASE EN ESTA CARACTERIZACIÓN Y DIAGNÓSTICO, AVANZAR EN LA PROPUESTA DE PROSPECTIVA, ZONIFICACIÓN AMBIENTAL Y FORMULACIÓN DEL PLAN DE ORDENACIÓN Y MANEJO INTEGRADO DE LA UNIDAD AMBIENTAL COSTERA RÍO MAGDALENA EN LO CORRESPONDIENTE A LA JURISDICCIÓN DEL DEPARTAMENTO DEL ATLÁNTICO, Y ELABORAR E IMPRIMIR UN LIBRO QUE SINTETICE ESTE PROCESO Y PLANTEE LA PROYECCIÓN DE LA ZONA COSTERA DE ATLÁNTICO", localizado en jurisdicción de los municipios de Luruaco, Piojó, Juan de Acosta, Tubará, Puerto Colombia y Barranquilla, departamento de Atlántico. Este análisis tuvo como objeto constatar la presencia o registro de comunidades étnicas que pudieran resultar afectadas. Las bases de datos consultadas fueron: i) Base cartográfica de resguardos indígenas constituidos (Incoder - Igac 2017), ii) Base cartográfica de Consejos Comunitarios constituidos (Incoder 2017), iii) Base de datos de la Dirección de Asuntos Indígenas, Minorías Étnicas y Rom (Mininterior 2017), iv) Base de datos de la Dirección de Comunidades Negras, Afrocolombianas, Raizales y Palenqueras (Mininterior 2017), v) Base de datos de Consulta Previa (Mininterior 2017).

Que con base en la información aportada y recogida se elaboró el informe técnico el día 10 de octubre de 2017, en el cual se estableció lo siguiente:

*"Se digitalizó en la base de datos de la Dirección de Consulta Previa las coordenadas suministradas por el solicitante para el proyecto "EFECTUAR LA CONSOLIDACIÓN, ESTRUCTURACIÓN ANALÍTICA Y ORGANIZACIÓN DE LA INFORMACIÓN Y CARTOGRAFÍA DE LÍNEA BASE ELABORADA PARA EL LITORAL DEL DEPARTAMENTO DEL ATLÁNTICO, CORRESPONDIENTE A LA FASE DE CARACTERIZACIÓN Y DIAGNÓSTICO EN EL MARCO DE LAS ACTIVIDADES ADELANTADAS PARA LA ELABORACIÓN DEL POMIUAC EN EL DEPARTAMENTO DEL ATLÁNTICO, ASÍ MISMO, CON BASE EN ESTA CARACTERIZACIÓN Y DIAGNÓSTICO, AVANZAR EN LA PROPUESTA DE PROSPECTIVA, ZONIFICACIÓN AMBIENTAL Y FORMULACIÓN DEL PLAN DE ORDENACIÓN Y MANEJO INTEGRADO DE LA UNIDAD AMBIENTAL COSTERA RÍO MAGDALENA EN LO CORRESPONDIENTE A LA JURISDICCIÓN DEL DEPARTAMENTO DEL ATLÁNTICO, Y ELABORAR E IMPRIMIR UN LIBRO QUE SINTETICE ESTE PROCESO Y PLANTEE LA PROYECCIÓN DE LA ZONA COSTERA DEI ATLÁNTICO", usando el Sistema de coordenadas Magna Sirgas, Origen Bogotá.*

*Para el ejercicio de análisis cartográfico se utilizó la cartografía básica y temática IGAC 2017, lo que permitió constatar que el proyecto se localiza en los municipios de Luruaco, Piojó, Juan de Acosta, Tubará, Puerto Colombia y Barranquilla, departamento de Atlántico, por lo tanto es posible continuar con el trámite de la solicitud.*

**Actividades del proyecto:**

Consolidar los estudios y cartografía existentes en materia marino costera

*Como resultado de la consulta de las bases de datos (espacial y no espacial) de comunidades étnicas disponibles en la Dirección de Consulta Previa, se evidenció que el polígono ubicado en los municipios de Luruaco, Piojó, Juan de Acosta, Tubará, Puerto Colombia y Barranquilla, departamento de Atlántico, correspondiente al proyecto "EFECTUAR LA CONSOLIDACIÓN, ESTRUCTURACIÓN ANALÍTICA Y ORGANIZACIÓN DE LA INFORMACIÓN Y CARTOGRAFÍA DE LÍNEA BASE*

ELABORADA PARA EL LITORAL DEL DEPARTAMENTO DEL ATLÁNTICO, CORRESPONDIENTE A LA FASE DE CARACTERIZACIÓN Y DIAGNÓSTICO EN EL MARCO DE LAS ACTIVIDADES ADELANTADAS PARA LA ELABORACIÓN DEL POMIUAC EN EL DEPARTAMENTO DEL ATLÁNTICO, ASÍ MISMO, CON BASE EN ESTA CARACTERIZACIÓN Y DIAGNÓSTICO, AVANZAR EN LA PROPUESTA DE PROSPECTIVA, ZONIFICACIÓN AMBIENTAL Y FORMULACIÓN DEL PLAN DE ORDENACIÓN Y MANEJO INTEGRADO DE LA UNIDAD AMBIENTAL COSTERA RÍO MAGDALENA EN LO CORRESPONDIENTE A LA JURISDICCIÓN DEL DEPARTAMENTO DEL ATLÁNTICO, Y ELABORAR E IMPRIMIR UN LIBRO QUE SINTETICE ESTE PROCESO Y PLANTEE LA PROYECCIÓN DE LA ZONA COSTERA DE ATLÁNTICO", se traslapa con las siguientes comunidades étnicas:

Parcialidades Indígenas

Nombre	Departamento	Municipio	Etnia	Resolución/Acuerdo
Puerto Caimán	Atlántico	Tubará	Mokana	Resolución 0043 del 07 de marzo de 2014 – Dirección de Indígenas, ROM y Minorías del Ministerio del Interior
Morro Hermoso	Atlántico	Tubará	Mokana	Resolución 0043 del 07 de marzo de 2014 – Dirección de Indígenas, ROM y Minorías del Ministerio del Interior
Bajo Ostión	Atlántico	Tubará	Mokana	Resolución 0043 del 07 de marzo de 2014 – Dirección de Indígenas, ROM y Minorías del Ministerio del Interior
Mokana de Puerto Colombia	Atlántico	Puerto Colombia	Mokana	Reconocida DET con ofi06-12023 del 25 de mayo de 2006

Por lo anterior, se concluye que para el proyecto "EFECTUAR LA CONSOLIDACIÓN, ESTRUCTURACIÓN ANALÍTICA Y ORGANIZACIÓN DE LA INFORMACIÓN Y CARTOGRAFÍA DE LÍNEA BASE ELABORADA PARA EL LITORAL DEL DEPARTAMENTO DEL ATLÁNTICO, CORRESPONDIENTE A LA FASE DE CARACTERIZACIÓN Y DIAGNÓSTICO EN EL MARCO DE LAS ACTIVIDADES ADELANTADAS PARA LA ELABORACIÓN DEL POMIUAC EN EL DEPARTAMENTO DEL ATLÁNTICO, ASÍ MISMO, CON BASE EN ESTA CARACTERIZACIÓN Y DIAGNÓSTICO, AVANZAR EN LA PROPUESTA DE PROSPECTIVA, ZONIFICACIÓN AMBIENTAL Y FORMULACIÓN DEL PLAN DE ORDENACIÓN Y MANEJO INTEGRADO DE LA UNIDAD AMBIENTAL COSTERA RÍO MAGDALENA EN LO CORRESPONDIENTE A LA JURISDICCIÓN DEL DEPARTAMENTO DEL ATLÁNTICO, Y ELABORAR E IMPRIMIR UN LIBRO QUE SINTETICE ESTE PROCESO Y PLANTEE LA PROYECCIÓN DE LA ZONA COSTERA DE ATLÁNTICO", **se registra** presencia de las comunidades étnicas anteriormente mencionadas".

En mérito de lo anteriormente expuesto, esta Dirección,

**CERTIFICA:**

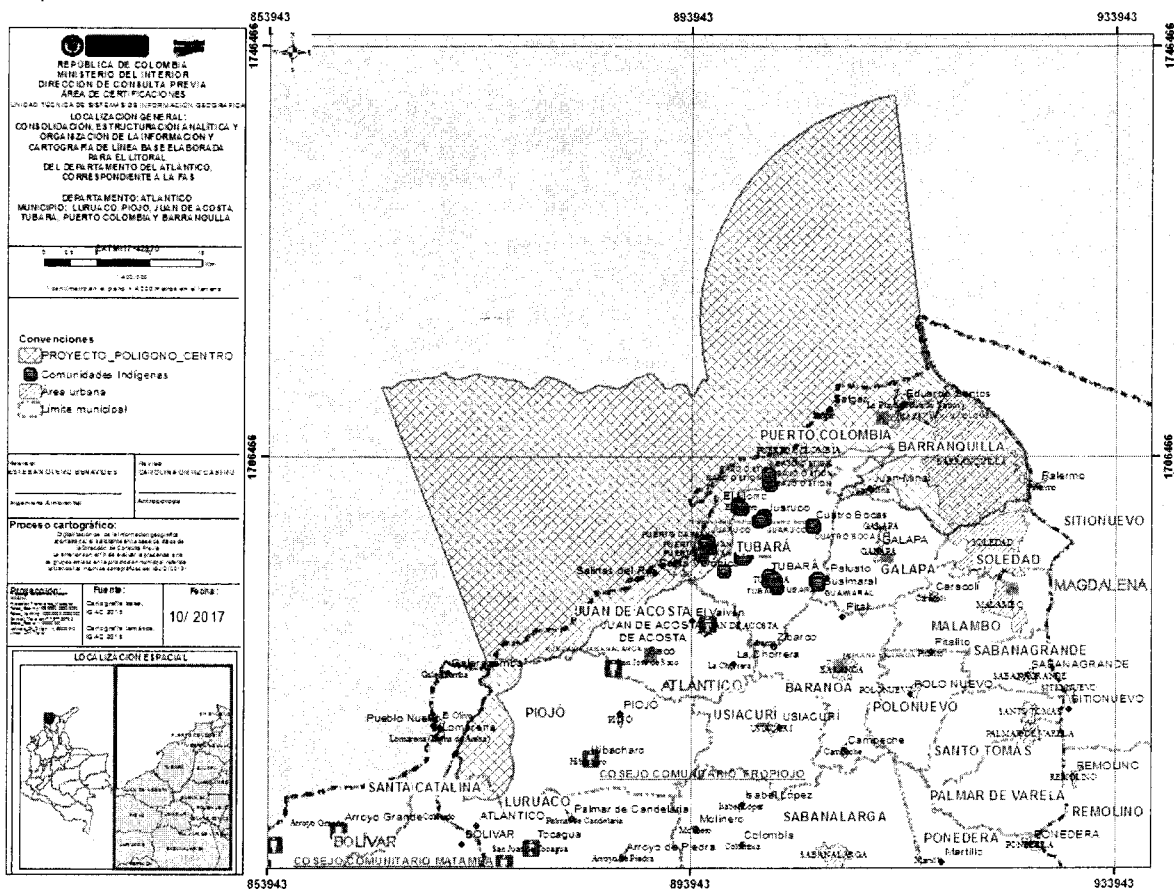
**PRIMERO.** Que en el área del proyecto: "EFECTUAR LA CONSOLIDACIÓN, ESTRUCTURACIÓN ANALÍTICA Y ORGANIZACIÓN DE LA INFORMACIÓN Y CARTOGRAFÍA DE LÍNEA BASE ELABORADA PARA EL LITORAL DEL DEPARTAMENTO DEL ATLÁNTICO, CORRESPONDIENTE A LA FASE DE CARACTERIZACIÓN Y DIAGNÓSTICO EN EL MARCO DE LAS ACTIVIDADES ADELANTADAS PARA LA ELABORACIÓN DEL POMIUAC EN EL DEPARTAMENTO

DEL ATLÁNTICO, ASÍ MISMO, CON BASE EN ESTA CARACTERIZACIÓN Y DIAGNÓSTICO, AVANZAR EN LA PROPUESTA DE PROSPECTIVA, ZONIFICACIÓN AMBIENTAL Y FORMULACIÓN DEL PLAN DE ORDENACIÓN Y MANEJO INTEGRADO DE LA UNIDAD AMBIENTAL COSTERA RÍO MAGDALENA EN LO CORRESPONDIENTE A LA JURISDICCIÓN DEL DEPARTAMENTO DEL ATLÁNTICO, Y ELABORAR E IMPRIMIR UN LIBRO QUE SINTETICE ESTE PROCESO Y PLANTEE LA PROYECCIÓN DE LA ZONA COSTERA DEL ATLÁNTICO", localizado en jurisdicción de los municipios de Luruaco, Piojó, Juan de Acosta, Tubará, Puerto Colombia y Barranquilla, Departamento de Atlántico, se registra la presencia de las siguientes Parcialidades Indígenas:

Nombre	Departamento	Municipio	Etnia	Resolución/Acuerdo
Puerto Caimán	Atlántico	Tubará	Mokana	Resolución 0043 del 07 de marzo de 2014 – Dirección de Indígenas, ROM y Minorías del Ministerio del Interior
Morro Hermoso	Atlántico	Tubará	Mokana	Resolución 0043 del 07 de marzo de 2014 – Dirección de Indígenas, ROM y Minorías del Ministerio del Interior
Bajo Ostión	Atlántico	Tubará	Mokana	Resolución 0043 del 07 de marzo de 2014 – Dirección de Indígenas, ROM y Minorías del Ministerio del Interior
Mokana de Puerto Colombia	Atlántico	Puerto Colombia	Mokana	Reconocida DET con ofi06-12023 del 25 de mayo de 2006

A continuación se presenta el área objeto de certificación (Mapa), cuyas coordenadas (Formato Excel), soportan el respectivo archivo cartográfico, las cuales se incluyen en el archivo adjunto (CD), el cual forma parte integral de la presente certificación.

Mapa:



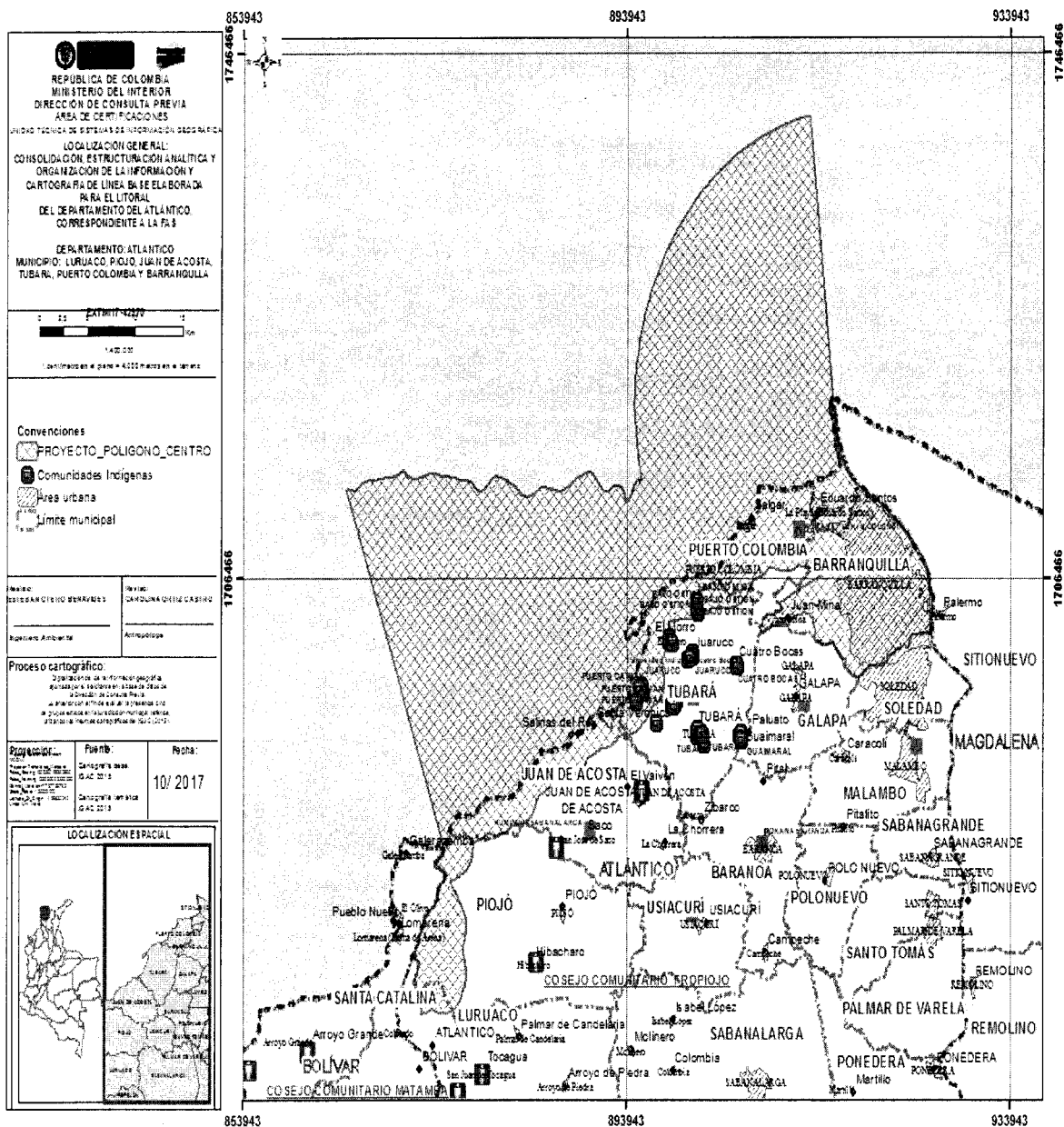
Fuente: Suministrada por la solicitante; radicado externo EXTM17- 42970 del 25 de septiembre de 2017.

**SEGUNDO.** Que no se registra presencia de Comunidades Negras, Afrocolombianas, Raizales y Palenqueras, en el área del proyecto: "EFECTUAR LA CONSOLIDACIÓN, ESTRUCTURACIÓN ANALÍTICA Y ORGANIZACIÓN DE LA INFORMACIÓN Y CARTOGRAFÍA DE LÍNEA BASE ELABORADA PARA EL LITORAL DEL

DEPARTAMENTO DEL ATLÁNTICO, CORRESPONDIENTE A LA FASE DE CARACTERIZACIÓN Y DIAGNÓSTICO EN EL MARCO DE LAS ACTIVIDADES ADELANTADAS PARA LA ELABORACIÓN DEL POMIUC EN EL DEPARTAMENTO DEL ATLÁNTICO, ASÍ MISMO, CON BASE EN ESTA CARACTERIZACIÓN Y DIAGNÓSTICO, AVANZAR EN LA PROPUESTA DE PROSPECTIVA, ZONIFICACIÓN AMBIENTAL Y FORMULACIÓN DEL PLAN DE ORDENACIÓN Y MANEJO INTEGRADO DE LA UNIDAD AMBIENTAL COSTERA RÍO MAGDALENA EN LO CORRESPONDIENTE A LA JURISDICCIÓN DEL DEPARTAMENTO DEL ATLÁNTICO, Y ELABORAR E IMPRIMIR UN LIBRO QUE SINTETICE ESTE PROCESO Y PLANTEE LA PROYECCIÓN DE LA ZONA COSTERA DEL ATLÁNTICO", localizado en jurisdicción de los municipios de Luruaco, Piojó, Juan de Acosta, Tubará, Puerto Colombia y Barranquilla, Departamento de Atlántico.

A continuación se presenta el área objeto de certificación (Mapa), cuyas coordenadas (Formato Excel), soportan el respectivo archivo cartográfico, las cuales se incluyen en el archivo adjunto (CD), el cual forma parte integral de la presente certificación.

Mapa:



Fuente: Suministrada por la solicitante; radicado externo EXTM17- 42970 del 25 de septiembre de 2017.

**TERCERO.** Que la información sobre la cual se expide la presente certificación aplica específicamente para las coordenadas y las características técnicas relacionadas y entregadas por la solicitante, a través de los oficios con radicados externos EXTM17-32835 y 42970 del 25 de julio y 25 de septiembre de 2017, respectivamente, para el proyecto: "EFECTUAR LA CONSOLIDACIÓN, ESTRUCTURACIÓN ANALÍTICA Y