



MINISTERIO DEL INTERIOR

CERTIFICACIÓN NÚMERO 01317 DE 20 NOV 2017

“Sobre la presencia o no de comunidades étnicas en las zonas de proyectos, obras o actividades a realizarse”.

EL DIRECTOR DE CONSULTA PREVIA

En ejercicio de las facultades legales y reglamentarias en especial, las conferidas en el artículo 16 del numeral 5 del Decreto 2893 de 2011 y la Resolución 0755 del 15 de mayo de 2017 y,

CONSIDERANDO:

Que se recibió en el Ministerio del Interior el día 12 de Octubre de 2017, el oficio con radicado externo **EXTMI17- 46049**, por medio del cual el señor LAZARO MARÍA PÉREZ LOZANO identificado con la cédula de ciudadanía Nro. 80.414.908 de Bogotá, en calidad de representante legal de la empresa CARBOSOGCHA S.A.S N.I.T 900408284 y con matrícula Nro 02057169 del 20 de enero del 2011, solicita se expida certificación de presencia o no de comunidades étnicas para el proyecto: **“EXPLOTACIÓN DE CARBÓN MINERAL BAJO TIERRA”**, localizado en jurisdicción del municipio de Socha, departamento de Boyacá, identificado con las siguientes coordenadas:

ID	NORTE	ESTE
1	1154759,0000	1151014,0000
2	1154000,0000	1151011,0000
3	1154000,0000	1151123,0000
4	1153945,0000	1151123,0000
5	1154197,0000	1151450,0000
6	1153642,0000	1151877,0000
7	1153230,0000	1151342,0000
8	1153447,0000	1151175,0000
9	1153405,0000	1151123,0000
10	1153353,0000	1151123,0000
11	1153411,0000	1151196,0000
12	1153011,0000	1151504,0000
13	1153000,0000	1151490,0000
14	1153000,0000	1151520,0000
15	1153228,0000	1151345,0000
16	1153640,0000	1151880,0000
17	1153283,0000	1152154,0000
18	1152872,0000	1151619,0000
19	1152897,0000	1151600,0000

20	1152006,0000	1151600,0000
21	1152014,0000	1153015,0000
22	1152293,0000	1153014,0000
23	1152883,0000	1152752,0000
24	1153085,0000	1152391,0000
25	1153522,0000	1152634,0000
26	1153312,0000	1153011,0000
27	1153523,0000	1153010,0000
28	1154849,0000	1151988,0000
29	1153785,0000	1152804,0000
30	1153290,0000	1152160,0000
31	1154760,0000	1151017,0000

Fuente: Suministrada por el solicitante; radicado externo EXTM117-46049 del 12 de Octubre de 2017

Que en la solicitud se anexaron los siguientes documentos técnicos: i) solicitud formal ante la Dirección de Consulta Previa con información general del proyecto: **"EXPLORACIÓN DE CARBÓN MINERAL BAJO TIERRA"**, localizado en jurisdicción del municipio de Socha, departamento de Boyacá. Que la Dirección de Consulta Previa, procedió a revisar las bases de datos conforme a las coordenadas presentadas por el solicitante para el proyecto: **"EXPLORACIÓN DE CARBÓN MINERAL BAJO TIERRA"**, localizado en jurisdicción del municipio de Socha, departamento de Boyacá; Este análisis tuvo como objeto constatar la presencia o registro de comunidades étnicas que pudieran resultar afectadas. Las bases de datos consultadas fueron: i) Base cartográfica de resguardos indígenas constituidos (Agencia Nacional de Tierras 2017), ii) Base cartográfica de Consejos Comunitarios constituidos (Agencia Nacional de Tierras 2017), iii) Base de datos de la Dirección de Asuntos Indígenas, Minorías Étnicas y Rom (Mininterior 2017), iv) Base de datos de la Dirección de Comunidades Negras, Afrocolombianas, Raizales y Palenqueras (Mininterior 2017), v) Base de datos (espacial y no espacial) de Resguardos Indígenas de Origen Colonial (Agencia Nacional de Tierras-Igac 2017), vi) Base de datos de Consulta Previa (Mininterior 2017).

Que con base en la información aportada, se elaboró el informe técnico en el cual se estableció lo siguiente:

*Se digitalizo en la base de datos de la Dirección de Consulta Previa las coordenadas suministradas por el solicitante para el proyecto **"EXPLORACIÓN DE CARBÓN MINERAL BAJO TIERRA"**, localizado en jurisdicción del municipio de Socha, departamento de Boyacá, Usando el Sistema de coordenadas planas, origen Bogotá, Datum Magna –Sirgas.*

Para el ejercicio de análisis cartográfico se utilizó la cartografía básica y temática IGAC 2017, lo que permitió constatar que el proyecto se localiza en el municipio de Socha, departamento de Boyacá. Por lo tanto es posible continuar con el trámite de la solicitud.

Actividades del proyecto:

"EXPLORACIÓN DE CARBÓN MINERAL BAJO TIERRA", localizado en jurisdicción del municipio de Socha, departamento de Boyacá.

Como resultado de la consulta de las bases de datos (espacial y no espacial) de comunidades étnicas disponibles en la Dirección de Consulta Previa, se evidenció

que el polígono ubicado en el municipio de Socha, departamento de Boyacá. Correspondiente al proyecto "EXPLORACIÓN DE CARBÓN MINERAL BAJO TIERRA". No se traslapa con comunidades étnicas.

Por lo anterior, se concluye que para el proyecto "EXPLORACIÓN DE CARBÓN MINERAL BAJO TIERRA". No se registra presencia de comunidades étnicas.

Que con base en la información aportada y recogida se elaboró el informe técnico el día 02 de Noviembre de 2017, en el cual se estableció lo siguiente:

En mérito de lo anteriormente expuesto, esta Dirección

CERTIFICA:

PRIMERO. Que no se registra la presencia de Comunidades Indígenas, Rom y Minorías, en el área del proyecto: "EXPLORACIÓN DE CARBÓN MINERAL BAJO TIERRA", localizado en jurisdicción del municipio de Socha, departamento de Boyacá, identificado con las siguientes coordenadas.

ID	NORTE	ESTE
1	1154759,0000	1151014,0000
2	1154000,0000	1151011,0000
3	1154000,0000	1151123,0000
4	1153945,0000	1151123,0000
5	1154197,0000	1151450,0000
6	1153642,0000	1151877,0000
7	1153230,0000	1151342,0000
8	1153447,0000	1151175,0000
9	1153405,0000	1151123,0000
10	1153353,0000	1151123,0000
11	1153411,0000	1151196,0000
12	1153011,0000	1151504,0000
13	1153000,0000	1151490,0000
14	1153000,0000	1151520,0000
15	1153228,0000	1151345,0000
16	1153640,0000	1151880,0000
17	1153283,0000	1152154,0000
18	1152872,0000	1151619,0000
19	1152897,0000	1151600,0000
20	1152006,0000	1151600,0000
21	1152014,0000	1153015,0000
22	1152293,0000	1153014,0000
23	1152883,0000	1152752,0000
24	1153085,0000	1152391,0000
25	1153522,0000	1152634,0000
26	1153312,0000	1153011,0000

27	1153523,0000	1153010,0000
28	1154849,0000	1151988,0000
29	1153785,0000	1152804,0000
30	1153290,0000	1152160,0000
31	1154760,0000	1151017,0000

Fuente: Suministrada por el solicitante; radicado externo EXTMI17-46049 del 12 de Octubre de 2017

SEGUNDO. Que no se registra la presencia de Comunidades Negras, Afrocolombianas, Raizales y Palenqueras, en el área del proyecto: "EXPLORACIÓN DE CARBÓN MINERAL BAJO TIERRA", localizado en jurisdicción del municipio de Socha, departamento de Boyacá, identificado con las siguientes coordenadas.

ID	NORTE	ESTE
1	1154759,0000	1151014,0000
2	1154000,0000	1151011,0000
3	1154000,0000	1151123,0000
4	1153945,0000	1151123,0000
5	1154197,0000	1151450,0000
6	1153642,0000	1151877,0000
7	1153230,0000	1151342,0000
8	1153447,0000	1151175,0000
9	1153405,0000	1151123,0000
10	1153353,0000	1151123,0000
11	1153411,0000	1151196,0000
12	1153011,0000	1151504,0000
13	1153000,0000	1151490,0000
14	1153000,0000	1151520,0000
15	1153228,0000	1151345,0000
16	1153640,0000	1151880,0000
17	1153283,0000	1152154,0000
18	1152872,0000	1151619,0000
19	1152897,0000	1151600,0000
20	1152006,0000	1151600,0000
21	1152014,0000	1153015,0000
22	1152293,0000	1153014,0000
23	1152883,0000	1152752,0000
24	1153085,0000	1152391,0000
25	1153522,0000	1152634,0000
26	1153312,0000	1153011,0000
27	1153523,0000	1153010,0000
28	1154849,0000	1151988,0000
29	1153785,0000	1152804,0000
30	1153290,0000	1152160,0000
31	1154760,0000	1151017,0000

Fuente: Suministrada por el solicitante; radicado externo EXTMI17-46049 del 12 de Octubre de 2017

TERCERO. La información sobre la cual se expide la presente Certificación, aplica específicamente para las coordenadas y las características técnicas relacionadas y entregadas por el solicitante, a través del oficio con radicado externo EXTMI17- 46049, del 12 de octubre de 2017, para el proyecto: **"EXPLOTACIÓN DE CARBÓN MINERAL BAJO TIERRA"**, localizado en jurisdicción del municipio de Socha, departamento de Boyacá, identificado con las siguientes coordenadas:

ID	NORTE	ESTE
1	1154759,0000	1151014,0000
2	1154000,0000	1151011,0000
3	1154000,0000	1151123,0000
4	1153945,0000	1151123,0000
5	1154197,0000	1151450,0000
6	1153642,0000	1151877,0000
7	1153230,0000	1151342,0000
8	1153447,0000	1151175,0000
9	1153405,0000	1151123,0000
10	1153353,0000	1151123,0000
11	1153411,0000	1151196,0000
12	1153011,0000	1151504,0000
13	1153000,0000	1151490,0000
14	1153000,0000	1151520,0000
15	1153228,0000	1151345,0000
16	1153640,0000	1151880,0000
17	1153283,0000	1152154,0000
18	1152872,0000	1151619,0000
19	1152897,0000	1151600,0000
20	1152006,0000	1151600,0000
21	1152014,0000	1153015,0000
22	1152293,0000	1153014,0000
23	1152883,0000	1152752,0000
24	1153085,0000	1152391,0000
25	1153522,0000	1152634,0000
26	1153312,0000	1153011,0000
27	1153523,0000	1153010,0000
28	1154849,0000	1151988,0000
29	1153785,0000	1152804,0000
30	1153290,0000	1152160,0000
31	1154760,0000	1151017,0000

Fuente: Suministrada por el solicitante; radicado externo EXTMI17-46049 del 12 de Octubre de 2017

CUARTO. Contra el presente acto administrativo procede el recurso de reposición, el cual deberá interponerse por escrito en la diligencia de notificación personal, o dentro de los





[Handwritten signature]

diez (10) días siguientes a ella, o a la notificación por aviso, ante esta Dirección, de conformidad con lo establecido en el artículo 76 de la Ley 1437 de 2011 (Código de Procedimiento Administrativo y de lo Contencioso Administrativo).

COMUNÍQUESE Y NOTIFÍQUESE



JORGE ELIECER GONZALEZ PERTUZ
Director de Consulta Previa

Elaboró: Gustavo Garavito Cubillos 
Revisión Técnica: Carolina Ortiz - Área de Certificaciones 
Revisión Jurídica: Andrea Carolina Ariza - Área Jurídica 
Aprobó: Jorge Eliécer González 

T.R.D. 2500.225.44
EXTMI17-46049

