



**MINISTERIO DEL INTERIOR**

CERTIFICACIÓN NÚMERO 013 19 DE 20 NOV 2017

*"Sobre la presencia o no de comunidades étnicas en las zonas de proyectos, obras o actividades a realizarse".*

**EL DIRECTOR DE CONSULTA PREVIA**

En ejercicio de las facultades legales y reglamentarias en especial, las conferidas en el artículo 16 del numeral 5 del Decreto 2893 de 2011 y la Resolución 0755 del 15 de mayo de 2017, y Acta de Posesión del 16 de mayo de 2017 y,

**CONSIDERANDO:**

Que se recibió en el Ministerio del Interior el día 18 de septiembre de 2017, el oficio con radicado externo **EXTMI17- 42050**, por medio del cual el señor **DANIEL ANDRES RAMIREZ GIRALDO**, identificado con cedula de ciudadanía No. 71.260.948., Geólogo de la empresa Pacific Stone Tech Inc Colombia, solicita se expida certificación de presencia o no de comunidades étnicas en el área del proyecto: **"CONTRATO DE CONCESIÓN MINERA PARA LA EXPLORACIÓN DE UN YACIMIENTO DE CALIZA TRITURADA O MOLIDA (TITULO MINERO N° JG8-09191)."**, localizado en jurisdicción del municipio de Turbaco, en el departamento de Bolívar, identificado con las siguientes coordenadas:

PUNTO	COORDENADA ESTE	COORDENADA NORTE
PA	857301,2900	1632948,2200
1	855922,8270	1636580,9300
2	855922,5770	1636513,8050
3	855922,3890	1636466,4310
4	855924,9980	1636460,7600
5	855924,9980	1636140,0000
6	856147,7740	1636140,0000

*Handwritten signature and initials*

7	856171,7040	1636129,8130
8	856214,2040	1636097,9380
9	856229,9580	1636062,4380
10	856224,8340	1636035,0640
11	856292,5200	1636028,4370
12	856306,1460	1635973,1900
13	856292,1470	1635941,6880
14	856260,1450	1635878,5640
15	856205,6480	1635839,3130
16	856197,9600	1635807,8140
17	856268,0830	1635775,9390
18	856346,0220	1635830,8130
19	856403,7710	1635852,3170
20	856397,3320	1635911,6560
21	856425,0210	1635935,1920
22	856468,1180	1635942,3270
23	856468,7990	1634793,6000
24	856332,0010	1634852,0000
25	856332,0010	1634000,0000
26	856100,0000	1634000,0000
27	856100,0000	1634179,9980
28	855549,0020	1634179,9980
29	855549,0020	1633893,9990
30	855396,9990	1633893,9990
31	855396,9990	1633844,1020
32	854675,2020	1633844,1020
33	854675,2020	1634318,0990
34	855621,3000	1634541,9000
35	855738,4990	1635207,7990
36	855184,9980	1635459,9980
37	855284,9980	1635459,9980

38	855284,9980	1635999,9990
39	854500,0000	1635999,9990
40	854500,0000	1635772,2000
41	854000,0010	1635999,9990
42	854000,0010	1637000,0000
43	854749,9990	1636500,0010
44	854749,9990	1636300,0020
45	855500,0010	1636300,0020
46	855500,0010	1636489,0000
47	855800,0010	1636483,9980
48	855800,0010	1637499,9990
49	855924,9980	1637499,9990
50	855924,9980	1636600,5320

Fuente: Suministrada por el solicitante; radicado externo EXTM117-42050 del 18 de septiembre de 2017.

Que en la solicitud se anexaron los siguientes documentos técnicos: i) solicitud formal ante la Dirección de Consulta Previa, ii) cuadro de coordenadas, donde se va a ejecutar el proyecto denominado: **"CONTRATO DE CONCESIÓN MINERA PARA LA EXPLORACIÓN DE UN YACIMIENTO DE CALIZA TRITURADA O MOLIDA (TÍTULO MINERO N° JG8-09191)."**, localizado en jurisdicción del municipio de Turbaco, en el departamento de Bolívar.

Que en un análisis inicial la Dirección de Consulta Previa, procedió a revisar en las bases de datos conforme a las coordenadas presentadas por el solicitante para el proyecto: **"CONTRATO DE CONCESIÓN MINERA PARA LA EXPLORACIÓN DE UN YACIMIENTO DE CALIZA TRITURADA O MOLIDA (TÍTULO MINERO N° JG8-09191)."**,

localizado en jurisdicción del municipio de Turbaco, en el departamento de Bolívar. Este análisis tuvo como objeto constatar la presencia o registro de comunidades étnicas que pudieran resultar afectadas. Las bases de datos consultadas fueron: i) Base cartográfica de resguardos indígenas constituidos (Incoder - Igac 2017), ii) Base cartográfica de Consejos Comunitarios constituidos (Incoder 2017), iii) Base de datos de la Dirección de Asuntos Indígenas, Minorías Étnicas y Rom (Mininterior 2017), iv) Base de datos de la Dirección de Comunidades Negras, Afrocolombianas, Raizales y Palenqueras (Mininterior 2017), v) Base de datos de Consulta Previa (Mininterior 2017).

Que con base en la información aportada y recogida se elaboró el informe técnico el día 05 de octubre de 2017, en el cual se estableció lo siguiente:

*"Se digitalizó en la base de datos de la Dirección de Consulta Previa las coordenadas aportadas por el solicitante en el sistema de coordenadas Planas Magna Sirgas Origen Bogotá, Origen Oeste, Datum, para el "CONTRATO DE CONCESIÓN MINERA PARA LA EXPLORACIÓN DE UN YACIMIENTO DE CALIZA TRITURADA O MOLIDA (TÍTULO MINERO N° JG8-09191)..."*

*Para el ejercicio de análisis cartográfico se utilizó la cartografía básica y temática IGAC 2017, lo que permitió constatar que el proyecto se localiza en jurisdicción del municipio de **TURBACO** del departamento de **BOLÍVAR**, por lo tanto es posible continuar con el trámite de la solicitud.*

*Como resultado de la consulta de las bases de datos (espacial y no espacial) de comunidades étnicas con que cuenta la Dirección de Consulta Previa y del análisis cartográfico realizado a partir del cruce de dicha información con el área del proyecto "CONTRATO DE CONCESIÓN MINERA PARA LA EXPLORACIÓN DE UN YACIMIENTO DE CALIZA TRITURADA O MOLIDA (TÍTULO MINERO N° JG8-09191), se evidenció que el área del proyecto de la referencia **no se superpone espacialmente** con comunidades étnicas.*

*De acuerdo con lo anterior, se establece que **NO SE REGISTRA PRESENCIA** de comunidades étnicas, en el área del proyecto "CONTRATO DE CONCESIÓN MINERA PARA LA EXPLORACIÓN DE UN YACIMIENTO DE CALIZA TRITURADA O MOLIDA (TÍTULO MINERO N° JG8-09191) localizado en jurisdicción del municipio de **TURBACO** del departamento de **BOLÍVAR**.*

En mérito de lo anteriormente expuesto, esta Dirección,

#### CERTIFICA:

**PRIMERO.** Que **no se registra presencia** de comunidades Indígenas, Minorías y Rom, en el área del proyecto: "CONTRATO DE CONCESIÓN MINERA PARA LA EXPLORACIÓN DE UN YACIMIENTO DE CALIZA TRITURADA O MOLIDA (TÍTULO MINERO N° JG8-09191).", localizado en jurisdicción del municipio de Turbaco, en el departamento de Bolívar, identificado con las siguientes coordenadas:

PUNTO	COORDENADA ESTE	COORDENADA NORTE
PA	857301,2900	1632948,2200
1	855922,8270	1636580,9300
2	855922,5770	1636513,8050
3	855922,3890	1636466,4310
4	855924,9980	1636460,7600
5	855924,9980	1636140,0000
6	856147,7740	1636140,0000

7	856171,7040	1636129,8130
8	856214,2040	1636097,9380
9	856229,9580	1636062,4380
10	856224,8340	1636035,0640
11	856292,5200	1636028,4370
12	856306,1460	1635973,1900
13	856292,1470	1635941,6880
14	856260,1450	1635878,5640
15	856205,6480	1635839,3130
16	856197,9600	1635807,8140
17	856268,0830	1635775,9390
18	856346,0220	1635830,8130
19	856403,7710	1635852,3170
20	856397,3320	1635911,6560
21	856425,0210	1635935,1920
22	856468,1180	1635942,3270
23	856468,7990	1634793,6000
24	856332,0010	1634852,0000
25	856332,0010	1634000,0000
26	856100,0000	1634000,0000
27	856100,0000	1634179,9980
28	855549,0020	1634179,9980
29	855549,0020	1633893,9990
30	855396,9990	1633893,9990
31	855396,9990	1633844,1020
32	854675,2020	1633844,1020
33	854675,2020	1634318,0990
34	855621,3000	1634541,9000
35	855738,4990	1635207,7990
36	855184,9980	1635459,9980
37	855284,9980	1635459,9980

38	855284,9980	1635999,9990
39	854500,0000	1635999,9990
40	854500,0000	1635772,2000
41	854000,0010	1635999,9990
42	854000,0010	1637000,0000
43	854749,9990	1636500,0010
44	854749,9990	1636300,0020
45	855500,0010	1636300,0020
46	855500,0010	1636489,0000
47	855800,0010	1636483,9980
48	855800,0010	1637499,9990
49	855924,9980	1637499,9990
50	855924,9980	1636600,5320

Fuente: Suministrada por el solicitante; radicado externo EXTMI17-42050 del 18 de septiembre de 2017.

**SEGUNDO.** Que no se registra presencia de comunidades Negras, Afrocolombianas, Raizales y Palenqueras, en el área del proyecto: "CONTRATO DE CONCESIÓN MINERA PARA LA EXPLORACIÓN DE UN YACIMIENTO DE CALIZA TRITURADA O MOLIDA (TÍTULO MINERO N° JG8-09191).", localizado en jurisdicción del municipio de Turbaco, en el departamento de Bolívar, identificado con las siguientes coordenadas:

PUNTO	COORDENADA ESTE	COORDENADA NORTE
PA	857301,2900	1632948,2200
1	855922,8270	1636580,9300
2	855922,5770	1636513,8050
3	855922,3890	1636466,4310
4	855924,9980	1636460,7600
5	855924,9980	1636140,0000
6	856147,7740	1636140,0000

7	856171,7040	1636129,8130
8	856214,2040	1636097,9380
9	856229,9580	1636062,4380
10	856224,8340	1636035,0640
11	856292,5200	1636028,4370
12	856308,1460	1635973,1900
13	856292,1470	1635941,6880
14	856260,1450	1635878,5640
15	856205,6480	1635839,3130
16	856197,9600	1635807,8140
17	856268,0830	1635775,9390
18	856348,0220	1635830,8130
19	856403,7710	1635852,3170
20	856397,3320	1635911,6560
21	856425,0210	1635935,1920
22	856468,1180	1635942,3270
23	856468,7990	1634793,6000
24	856332,0010	1634852,0000
25	856332,0010	1634000,0000
26	856100,0000	1634000,0000
27	856100,0000	1634179,9980
28	855549,0020	1634179,9980
29	855549,0020	1633893,9990
30	855396,9990	1633893,9990
31	855396,9990	1633844,1020
32	854675,2020	1633844,1020
33	854675,2020	1634318,0990
34	855621,3000	1634541,9000
35	855738,4990	1635207,7990
36	855184,9980	1635459,9980
37	855284,9980	1635459,9980

38	855284,9980	1635999,9990
39	854500,0000	1635999,9990
40	854500,0000	1635772,2000
41	854000,0010	1635999,9990
42	854000,0010	1637000,0000
43	854749,9990	1636500,0010
44	854749,9990	1636300,0020
45	855500,0010	1636300,0020
46	855500,0010	1636489,0000
47	855800,0010	1636483,9980
48	855800,0010	1637499,9990
49	855924,9980	1637499,9990
50	855924,9980	1636600,5320

**TERCERO.** Que la información sobre la cual se expide la presente certificación aplica específicamente para las coordenadas y las características técnicas relacionadas y entregadas por el solicitante, a través del oficio con radicado externo **EXTMI17- 42050**, del 18 de septiembre de 2017, para el proyecto: : **“CONTRATO DE CONCESIÓN MINERA PARA LA EXPLORACIÓN DE UN YACIMIENTO DE CALIZA TRITURADA O MOLIDA (TÍTULO MINERO N° JG8-09191).”**, localizado en jurisdicción del municipio de Turbaco, en el departamento de Bolívar, identificado con las siguientes coordenadas:

PUNTO	COORDENADA ESTE	COORDENADA NORTE
PA	857301,2900	1632948,2200
1	855922,8270	1636580,9300
2	855922,5770	1636513,8050
3	855922,3890	1636466,4310
4	855924,9980	1636460,7600
5	855924,9980	1636140,0000
6	856147,7740	1636140,0000


7	856171,7040	1636129,8130
8	856214,2040	1636097,9380
9	856229,9580	1636062,4380
10	856224,8340	1636035,0640
11	856292,5200	1636028,4370
12	856308,1460	1635973,1900
13	856292,1470	1635941,6880
14	856260,1450	1635878,5640
15	856205,6480	1635839,3130
16	856197,9600	1635807,8140
17	856258,0830	1635775,9390
18	856346,0220	1635830,8130
19	856403,7710	1635852,3170
20	856397,3320	1635911,6560
21	856425,0210	1635935,1920
22	856468,1180	1635942,3270
23	856468,7990	1634793,6000
24	856332,0010	1634852,0000
25	856332,0010	1634000,0000
26	856100,0000	1634000,0000
27	856100,0000	1634179,9980
28	855549,0020	1634179,9980
29	855549,0020	1633893,9990
30	855396,9990	1633893,9990
31	855396,9990	1633844,1020
32	854675,2020	1633844,1020
33	854675,2020	1634318,0990
34	855621,3000	1634541,9000
35	855738,4990	1635207,7990
36	855184,9980	1635459,9980
37	855284,9980	1635459,9980




38	855284,9900	1635999,9990
39	854500,0000	1635999,9990
40	854500,0000	1635772,2000
41	854000,0010	1635999,9990
42	854000,0010	1637000,0000
43	854749,9990	1638500,0010
44	854749,9990	1636300,0020
45	855500,0010	1636300,0020
46	855500,0010	1636489,0000
47	855800,0010	1636483,9980
48	855800,0010	1637499,9990
49	855924,9980	1637499,9990
50	855924,9980	1636600,5320

Fuente: Suministrada por el solicitante; radicado externo EXTM17-42050 del 18 de septiembre de 2017.

**CUARTO.** Contra el presente acto administrativo procede el recurso de reposición, el cual deberá interponerse por escrito en la diligencia de notificación personal, o dentro de los diez (10) días siguientes a ella, o a la notificación por aviso, ante esta Dirección, de conformidad con lo establecido en el artículo 76 de la Ley 1437 de 2011 (Código de Procedimiento Administrativo y de lo Contencioso Administrativo).

**COMUNÍQUESE Y NOTIFÍQUESE**

  
**JORGE ELIECER GONZÁLEZ PERTUZ**  
 Director de Consulta Previa

Elaboró: Eduard Berdugo Rondon. Abg. D.C.P.   
 Revisión Técnica: Carolina Ortiz Castro. Líder Área de Certificaciones   
 Revisión Jurídica: Andrea Carolina Ariza Sanchez. Líder Área Jurídica  
 Aprobó: Jorge Eliecer González Pertuz 

T.R.D. 2500.225.44

