



MINISTERIO DEL INTERIOR

CERTIFICACIÓN NÚMERO 01362 DE 05 DIC 2017

“Sobre la presencia o no de comunidades étnicas en las zonas de proyectos, obras o actividades a realizarse”.

EL DIRECTOR DE CONSULTA PREVIA

En ejercicio de las facultades legales y reglamentarias en especial, las conferidas en el artículo 16 del numeral 5 del Decreto 2893 de 2011 y la Resolución 0755 del 15 de mayo de 2017, y Acta de Posesión del 16 de mayo de 2017 y,

CONSIDERANDO:

Que se recibió en el Ministerio del Interior el día 08 de noviembre del 2017, el oficio con radicado externo **EXTMI17- 50706**, por medio del cual el señor MATEO DE LOS RÍOS VÉLEZ, identificado con la Cédula de ciudadanía Nro.89.007.967 de Armenia Quindío, en calidad de representante legal, empresa Unión Temporal La Granja VIVEKA-CIP, Nit número 830.035.364-8, solicita se expida certificación de presencia o no de comunidades étnicas para el proyecto: “CONSULTORIA PARA LLEVAR A CABO LOS ESTUDIOS NECESARIOS A NIVEL DE PREFACTIBILIDAD DEL PROYECTO GRANJA AGROINDUSTRIAL PARA PERSONAS PRIVADAS DE LA LIBERTAD”, localizado en la jurisdicción del municipio de Medellín, Departamento de Antioquia, identificado con las siguientes coordenadas.

PUNTOS	ESTE	NORTE	PUNTOS	ESTE	NORTE
0	829651,5065	1187582,064	11	829660,8613	1187500,907
1	829659,3561	1187550,817	12	829661,4801	1187495,19
2	829671,9087	1187535,645	13	829655,5294	1187468,374
3	829683,7592	1187534,13	14	829663,5638	1187446,282
4	829684,8045	1187529,469	15	829673,3698	1187404,642
5	829679,0665	1187521,653	16	829688,6306	1187383,814
6	829647,437	1187591,047	17	829691,2759	1187364,913
7	829642,7738	1187588,944	18	829708,8076	1187332,633
8	829652,1645	1187569,203	19	829722,4482	1187327,831
9	829651,1504	1187547,613	20	829729,4231	1187322,87
10	829646,735	1187526,717			

cc b.

PUNTOS	ESTE	NORTE	PUNTOS	ESTE	NORTE
21	829768,6021	1187310,87	31	829696,9161	1187114,993
22	829765,8714	1187299,764	32	829663,2381	1187108,42
23	829766,0085	1187292,143	33	829638,9166	1187098,01
24	829790,6103	1187233,645	34	829623,5373	1187086,914
25	829792,4596	1187213,952	35	829608,2581	1187073,832
26	829785,4354	1187200,477	36	829576,8952	1187062,49
27	829764,5883	1187183,548	37	829533,3767	1187050,019
28	829737,948	1187139,327	38	829506,9959	1187048,293
29	829720,9119	1187122,545	39	829494,9186	1187044,517
30	829709,6212	1187116,227	40	829474,7447	1187027,583
PUNTOS	ESTE	NORTE	PUNTOS	ESTE	NORTE
41	829460,5553	1187020,27	51	829177,1152	1187063,917
42	829448,4882	1187020,093	52	829160,9216	1187064,281
43	829421,4121	1187027,367	53	829157,4576	1187074,452
44	829390,2579	1187033,621	54	829148,5904	1187082,892
45	829368,0262	1187032,256	55	829143,5301	1187090,051
46	829351,0275	1187028,652	56	829132,6008	1187099,132
47	829330,0627	1187026,172	57	829125,1702	1187110,267
48	829301,4749	1187033,239	58	829124,0945	1187122,813
49	829279,773	1187040,445	59	829131,6248	1187146,766
50	829224,2426	1187054,257	60	829135,9346	1187154,851
PUNTOS	ESTE	NORTE	PUNTOS	ESTE	NORTE
61	829128,621	1187167,299	71	829024,2619	1187460,511
62	829121,2675	1187189,505	72	829092,0657	1187473,73
63	829127,3942	1187222,353	73	829320,7578	1187504,124
64	829127,4095	1187227,751	74	829438,5075	1187595,346
65	829116,6055	1187253	75	829495,7758	1187634,347
66	829110,9091	1187259,791	76	829504,2164	1187624,797
67	829112,8396	1187268,676	77	829583,162	1187656,326
68	829106,3831	1187305,953	78	829604,4005	1187680,61
69	829082,1143	1187332,695	79	829619,7331	1187675,274
70	829059,4585	1187382,465	80	829619,1858	1187668,925
			81	829623,9383	1187665,207

Fuente: Suministrada por el solicitante; radicado externo EXTM117-50706 del 08 de Noviembre de 2017

Que en la solicitud se anexaron los siguientes documentos técnicos: i) Mapa del proyecto del área, ii) CD archivo digital del área, iii) Las coordenadas en el archivo adjunto, iv) Copia de la cédula de ciudadanía del solicitante, v) Certificado formato de acuerdo unión temporal, vi) solicitud formal ante la Dirección de Consulta Previa con información general del proyecto "CONSULTORIA PARA LLEVAR A CABO LOS ESTUDIOS NECESARIOS A NIVEL DE PREFACTIBILIDAD DEL PROYECTO GRANJA AGROINDUSTRIAL PARA PERSONAS PRIVADAS DE LA LIBERTAD".

Que la Dirección de Consulta Previa, procedió a revisar las bases de datos conforme a las coordenadas presentadas por el solicitante para el proyecto: "CONSULTORIA PARA LLEVAR A CABO LOS ESTUDIOS NECESARIOS A NIVEL DE PREFACTIBILIDAD DEL PROYECTO GRANJA AGROINDUSTRIAL PARA PERSONAS PRIVADAS DE LA LIBERTAD", localizado en la jurisdicción del municipio de Medellín, Departamento de Antioquia. Este análisis tuvo como objeto constatar la presencia o registro de comunidades étnicas que pudieran resultar afectadas. Las bases de datos consultadas fueron: i) Base cartográfica de resguardos indígenas constituidos (Agencia Nacional de Tierras 2017), ii) Base cartográfica de Consejos Comunitarios constituidos (Agencia Nacional de Tierras 2017), iii) Base de datos de la Dirección de Asuntos Indígenas, Minorías Étnicas y Rom (Mininterior 2017), iv) Base de datos de la Dirección de

Comunidades Negras, Afrocolombianas, Raizales y Palenqueras (Mininterior 2017), v) Base de datos (espacial y no espacial) de Resguardos Indígenas de Origen Colonial (Agencia Nacional de Tierras -Igac 2017), vi) Base de datos de Consulta Previa (Mininterior 2017).

Que con base en la información aportada, se elaboró el informe técnico el día 21 de noviembre del 2017, en el cual se estableció lo siguiente:

*“Se digitalizó en la base de datos de la Dirección de Consulta Previa las coordenadas aportadas por el solicitante en el sistema de coordenadas Planas, Magna Colombia Oeste, Datum Magna – Sirgas, para el proyecto **“Consultoría para llevar a cabo los estudios necesarios a nivel de prefactibilidad del Proyecto Granja Agroindustrial para personas privadas de la libertad”**.”*

*Para el ejercicio de análisis cartográfico se utilizó la cartografía básica y temática IGAC 2017, lo que permitió constatar que el proyecto se localiza en jurisdicción de los municipios de **MEDELLIN**, departamento de **ANTIOQUIA**, por lo tanto es posible continuar con el trámite de la solicitud.*

ACTIVIDADES DEL PROYECTO:

Diseño de etapa de prefactibilidad de la construcción de una Granja Agroindustrial autosostenible que contribuya con la superación de la emergencia carcelaria del país con la implementación de un proyecto que favorece la no reincidencia en el delito, la resocialización, el mejoramiento de las condiciones de vida y salud de las personas privadas de la libertad en un entorno laboral productivo, auto sostenible y de potencialización de habilidades personales.

*Como resultado de la consulta de las bases de datos (espacial y no espacial) de comunidades étnicas con que cuenta la Dirección de Consulta Previa (relacionadas en el cuadro anterior) y del análisis cartográfico realizado a partir del cruce de dicha información el área del proyecto **“Consultoría para llevar a cabo los estudios necesarios a nivel de prefactibilidad del Proyecto Granja Agroindustrial para personas privadas de la libertad”**, se evidenció que el área del proyecto de la referencia **no se superpone** con comunidades étnicas.*

*De acuerdo con lo anterior, se establece que **NO SE REGISTRA PRESENCIA** de comunidades étnicas, en el área del proyecto **“Consultoría para llevar a cabo los estudios necesarios a nivel de prefactibilidad del Proyecto Granja Agroindustrial para personas privadas de la libertad”**, localizado en jurisdicción del municipio de **MEDELLIN**, departamento de **ANTIOQUIA***

En mérito de lo anteriormente expuesto, esta Dirección

CERTIFICA:

PRIMERO. Que **no se registra presencia** de comunidades Indígenas, Minorías y Rom, en el área del proyecto: **“CONSULTORIA PARA LLEVAR A CABO LOS ESTUDIOS NECESARIOS A NIVEL DE PREFACTIBILIDAD DEL PROYECTO GRANJA AGROINDUSTRIAL PARA PERSONAS PRIVADAS DE LA LIBERTAD”**, localizado en

jurisdicción del municipio de Medellín, Departamento de Antioquia, identificado con las siguientes coordenadas:

PUNTOS	ESTE	NORTE	PUNTOS	ESTE	NORTE
0	829651,5065	1187682,064	11	829660,8613	1187500,907
1	829659,3561	1187650,817	12	829661,4801	1187495,19
2	829671,9087	1187635,645	13	829655,5294	1187468,374
3	829683,7592	1187634,13	14	829663,5638	1187446,282
4	829684,8045	1187629,469	15	829678,3698	1187404,642
5	829679,0665	1187621,653	16	829688,6306	1187383,814
6	829647,437	1187591,047	17	829691,2759	1187364,913
7	829642,7738	1187588,944	18	829708,8076	1187332,633
8	829652,1645	1187569,203	19	829722,4482	1187327,831
9	829651,1504	1187547,613	20	829729,4231	1187322,87
10	829646,735	1187526,717			

PUNTOS	ESTE	NORTE	PUNTOS	ESTE	NORTE
21	829768,6021	1187310,87	31	829696,9161	1187114,993
22	829765,8714	1187299,764	32	829663,2381	1187108,42
23	829766,0085	1187292,143	33	829638,9166	1187098,01
24	829790,6103	1187233,645	34	829623,5373	1187086,914
25	829792,4596	1187213,952	35	829608,2581	1187073,832
26	829785,4354	1187200,477	36	829576,8952	1187062,49
27	829764,5883	1187183,548	37	829533,3767	1187050,019
28	829737,948	1187139,327	38	829506,9959	1187048,293
29	829720,9119	1187122,545	39	829494,9186	1187044,517
30	829709,6212	1187116,227	40	829474,7447	1187027,583

PUNTOS	ESTE	NORTE	PUNTOS	ESTE	NORTE
41	829460,5553	1187020,27	51	829177,1152	1187063,917
42	829448,4882	1187020,093	52	829160,9216	1187064,281
43	829421,4121	1187027,367	53	829157,4576	1187074,452
44	829390,2579	1187033,621	54	829148,5904	1187082,892
45	829368,0262	1187032,256	55	829143,5301	1187090,051
46	829351,0275	1187028,652	56	829132,6008	1187099,132
47	829330,0627	1187026,172	57	829125,1702	1187110,267
48	829301,4749	1187033,239	58	829124,0945	1187122,813
49	829279,773	1187040,445	59	829131,6248	1187146,766
50	829224,2426	1187054,257	60	829135,9346	1187154,851

PUNTOS	ESTE	NORTE	PUNTOS	ESTE	NORTE
61	829128,621	1187167,299	71	829024,2619	1187460,511
62	829121,2675	1187189,505	72	829092,0657	1187473,73
63	829127,3942	1187222,353	73	829320,7578	1187504,124
64	829127,4095	1187227,751	74	829438,5075	1187595,346
65	829116,6055	1187253	75	829495,7758	1187634,347
66	829110,9091	1187259,791	76	829504,2164	1187624,797
67	829112,8396	1187268,676	77	829583,162	1187656,326
68	829106,3831	1187305,953	78	829604,4005	1187680,61
69	829082,1143	1187332,695	79	829619,7331	1187675,274
70	829059,4585	1187382,465	80	829619,1858	1187668,925
			81	829623,9383	1187665,207

Fuente: Suministrada por el solicitante; radicado externo EXTM17-50706 del 08 de Noviembre de 2017

SEGUNDO. Que no se registra la presencia de Comunidades Negras, Afrocolombianas, Raizales y Palenqueras, en el área del proyecto: "CONSULTORIA PARA LLEVAR A CABO LOS ESTUDIOS NECESARIOS A NIVEL DE PREFACTIBILIDAD DEL PROYECTO GRANJA AGROINDUSTRIAL PARA PERSONAS PRIVADAS DE LA

LIBERTAD", localizado en jurisdicción del municipio de Medellín, Departamento de Antioquia, identificado con las siguientes coordenadas.

PUNTOS	ESTE	NORTE	PUNTOS	ESTE	NORTE
0	829651,5065	1187682,064	11	829660,8613	1187500,907
1	829659,3561	1187650,817	12	829661,4801	1187495,19
2	829671,9087	1187635,645	13	829655,5294	1187468,374
3	829683,7592	1187634,13	14	829663,5638	1187446,282
4	829684,8045	1187629,469	15	829678,3698	1187404,642
5	829679,0665	1187621,653	16	829688,6306	1187383,814
6	829647,437	1187591,047	17	829691,2759	1187364,913
7	829642,7738	1187588,944	18	829708,8076	1187332,633
8	829652,1645	1187569,203	19	829722,4482	1187327,831
9	829651,1504	1187547,613	20	829729,4231	1187322,87
10	829646,735	1187526,717			

PUNTOS	ESTE	NORTE	PUNTOS	ESTE	NORTE
21	829768,6021	1187310,87	31	829696,9161	1187114,993
22	829765,8714	1187299,764	32	829663,2381	1187108,42
23	829766,0085	1187292,143	33	829638,9166	1187098,01
24	829790,6103	1187233,645	34	829623,5373	1187086,914
25	829792,4596	1187213,952	35	829608,2581	1187073,832
26	829785,4354	1187200,477	36	829576,8952	1187062,49
27	829764,5883	1187183,548	37	829533,3767	1187050,019
28	829737,943	1187139,327	38	829506,9959	1187048,293
29	829720,9119	1187122,545	39	829494,9186	1187044,517
30	829709,6212	1187116,227	40	829474,7447	1187027,583

PUNTOS	ESTE	NORTE	PUNTOS	ESTE	NORTE
41	829460,5553	1187020,27	51	829177,1152	1187063,917
42	829448,4882	1187020,093	52	829160,9216	1187064,281
43	829421,4121	1187027,367	53	829157,4576	1187074,452
44	829390,2579	1187033,621	54	829148,5904	1187082,892
45	829368,0262	1187032,256	55	829143,5301	1187090,051
46	829351,0275	1187028,652	56	829132,6008	1187099,132
47	829330,0627	1187026,172	57	829125,1702	1187110,267
48	829301,4749	1187033,239	58	829124,0945	1187122,813
49	829279,773	1187040,445	59	829131,6248	1187146,766
50	829224,2426	1187054,257	60	829135,9346	1187154,851

PUNTOS	ESTE	NORTE	PUNTOS	ESTE	NORTE
61	829128,621	1187167,299	71	829024,2619	1187460,511
62	829121,2675	1187189,505	72	829092,0657	1187473,73
63	829127,3942	1187222,353	73	829320,7578	1187504,124
64	829127,4095	1187227,751	74	829438,5075	1187595,346
65	829116,6055	1187253	75	829495,7758	1187634,347
66	829110,9091	1187259,791	76	829504,2164	1187624,797
67	829112,8396	1187268,676	77	829583,162	1187656,326
68	829106,3831	1187305,953	78	829604,4005	1187680,61
69	829082,1143	1187332,695	79	829619,7331	1187675,274
70	829059,4585	1187382,465	80	829619,1858	1187668,925
			81	829623,9383	1187665,207

Fuente: Suministrada por el solicitante; radicado externo EXTM17-50706 del 08 de Noviembre de 2017

TERCERO. La información sobre la cual se expide la presente Certificación, aplica específicamente para las coordenadas y las características técnicas relacionadas y entregadas por el solicitante, a través del oficio con radicado externo EXTM17-50706, para el proyecto: "CONSULTORIA PARA LLEVAR A CABO LOS ESTUDIOS


NECESARIOS A NIVEL DE PREFACTIBILIDAD DEL PROYECTO GRANJA AGROINDUSTRIAL PARA PERSONAS PRIVADAS DE LA LIBERTAD", localizado en jurisdicción del municipio de Medellín, Departamento del Antioquia, identificado con las siguientes coordenadas:

PUNTOS	ESTE	NORTE	PUNTOS	ESTE	NORTE
0	829651,5065	1187682,064	11	829660,8613	1187500,907
1	829659,3561	1187650,817	12	829661,4801	1187495,19
2	829671,9087	1187635,645	13	829655,5294	1187468,374
3	829683,7592	1187634,13	14	829663,5638	1187446,282
4	829684,8045	1187629,469	15	829678,3698	1187404,642
5	829679,0665	1187621,653	16	829688,6306	1187383,814
6	829647,437	1187591,047	17	829691,2759	1187364,913
7	829642,7738	1187588,944	18	829708,8076	1187332,633
8	829652,1645	1187569,203	19	829722,4482	1187327,831
9	829651,1504	1187547,613	20	829729,4231	1187322,87
10	829646,735	1187526,717			
PUNTOS	ESTE	NORTE	PUNTOS	ESTE	NORTE
21	829768,6021	1187310,87	31	829696,9161	1187114,993
22	829765,8714	1187299,764	32	829663,2381	1187108,42
23	829766,0085	1187292,143	33	829638,9156	1187098,01
24	829790,6103	1187233,645	34	829623,5373	1187086,914
25	829792,4596	1187213,952	35	829608,2581	1187073,832
26	829785,4354	1187200,477	36	829576,8952	1187062,49
27	829764,5883	1187183,548	37	829533,3767	1187050,019
28	829737,948	1187139,327	38	829506,9959	1187048,293
29	829720,9119	1187122,545	39	829494,9186	1187044,517
30	829709,6212	1187116,227	40	829474,7447	1187027,583
PUNTOS	ESTE	NORTE	PUNTOS	ESTE	NORTE
41	829460,5553	1187020,27	51	829177,1152	1187063,917
42	829448,4882	1187020,093	52	829160,9216	1187064,281
43	829421,4121	1187027,367	53	829157,4576	1187074,452
44	829390,2579	1187033,621	54	829148,5904	1187082,892
45	829368,0262	1187032,256	55	829143,5301	1187090,051
46	829351,0275	1187028,652	56	829132,6008	1187099,132
47	829330,0627	1187026,172	57	829125,1702	1187110,267
48	829301,4749	1187033,239	58	829124,0945	1187122,813
49	829279,773	1187040,445	59	829131,6248	1187146,766
50	829224,2426	1187054,257	60	829135,9346	1187154,851
PUNTOS	ESTE	NORTE	PUNTOS	ESTE	NORTE
61	829128,621	1187167,299	71	829024,2619	1187460,511
62	829121,2675	1187189,505	72	829092,0657	1187473,73
63	829127,3942	1187222,353	73	829320,7578	1187504,124
64	829127,4095	1187227,751	74	829438,5075	1187595,346
65	829116,6055	1187253	75	829495,7758	1187634,347
66	829110,9091	1187259,791	76	829504,2164	1187624,797
67	829112,8396	1187268,676	77	829583,162	1187656,326
68	829106,3831	1187305,953	78	829604,4005	1187680,61
69	829082,1143	1187332,695	79	829619,7331	1187675,274
70	829059,4585	1187382,465	80	829619,1858	1187668,925
			81	829623,9383	1187665,207




Fuente: Suministrada por el solicitante; radicado externo EXTM117-50706 del 08 de Noviembre de 2017

CUARTO. Contra el presente acto administrativo procede el recurso de reposición, el cual deberá interponerse por escrito en la diligencia de notificación personal, o dentro de los diez (10) días siguientes a ella, o a la notificación por aviso, ante esta Dirección, de conformidad con lo establecido en el artículo 76 de la Ley 1437 de 2011 (Código de Procedimiento Administrativo y de lo Contencioso Administrativo).

COMUNÍQUESE Y NOTIFIQUESE



JORGE ELIECER GONZÁLEZ PERTUZ
Director de Consulta Previa

Elaboró: Gustavo Garavito Cubillos 
Revisión Técnica: Carolina Ortiz - Área de Certificaciones 
Revisión Jurídica: Andrea Carolina Ariza - Área Jurídica
Aprobó: Jorge Eliécer González 

T.R.D. 2500.225.44
EXTMI17-50706