



**MINISTERIO DEL INTERIOR**

CERTIFICACIÓN NÚMERO 0152 DE 24 FEB 2017

*"Sobre la presencia o no de comunidades étnicas en las zonas de proyectos, obras o actividades a realizarse".*

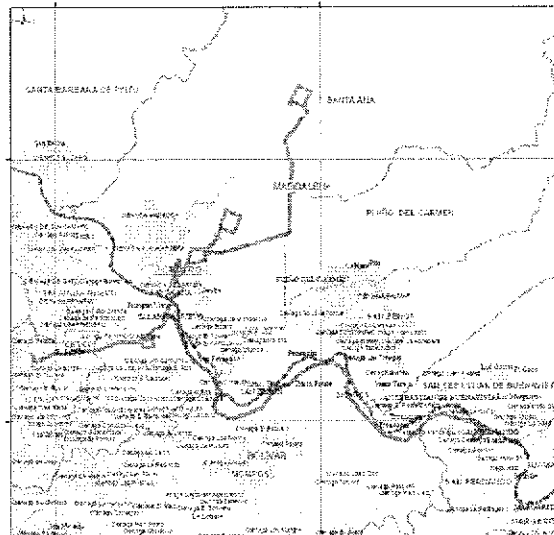
**EL DIRECTOR DE CONSULTA PREVIA**

En ejercicio de las facultades legales y reglamentarias en especial, las conferidas en el artículo 16 del numeral 5 del Decreto 2893 de 2011 y la Resolución 1928 del 2 de diciembre de 2013 y,

**CONSIDERANDO:**

Que se recibió en el Ministerio del Interior el día 30 de enero de 2017, el oficio con radicado externo **EXTMI17-3467**, por medio del cual el señor **CARLOS H. GOYONECHE CH.**, en calidad de Director de Proyecto del Consorcio Nacional YATI, solicita se expida certificación de presencia o no de comunidades étnicas en el área del proyecto: **"CONTRATO DE OBRA PÚBLICA N° 127 DEL 2015, CELEBRADO ENTRE EL FONDO ADAPTACIÓN Y EL CONSORCIO NACIONAL YATI, PARA EL PROYECTO "CONSTRUCCIÓN DE LA INTERCONEXIÓN VIAL YATI-BODEOGA-DEPARTAMENTO DE BOLÍVAR"**, localizado en jurisdicción de los municipios de Cicuco, Talaigua nuevo, Mompós y San Fernando, en el departamento Bolívar y en el municipio de Santa Ana, en el departamento de Magdalena.

A continuación, se presenta el área objeto de certificación (Mapa), cuyas coordenadas (Formato Excel), soportan el archivo cartográfico, las cuales se incluyen en el archivo adjunto (CD), el cual forma parte integral de la certificación.



Fuente: Suministrada por el solicitante; radicado externo **EXTMI17-3467** del 30 de enero de 2017.

Que en la solicitud se anexaron los siguientes documentos técnicos: i) Solicitud formal ante la Dirección de Consulta Previa, ii) Un (1) CD archivo digital dwg o shape del nárea del proyecto, y iii) Cuadro de coordenadas, donde se va a ejecutar el proyecto denominado **“CONTRATO DE OBRA PÚBLICA N° 127 DEL 2015, CELEBRADO ENTRE EL FONDO ADAPTACIÓN Y EL CONSORCIO NACIONAL YATI, PARA EL PROYECTO “CONSTRUCCIÓN DE LA INTERCONEXIÓN VIAL YATI-BODEOGA-DEPARTAMENTO DE BOLÍVAR”**, localizado en jurisdicción de los municipios de Cicuco, Talaigua nuevo, Mompós y San Fernando, en el departamento Bolívar y en el municipio de Santa Ana, en el departamento de Magdalena.

Que en un análisis inicial la Dirección de Consulta Previa, procedió a revisar en las bases de datos conforme a las coordenadas presentadas por el solicitante para el proyecto: **“CONTRATO DE OBRA PÚBLICA N° 127 DEL 2015, CELEBRADO ENTRE EL FONDO ADAPTACIÓN Y EL CONSORCIO NACIONAL YATI, PARA EL PROYECTO “CONSTRUCCIÓN DE LA INTERCONEXIÓN VIAL YATI-BODEOGA-DEPARTAMENTO DE BOLÍVAR”**, localizado en jurisdicción de los municipios de Cicuco, Talaigua nuevo, Mompós y San Fernando, en el departamento Bolívar y en el municipio de Santa Ana, en el departamento de Magdalena. Este análisis tuvo como objeto constatar la presencia o registro de comunidades étnicas que pudieran resultar afectadas. Las bases de datos consultadas fueron: i) Base cartográfica de resguardos indígenas constituidos (Incoder - Igac 2015), ii) Base cartográfica de Consejos Comunitarios constituidos (Incoder 2015), iii) Base de datos de la Dirección de Asuntos Indígenas, Minorías Étnicas y Rom (Mininterior 2015), iv) Base de datos de la Dirección de Comunidades Negras, Afrocolombianas, Raizales y Palenqueras (Mininterior 2015), v) Base de datos de Consulta Previa (Mininterior 2015).

Que con base en la información aportada y recogida se elaboró el informe técnico el día 21 de febrero de 2017 en el cual se estableció lo siguiente:

**“Concepto técnico 1:** *Se digitalizo en la base de datos geográfica de la Dirección de Consulta Previa, las coordenadas del proyecto: “CONTRATO DE OBRA PÚBLICA N° 127 DEL 2015, CELEBRADO ENTRE EL FONDO ADAPTACIÓN Y EL CONSORCIO NACIONAL YATI, PARA EL PROYECTO “CONSTRUCCIÓN DE LA INTERCONEXIÓN VIAL YATI-BODEOGA-DEPARTAMENTO DE BOLÍVAR” a partir de la información aportada por el solicitante en el Sistema de Coordenadas origen Bogotá, Datum Magna Sirgas.*

*Para el ejercicio de análisis cartográfico se utilizó la cartografía básica y temática IGAC 2015, lo que permitió constatar que el área del proyecto se localiza en jurisdicción de los municipios de Cicuco, Talaigua Nuevo, Mompós, San Fernando y Santa Ana, en el departamento de Bolívar y Magdalena. Por lo anterior es posible continuar con el trámite de la solicitud.*

**Concepto técnico 2:** *Como resultado de la consulta de las bases de datos (espacial y no espacial) de comunidades étnicas con que cuenta la Dirección de Consulta Previa (relacionadas en el cuadro anterior) y del análisis cartográfico realizado a partir del cruce de dicha información con el área del proyecto: “CONTRATO DE OBRA PÚBLICA N° 127 DEL 2015, CELEBRADO ENTRE EL FONDO ADAPTACIÓN Y EL CONSORCIO NACIONAL YATI, PARA EL PROYECTO “CONSTRUCCIÓN DE LA INTERCONEXIÓN VIAL YATI-BODEOGA-DEPARTAMENTO DE BOLÍVAR” se evidenció que el proyecto de la referencia **no se traslapa** con comunidades étnicas.*

*De acuerdo con lo anterior, se establece que **no se registra presencia** de comunidades étnicas en el área del proyecto: “CONTRATO DE OBRA PÚBLICA N° 127 DEL 2015, CELEBRADO ENTRE EL FONDO ADAPTACIÓN Y EL*

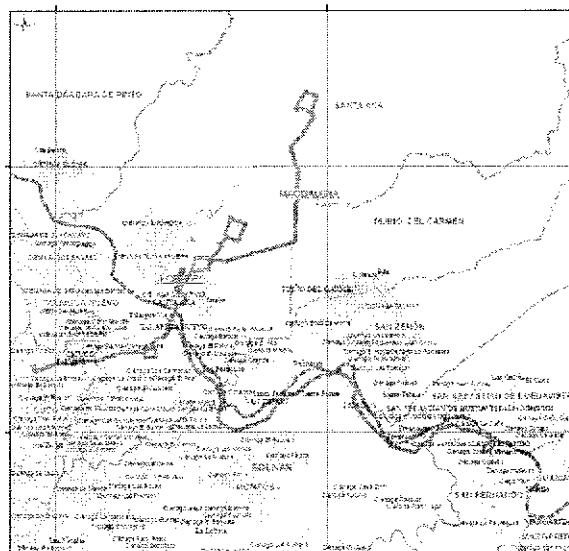
**CONSORCIO NACIONAL YATI, PARA EL PROYECTO "CONSTRUCCIÓN DE LA INTERCONEXIÓN VIAL YATI-BODEOGA-DEPARTAMENTO DE BOLÍVAR"**  
*localizado en jurisdicción de los municipios Cicuco, Talaigua Nuevo, Mompós, San Fernando y Santa Ana, en el departamento de Bolívar y Magdalena".*

En mérito de lo anteriormente expuesto, esta Dirección,

**CERTIFICA:**

**PRIMERO.** Que **no se registra presencia** de comunidades Indígenas, Minorías y Rom, en el área del proyecto: **"CONTRATO DE OBRA PÚBLICA N° 127 DEL 2015, CELEBRADO ENTRE EL FONDO ADAPTACIÓN Y EL CONSORCIO NACIONAL YATI, PARA EL PROYECTO "CONSTRUCCIÓN DE LA INTERCONEXIÓN VIAL YATI-BODEOGA-DEPARTAMENTO DE BOLÍVAR"**, localizado en jurisdicción de los municipios de Cicuco, Talaigua nuevo, Mompós y San Fernando, en el departamento Bolívar y en el municipio de Santa Ana, en el departamento de Magdalena.

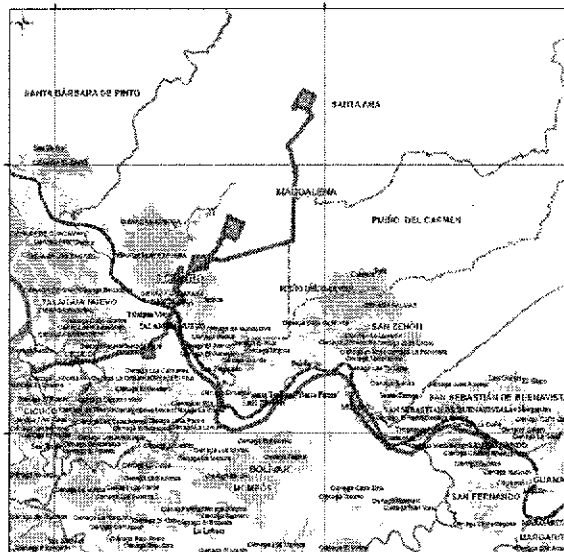
A continuación se presenta el área objeto de certificación (Mapa), cuyas coordenadas (Formato Excel), soportan el archivo cartográfico, las cuales se incluyen en el archivo adjunto (CD), el cual forma parte integral de la certificación.



Fuente: Suministrada por el solicitante; radicado externo EXTM117-1593 del 17 de enero de 2017.

**SEGUNDO.** Que **no se registra presencia** de comunidades Negras, Afrocolombianas, Raizales y Palenqueras, en el área del proyecto: **"CONTRATO DE OBRA PÚBLICA N° 127 DEL 2015, CELEBRADO ENTRE EL FONDO ADAPTACIÓN Y EL CONSORCIO NACIONAL YATI, PARA EL PROYECTO "CONSTRUCCIÓN DE LA INTERCONEXIÓN VIAL YATI-BODEOGA-DEPARTAMENTO DE BOLÍVAR"**, localizado en jurisdicción de los municipios de Cicuco, Talaigua nuevo, Mompós y San Fernando, en el departamento Bolívar y en el municipio de Santa Ana, en el departamento de Magdalena.

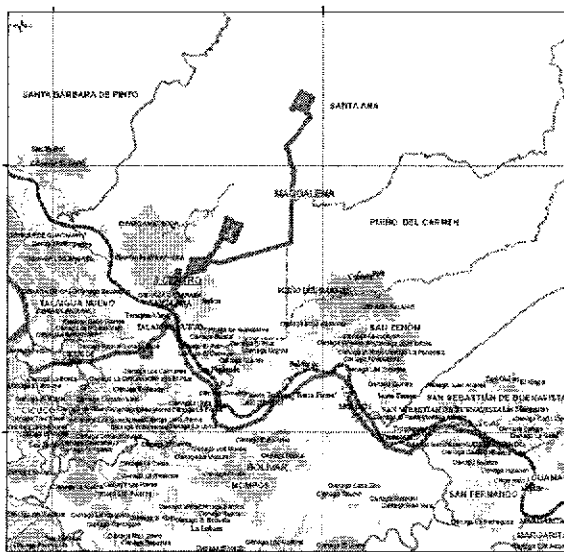
A continuación, se presenta el área objeto de certificación (Mapa), cuyas coordenadas (Formato Excel), soportan el archivo cartográfico, las cuales se incluyen en el archivo adjunto (CD), el cual forma parte integral de la certificación.



Fuente: Suministrada por el solicitante; radicado externo EXTMI17-3467 del 30 de enero de 2017.

**TERCERO.** Que la información sobre la cual se expide la presente certificación aplica específicamente para las coordenadas y las características técnicas relacionadas y entregadas por el solicitante, a través del oficio con radicado externo EXTMI17-3467 del 30 de enero de 2017, para el proyecto: **“CONTRATO DE OBRA PÚBLICA N° 127 DEL 2015, CELEBRADO ENTRE EL FONDO ADAPTACIÓN Y EL CONSORCIO NACIONAL YATI, PARA EL PROYECTO "CONSTRUCCIÓN DE LA INTERCONEXIÓN VIAL YATI-BODEOGA-DEPARTAMENTO DE BOLÍVAR”**, localizado en jurisdicción de los municipios de Cicuco, Talaigua nuevo, Mompós y San Fernando, en el departamento Bolívar y en el municipio de Santa Ana, en el departamento de Magdalena.

A continuación, se presenta el área objeto de certificación (Mapa), cuyas coordenadas (Formato Excel), soportan el archivo cartográfico, las cuales se incluyen en el archivo adjunto (CD), el cual forma parte integral de la certificación.



Fuente: Suministrada por el solicitante; radicado externo EXTMI17-3467 del 30 de enero de 2017.

**CUARTO.** Contra el presente acto administrativo procede el recurso de reposición, el cual deberá interponerse por escrito en la diligencia de notificación personal, o dentro de los diez (10) días siguientes a ella, o a la notificación por aviso, ante esta Dirección, de conformidad con lo establecido en el artículo 76 de la Ley 1437 de 2011 (Código de Procedimiento Administrativo y de lo Contencioso Administrativo).

**COMUNÍQUESE Y NOTIFIQUESE**

  
**ÁLVARO ECHEVERRY LONDOÑO**  
Director de Consulta Previa

*Gabriel Cortes*  
Elaboró: Gabriel Cortes Pineda  
Aprobó: Luis Fernando Mora. Líder Área de Certificaciones *a.*

T.R.D. 2500.09.06