



MINISTERIO DEL INTERIOR

CERTIFICACIÓN NÚMERO 0173 DE 27 FEB 2017

“Sobre la presencia o no de comunidades étnicas en las zonas de proyectos, obras o actividades a realizarse”.

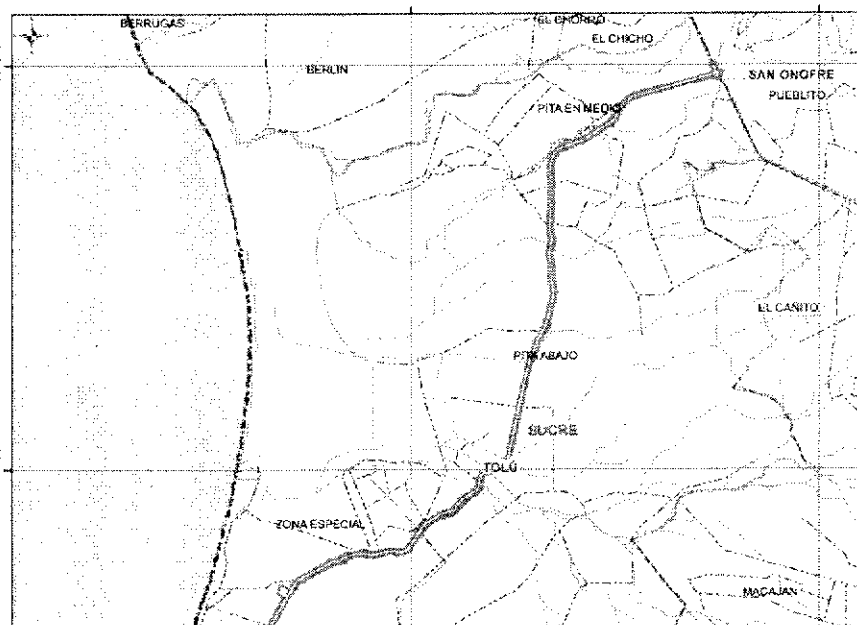
EL DIRECTOR DE CONSULTA PREVIA

En ejercicio de las facultades legales y reglamentarias en especial, las conferidas en el artículo 16 del numeral 5 del Decreto 2893 de 2011 y la Resolución 1928 del 2 de diciembre de 2013 y,

CONSIDERANDO:

Que se recibió en el Ministerio del Interior el día 31 de enero de 2017, el oficio con radicado externo **EXTMI17-3725**, por medio del cual el señor GUSTAVO A. GÓMEZ GONZÁLES, en calidad de Gerente General de la CONCESIÓN RUTA AL MAR S.A.S., solicita se expida certificación de presencia o no de comunidades étnicas en el área del proyecto: **“CONSTRUCCIÓN DE LA VARIANTE DE TOLÚ - UFI 7.3 Y ZONA DE DISPOSICIÓN DE MATERIALES SOBRANTES”**, localizado en jurisdicción del municipio de Tolú, en el departamento Sucre.

A continuación, se presenta el área objeto de certificación (Mapa), cuyas coordenadas (Formato Excel), soportan el respectivo archivo cartográfico, las cuales se incluyen en el archivo adjunto (CD), el cual forma parte integral de la presente certificación.



Fuente: Suministrada por el solicitante; radicado externo **EXTMI17-3725** del 31 de enero de 2017.

Que en la solicitud se anexaron los siguientes documentos técnicos: i) Solicitud formal ante la Dirección de Consulta Previa, ii) Un (1) CD archivo digital dwg o shape del área del proyecto, y iii) Cuadro de coordenadas, donde se va a ejecutar el proyecto denominado **"CONSTRUCCIÓN DE LA VARIANTE DE TOLÚ - UFI 7.3 Y ZONA DE DISPOSICIÓN DE MATERIALES SOBANTES"**, localizado en jurisdicción del municipio de Tolú, en el departamento Sucre.

Que en un análisis inicial la Dirección de Consulta Previa, procedió a revisar en las bases de datos conforme a las coordenadas presentadas por el solicitante para el proyecto: **"CONSTRUCCIÓN DE LA VARIANTE DE TOLÚ - UFI 7.3 Y ZONA DE DISPOSICIÓN DE MATERIALES SOBANTES"**, localizado en jurisdicción del municipio de Tolú, en el departamento Sucre. Este análisis tuvo como objeto constatar la presencia o registro de comunidades étnicas que pudieran resultar afectadas. Las bases de datos consultadas fueron: i) Base cartográfica de resguardos indígenas constituidos (Incoder - Igac 2015), ii) Base cartográfica de Consejos Comunitarios constituidos (Incoder 2015), iii) Base de datos de la Dirección de Asuntos Indígenas, Minorías Étnicas y Rom (Mininterior 2015), iv) Base de datos de la Dirección de Comunidades Negras, Afrocolombianas, Raizales y Palenqueras (Mininterior 2015), v) Base de datos de Consulta Previa (Mininterior 2015).

Que con base en la información aportada y recogida se elaboró el informe técnico el día 24 de febrero de 2017 en el cual se estableció lo siguiente:

*"Se digitalizo en la base de datos geográfica de la Dirección de Consulta Previa, las coordenadas del proyecto: **"CONSTRUCCIÓN DE LA VARIANTE DE TOLÚ - UFI 7.3 Y ZONA DE DISPOSICIÓN DE MATERIALES SOBANTES"** a partir de la información aportada por el solicitante en el Sistema de Coordenadas origen Bogotá, Datum Magna Sirgas.*

Para el ejercicio de análisis cartográfico se utilizó la cartografía básica y temática IGAC 2015, lo que permitió constatar que el área del proyecto se localiza en jurisdicción del municipio de Tolú, en el departamento de Sucre. Por lo anterior es posible continuar con el trámite de la solicitud.

*Como resultado de la consulta de las bases de datos (espacial y no espacial) de comunidades étnicas con que cuenta la Dirección de Consulta Previa (relacionadas en el cuadro anterior) y del análisis cartográfico realizado a partir del cruce de dicha información con el área del proyecto: **"CONSTRUCCIÓN DE LA VARIANTE DE TOLÚ - UFI 7.3 Y ZONA DE DISPOSICIÓN DE MATERIALES SOBANTES"** se evidenció que el proyecto de la referencia **no se traslapa** con comunidades étnicas.*

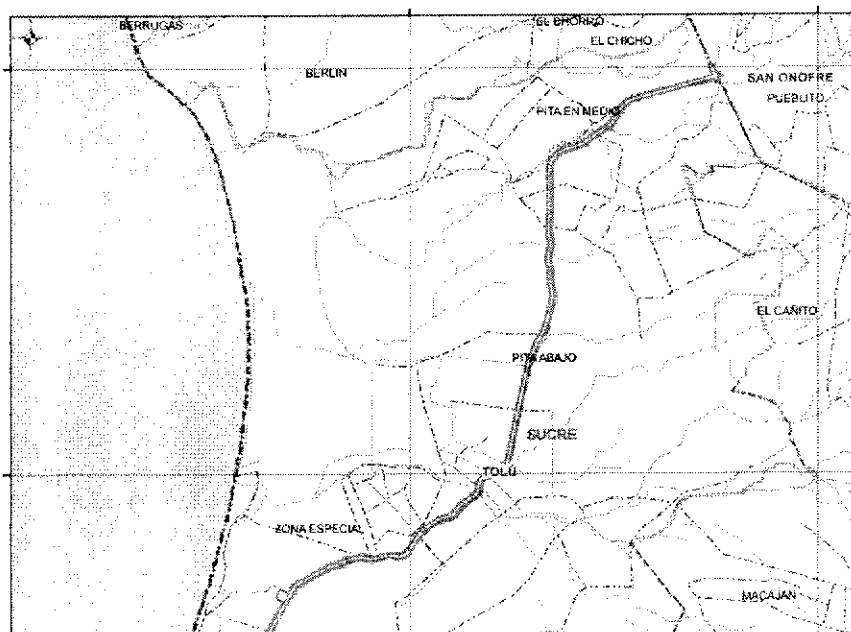
*De acuerdo con lo anterior, se establece que **no se registra presencia** de comunidades étnicas en el área del proyecto: **"CONSTRUCCIÓN DE LA VARIANTE DE TOLÚ - UFI 7.3 Y ZONA DE DISPOSICIÓN DE MATERIALES SOBANTES"** localizado en jurisdicción del municipio de Tolú, en el departamento de Sucre".*

En mérito de lo anteriormente expuesto, esta Dirección,

CERTIFICA:

PRIMERO. Que no se registra presencia de comunidades Indígenas, Minorías y Rom, en el área del proyecto: **“CONSTRUCCIÓN DE LA VARIANTE DE TOLÚ - UFI 7.3 Y ZONA DE DISPOSICIÓN DE MATERIALES SOBANTES”**, localizado en jurisdicción del municipio de Tolú, en el departamento Sucre.

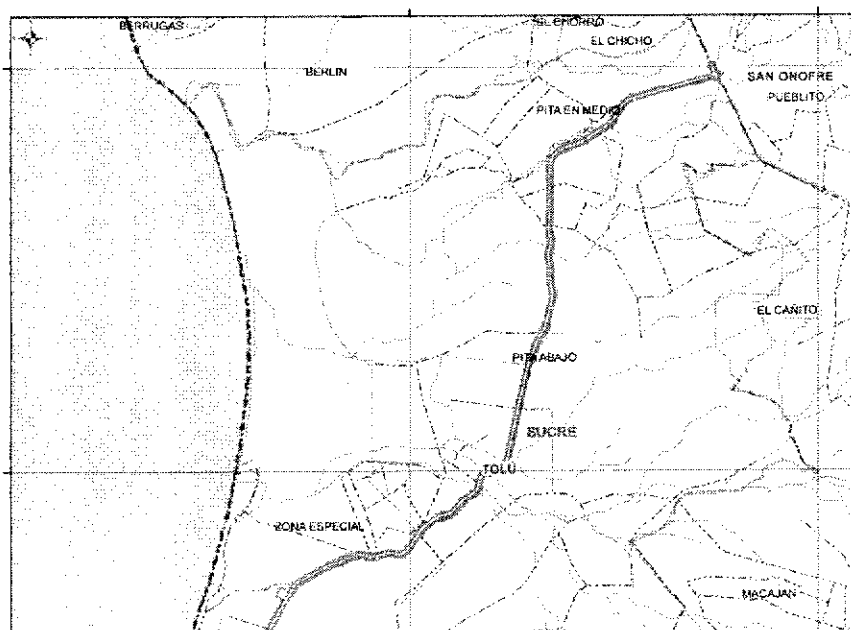
A continuación, se presenta el área objeto de certificación (Mapa), cuyas coordenadas (Formato Excel), soportan el respectivo archivo cartográfico, las cuales se incluyen en el archivo adjunto (CD), el cual forma parte integral de la presente certificación.



Fuente: Suministrada por el solicitante; radicado externo EXTM17-3725 del 31 de enero de 2017.

SEGUNDO. Que no se registra presencia de comunidades Negras, Afrocolombianas, Raizales y Palenqueras, en el área del proyecto: **“CONSTRUCCIÓN DE LA VARIANTE DE TOLÚ - UFI 7.3 Y ZONA DE DISPOSICIÓN DE MATERIALES SOBANTES”**, localizado en jurisdicción del municipio de Tolú, en el departamento Sucre.

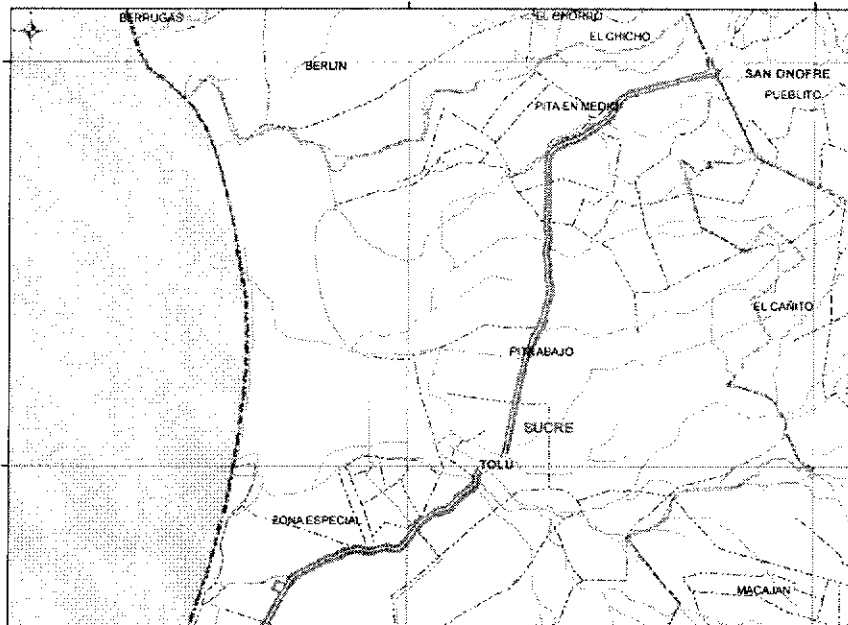
A continuación, se presenta el área objeto de certificación (Mapa), cuyas coordenadas (Formato Excel), soportan el respectivo archivo cartográfico, las cuales se incluyen en el archivo adjunto (CD), el cual forma parte integral de la presente certificación.



Fuente: Suministrada por el solicitante; radicado externo EXTM17-3725 del 31 de enero de 2017.

TERCERO. Que la información sobre la cual se expide la presente certificación aplica específicamente para las coordenadas y las características técnicas relacionadas y entregadas por el solicitante, a través del oficio con radicado externo **EXTMI17-3725** del 31 de enero de 2017., para el proyecto: **“CONSTRUCCIÓN DE LA VARIANTE DE TOLÚ - UFI 7.3 Y ZONA DE DISPOSICIÓN DE MATERIALES SOBRAINTES”**, localizado en jurisdicción del municipio de Tolú, en el departamento Sucre.

A continuación, se presenta el área objeto de certificación (Mapa), cuyas coordenadas (Formato Excel), soportan el respectivo archivo cartográfico, las cuales se incluyen en el archivo adjunto (CD), el cual forma parte integral de la presente certificación.



Fuente: Suministrada por el solicitante; radicado externo EXTMI17-3725 del 31 de enero de 2017.

CUARTO. Contra el presente acto administrativo procede el recurso de reposición, el cual deberá interponerse por escrito en la diligencia de notificación personal, o dentro de los diez (10) días siguientes a ella, o a la notificación por aviso, ante esta Dirección, de conformidad con lo establecido en el artículo 76 de la Ley 1437 de 2011 (Código de Procedimiento Administrativo y de lo Contencioso Administrativo).

COMUNÍQUESE Y NOTIFÍQUESE

ÁLVARO ECHEVERRY LONDOÑO
Director de Consulta Previa

Elaboró: Gabriel Cortes Pineda. *Gabriel Cortes*
Aprobó: Luis Fernando Mora. Líder Área de Certificaciones *LFM*

T.R.D. 2500.09.06