



MINISTERIO DEL INTERIOR

CERTIFICACIÓN NÚMERO 0213 DE 28 FEB 2017

"Sobre la presencia o no de comunidades étnicas en las zonas de proyectos, obras o actividades a realizarse".

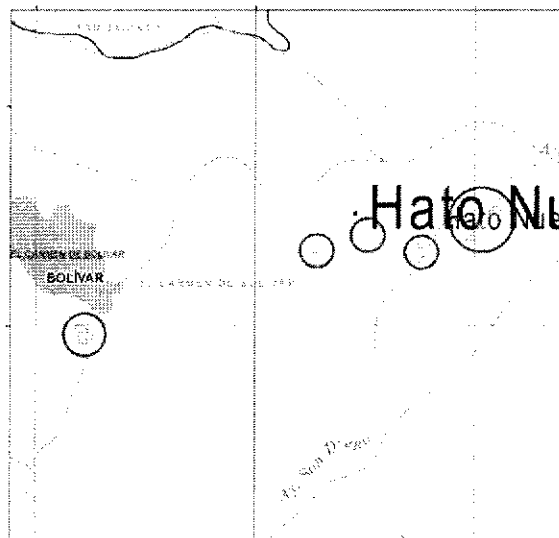
EL DIRECTOR DE CONSULTA PREVIA

En ejercicio de las facultades legales y reglamentarias en especial, las conferidas en el artículo 16 del numeral 5 del Decreto 2893 de 2011 y la Resolución 1928 del 2 de diciembre de 2013 y,

CONSIDERANDO:

Que se recibió en el Ministerio del Interior el día 24 de enero de 2017, el oficio con radicado externo **EXTMI17-2626**, por medio del cual la señora VICTOR AUGUSTO ARTÍZ MONCADA, en calidad de Representante Legal de OM INGENIERÍA Y AMBIENTE Ltda. solicita se expida certificación de presencia o no de comunidades étnicas en el área del proyecto: **"AJUSTE AL ESTUDIO DE IMPACTO AMBIENTAL – EIA MODIFICACIÓN DE LICENCIA AMBIENTAL POR NUEVOS ZODMES- TRAMO 5,6 Y 7 -RUTA DEL SOL SECTOR 3"**, localizado en jurisdicción del municipio de El Carmen de Bolívar, en el departamento Bolívar.

A continuación, se presenta el área objeto de certificación (Mapa), cuyas coordenadas (Formato Excel), soportan el respectivo archivo cartográfico, las cuales se incluyen en el archivo adjunto (CD), el cual forma parte integral de la presente certificación.



Que en la solicitud se anexaron los siguientes documentos técnicos: i) solicitud formal ante la Dirección de Consulta Previa, ii) cuadro de coordenadas, donde se va a ejecutar el proyecto denominado: **“AJUSTE AL ESTUDIO DE IMPACTO AMBIENTAL – EIA MODIFICACIÓN DE LICENCIA AMBIENTAL POR NUEVOS ZODMES- TRAMO 5,6 Y 7 - RUTA DEL SOL SECTOR 3”**, localizado en jurisdicción del municipio de El Carmen de Bolívar, en el departamento Bolívar.

Que en un análisis inicial la Dirección de Consulta Previa, procedió a revisar en las bases de datos conforme a las coordenadas presentadas por el solicitante para el proyecto **“AJUSTE AL ESTUDIO DE IMPACTO AMBIENTAL – EIA MODIFICACIÓN DE LICENCIA AMBIENTAL POR NUEVOS ZODMES- TRAMO 5,6 Y 7 -RUTA DEL SOL SECTOR 3”**, localizado en jurisdicción del municipio de El Carmen de Bolívar, en el departamento Bolívar. Este análisis tuvo como objeto constatar la presencia o registro de comunidades étnicas que pudieran resultar afectadas. Las bases de datos consultadas fueron: i) Base cartográfica de resguardos indígenas constituidos (Incoder - Igac 2015), ii) Base cartográfica de Consejos Comunitarios constituidos (Incoder 2015), iii) Base de datos de la Dirección de Asuntos Indígenas, Minorías Étnicas y Rom (Mininterior 2015), iv) Base de datos de la Dirección de Comunidades Negras, Afrocolombianas, Raizales y Palenqueras (Mininterior 2015), v) Base de datos de Consulta Previa (Mininterior 2015).

Que con base en la información aportada y recogida se elaboró el informe técnico el día 23 de febrero de 2017 en el cual se estableció lo siguiente:

*“Se digitalizo en la base de datos de la Dirección de Consulta Previa las coordenadas del área aportada por el solicitante que fueron presentadas en coordenadas planas origen centro, Datum Magna, para el proyecto **“AJUSTE AL ESTUDIO DE IMPACTO AMBIENTAL – EIA MODIFICACIÓN DE LICENCIA AMBIENTAL POR NUEVOS ZODMES- TRAMO 5,6 Y 7 -RUTA DEL SOL SECTOR 3”**”*

*Para el ejercicio de análisis cartográfico se utilizó la cartografía básica y temática IGAC 2016 lo que permitió constatar que el proyecto se localiza en jurisdicción del municipio de **EL CARMEN DE BOLIVAR** departamento de **BOLIVAR**, por lo tanto, es posible continuar con el trámite de la solicitud.*

*Como resultado de la consulta de las bases de datos (espacial y no espacial) de comunidades étnicas con que cuenta la Dirección de Consulta Previa (relacionadas en el cuadro anterior) y del análisis cartográfico realizado a partir del cruce de dicha información con el proyecto: **“AJUSTE AL ESTUDIO DE IMPACTO AMBIENTAL – EIA MODIFICACIÓN DE LICENCIA AMBIENTAL POR NUEVOS ZODMES- TRAMO 5,6 Y 7 -RUTA DEL SOL SECTOR 3”**, se evidenció que el proyecto de la referencia no se traslapa con comunidades étnicas.*

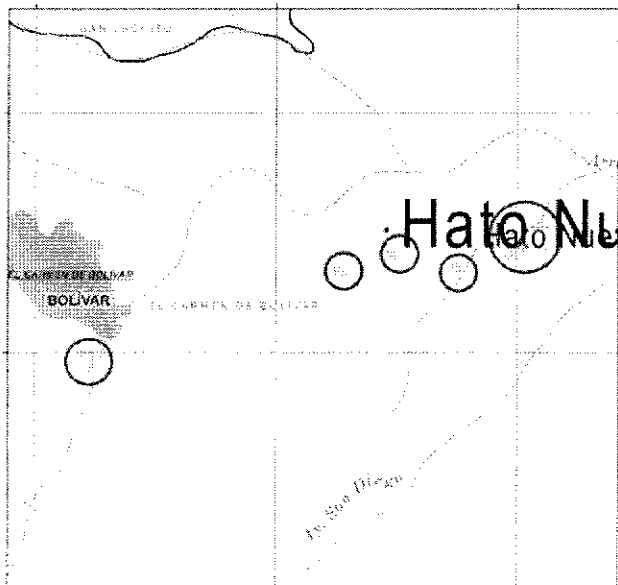
*De acuerdo con lo anterior, se establece que **No se registra presencia de comunidades étnicas, en el proyecto “AJUSTE AL ESTUDIO DE IMPACTO AMBIENTAL – EIA MODIFICACIÓN DE LICENCIA AMBIENTAL POR NUEVOS ZODMES- TRAMO 5,6 Y 7 -RUTA DEL SOL SECTOR 3”**”.*

En mérito de lo anteriormente expuesto, esta Dirección,

CERTIFICA:

PRIMERO. Que no se registra presencia de comunidades Indígenas, Minorías y Rom, en el área del proyecto “AJUSTE AL ESTUDIO DE IMPACTO AMBIENTAL – EIA MODIFICACIÓN DE LICENCIA AMBIENTAL POR NUEVOS ZODMES- TRAMO 5,6 Y 7 - RUTA DEL SOL SECTOR 3”, localizado en jurisdicción del municipio de El Carmen de Bolívar, en el departamento Bolívar.

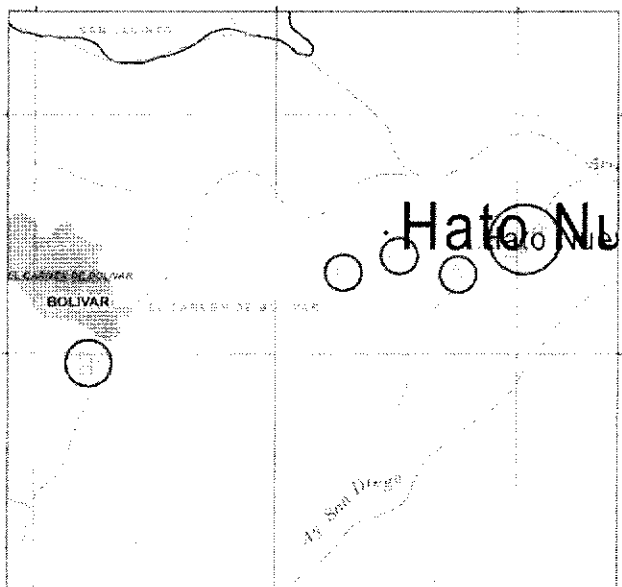
A continuación, se presenta el área objeto de certificación (Mapa), cuyas coordenadas (Formato Excel), soportan el respectivo archivo cartográfico, las cuales se incluyen en el archivo adjunto (CD), el cual forma parte integral de la presente certificación.



Fuente: Suministrada por el solicitante; radicado externo EXTM17-2626 del 24 de enero de 2017.

SEGUNDO. Que no se registra presencia de comunidades Negras, Afrocolombianas, Raizales y Palenqueras, en el área del proyecto: “AJUSTE AL ESTUDIO DE IMPACTO AMBIENTAL – EIA MODIFICACIÓN DE LICENCIA AMBIENTAL POR NUEVOS ZODMES- TRAMO 5,6 Y 7 -RUTA DEL SOL SECTOR 3”, localizado en jurisdicción del municipio de El Carmen de Bolívar, en el departamento Bolívar.

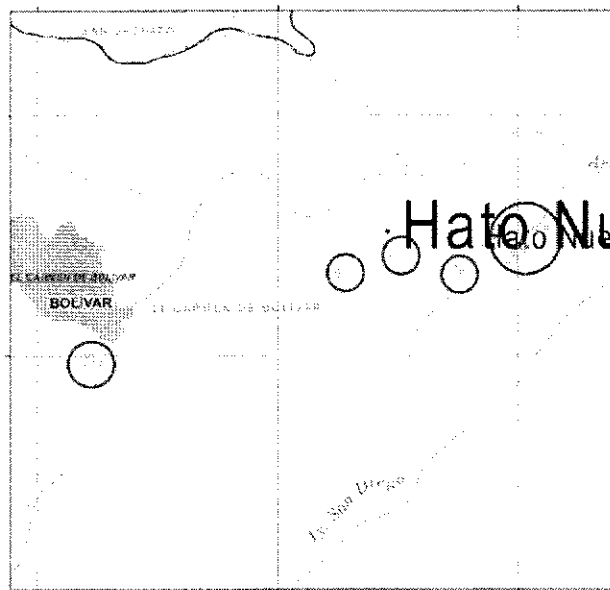
A continuación, se presenta el área objeto de certificación (Mapa), cuyas coordenadas (Formato Excel), soportan el respectivo archivo cartográfico, las cuales se incluyen en el archivo adjunto (CD), el cual forma parte integral de la presente certificación.



Fuente: Suministrada por el solicitante; radicado externo EXTM17-2626 del 24 de enero de 2017.

TERCERO. Que la información sobre la cual se expide la presente certificación aplica específicamente para las coordenadas y las características técnicas relacionadas y entregadas por el solicitante, a través del oficio con radicado externo **EXTMI17-2626**, del 24 de enero de 2017, para el proyecto: **"AJUSTE AL ESTUDIO DE IMPACTO AMBIENTAL – EIA MODIFICACIÓN DE LICENCIA AMBIENTAL POR NUEVOS ZODMES- TRAMO 5,6 Y 7 -RUTA DEL SOL SECTOR 3"**, localizado en jurisdicción del municipio de El Carmen de Bolívar, en el departamento Bolívar.

A continuación, se presenta el área objeto de certificación (Mapa), cuyas coordenadas (Formato Excel), soportan el respectivo archivo cartográfico, las cuales se incluyen en el archivo adjunto (CD), el cual forma parte integral de la presente certificación.



Fuente: Suministrada por el solicitante; radicado externo **EXTMI17-2626** del 24 de enero de 2017.

CUARTO. Contra el presente acto administrativo procede el recurso de reposición, el cual deberá interponerse por escrito en la diligencia de notificación personal, o dentro de los diez (10) días siguientes a ella, o a la notificación por aviso, ante esta Dirección, de conformidad con lo establecido en el artículo 76 de la Ley 1437 de 2011 (Código de Procedimiento Administrativo y de lo Contencioso Administrativo).

COMUNÍQUESE Y NOTIFIQUESE

ÁLVARO ECHEVERRY LONDOÑO
Director de Consulta Previa

Elaboró: Gabriel Cortes Pineda. *Gabriel Cortes*
Aprobó: Luis Fernando Mora. Líder Área de Certificaciones *L.F. Mora*