



267



MINISTERIO DEL INTERIOR

CERTIFICACIÓN NÚMERO 0267 DE 17 MAR 2017

“Sobre la presencia o no de comunidades étnicas en las zonas de proyectos, obras o actividades a realizarse”.

EL DIRECTOR DE CONSULTA PREVIA

En ejercicio de las facultades legales y reglamentarias en especial, las conferidas en el artículo 16 del numeral 5 del Decreto 2893 de 2011 y la Resolución 1928 del 2 de diciembre de 2013 y,

CONSIDERANDO:

Que se recibió en el Ministerio del Interior el día 20 de febrero de 2017, el oficio con radicado externo **EXTMI17-6994** y radicado No. **2900090100793517002** de Ventanilla Vital, por medio del cual la señora **MARÍA ALEJANDRA PÉREZ MANOTAS**, en calidad de Ingeniera de Proyectos de la empresa Castellana de Proyectos Solares Sucursal Colombia, solicita se expida certificación de presencia o no de comunidades étnicas en el área del proyecto: **“PLANTA FOTOVOLTAICA DE 9.9 MW EN MAGANGUÉ, BOLÍVAR”**, localizado en jurisdicción del municipio de Magangué, en el departamento de Bolívar, identificado con las siguientes coordenadas:

X = ESTE	Y = NORTE
- 74°44'58.12"	9°16'53.30"
- 74°46'44.29"	9°17'35.36"
- 74°47'8.61"	9°16'19.57"
- 74°45'34.91"	9°15'33.47"
- 74°46'12.81"	9°15'43.31"

Fuente: Suministrada por el solicitante; radicado externo **EXTMI17-6994** y radicado No. **2900090100793517002** de Ventanilla Vital del 20 de febrero de 2017.

Que en la solicitud se anexaron los siguientes documentos técnicos: i) solicitud formal ante la Dirección de Consulta Previa, ii) cuadro de coordenadas, donde se va a ejecutar el proyecto denominado: **“PLANTA FOTOVOLTAICA DE 9.9 MW EN MAGANGUÉ, BOLÍVAR”**, localizado en jurisdicción del municipio de Magangué, en el departamento de Bolívar.

Que en un análisis inicial la Dirección de Consulta Previa, procedió a revisar en las bases de datos conforme a las coordenadas presentadas por el solicitante para el proyecto: **“PLANTA FOTOVOLTAICA DE 9.9 MW EN MAGANGUÉ, BOLÍVAR”**, localizado en jurisdicción del municipio de Magangué, en el departamento de Bolívar. Este análisis tuvo como objeto constatar la presencia o registro de comunidades étnicas que pudieran resultar afectadas. Las bases de datos consultadas fueron: i) Base cartográfica de resguardos indígenas constituidos (Incoder - Igac 2015), ii) Base cartográfica de Consejos Comunitarios constituidos (Incoder 2015), iii) Base de datos de la Dirección de Asuntos Indígenas, Minorías Étnicas y Rom (Mininterior 2015), iv) Base de datos de la Dirección

de Comunidades Negras, Afrocolombianas, Raizales y Palenqueras (Mininterior 2015), v) Base de datos de Consulta Previa (Mininterior 2015).

Que con base en la información aportada y recogida se elaboró el informe técnico el día 09 de marzo de 2017, en el cual se estableció lo siguiente:

*“Se digitalizó en la base de datos de la Dirección de Consulta Previa las coordenadas geográficas del datum Magna suministradas por el solicitante para el proyecto **“Planta fotovoltaica de 9.9 MW en Magangué, Bolívar”**.”*

Para el ejercicio de análisis cartográfico se utilizó la cartografía básica y temática IGAC 2015, lo que permitió constatar que el proyecto se localiza en el municipio de Magangué, departamento de Bolívar, por lo tanto es posible continuar con el trámite de la solicitud.

Actividades del proyecto:

“Generación de energías no convencionales fotovoltaicas a 9,9MW, región cercana a subestación Magangué”

*Como resultado de la consulta de las bases de datos (espacial y no espacial) de comunidades étnicas disponibles en la Dirección de Consulta Previa, se evidenció que el polígono ubicado en el municipio de Magangué, departamento de Bolívar, correspondiente al proyecto **“Planta fotovoltaica de 9.9 MW en Magangué, Bolívar”** no se traslapa con comunidades étnicas.*

*Por lo anterior, se concluye que para el proyecto **“Planta fotovoltaica de 9.9 MW en Magangué, Bolívar”** no se registra presencia de comunidades étnicas.*

En mérito de lo anteriormente expuesto, esta Dirección,

CERTIFICA:

PRIMERO. Que **no se registra presencia** de comunidades Indígenas, Minorías y Rom, en el área del proyecto: **“PLANTA FOTOVOLTAICA DE 9.9 MW EN MAGANGUÉ, BOLÍVAR”**, localizado en jurisdicción del municipio de Magangué, en el departamento de Bolívar, identificado con las siguientes coordenadas:

X = ESTE	Y = NORTE
- 74°44'58.12"	9°16'53.30"
- 74°46'44.29"	9°17'35.36"
- 74°47'8.61"	9°16'19.57"
- 74°45'34.91"	9°15'33.47"
- 74°46'12.81"	9°15'43.31"

Fuente: Suministrada por el solicitante; radicado externo EXTMI17-6994 y radicado No. 2900090100793517002 de Ventanilla Vital del 20 de febrero de 2017.

SEGUNDO. Que **no se registra presencia** de comunidades Negras, Afrocolombianas, Raizales y Palenqueras, en el área del proyecto: **“PLANTA FOTOVOLTAICA DE 9.9 MW EN MAGANGUÉ, BOLÍVAR”**, localizado en jurisdicción del municipio de Magangué, en el departamento de Bolívar, identificado con las siguientes coordenadas:

X = ESTE	Y = NORTE
- 74°44'58.12"	9°16'53.30"
- 74°46'44.29"	9°17'35.36"
- 74°47'8.61"	9°16'19.57"
- 74°45'34.91"	9°15'33.47"
- 74°46'12.81"	9°15'43.31"

Fuente: Suministrada por el solicitante; radicado externo EXTMI17-6994 y radicado No. 2900090100793517002 de Ventanilla Vital del 20 de febrero de 2017.

TERCERO. Que la información sobre la cual se expide la presente certificación aplica específicamente para las coordenadas y las características técnicas relacionadas y entregadas por el solicitante, a través del oficio con radicado externo EXTMI17-6994 y

radicado No. 2900090100793517002 de Ventanilla Vital, del 20 de febrero de 2017, para el proyecto: "PLANTA FOTOVOLTAICA DE 9.9 MW EN MAGANGUÉ, BOLÍVAR", localizado en jurisdicción del municipio de Magangué, en el departamento de Bolívar, identificado con las siguientes coordenadas:

X = ESTE	Y = NORTE
- 74°44'58.12"	9°16'53.30"
- 74°46'44.29"	9°17'35.36"
- 74°47'8.61"	9°16'19.57"
- 74°45'34.91"	9°15'33.47"
- 74°46'12.81"	9°15'43.31"

Fuente: Suministrada por el solicitante; radicado externo EXTM17-6994 y radicado No. 2900090100793517002 de Ventanilla Vital del 20 de febrero de 2017.

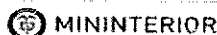
CUARTO. Contra el presente acto administrativo procede el recurso de reposición, el cual deberá interponerse por escrito en la diligencia de notificación personal, o dentro de los diez (10) días siguientes a ella, o a la notificación por aviso, ante esta Dirección, de conformidad con lo establecido en el artículo 76 de la Ley 1437 de 2011 (Código de Procedimiento Administrativo y de lo Contencioso Administrativo).

COMUNÍQUESE Y NOTIFIQUESE

ÁLVARO ECHEVERRY LONDOÑO
 Director de Consulta Previa

Elaboró: Richard F Sintura. Abg. D.C.P.
 Aprobó: Luis Fernando Mora. Líder Área de Certificaciones

T.R.D. 2500.09.06



Entrada V3, Mesa de <mesadeentrada@mininterior.gov.co>

Fwd: Pendiente Radicación de Solicitud No. : 2900090100793517002. Tipo Solicitud: Ministerio del Interior. Solicitante Ministerio del Interior

1 mensaje

República de Colombia

VITAL, VENTANILLA <ventanillavital@mininterior.gov.co>

Teléfono PBX: +(57)1 2427400

20 de febrero de 2017, 11:40

Para: Mesa de Entrada V3 <mesadeentrada@mininterior.gov.co> **VITAL** /

Fecha y hora de radicado: 20-feb-2017 14:02:44 /

Cantidad de anexos: 7

Funcionario Radicador: Lopez Espitia, Hector Augusto

Área destinataria: Dirección de Consulta Previa

Funcionario responsable: Uribe Ceballos, Martha Lucy

Contraseña para consulta vía web: 3A603D5F

http://www.mininterior.gov.co/atencion-al-ciudadano/seguimiento-tramites-y-servicios

Ventanilla VITAL

Dirección de Consulta Previa

ventanillavital@mininterior.gov.co

Carrera 8 No. 12B - 31 Edificio Bancol

Conmutador (571) 2427400

Bogotá, Colombia.



**TODOS POR UN
NUEVO PAÍS**

PAZ EQUIDAD EDUCACION

www.mininterior.gov.co



VITAL

Acos
8/2/17
[Signature]

Honso
Infomado

----- Mensaje reenviado -----

De: <adminsila@anla.gov.co>

Fecha: 20 de febrero de 2017, 11:20

Asunto: Pendiente Radicación de Solicitud No. : 2900090100793517002. Tipo Solicitud: Ministerio del Interior.

Solicitante:

Para: ventanillavital@mininterior.gov.co

Radicación Documento VITAL

Autoridad Ambiental

Ministerio del Interior

NIT: 8301144756

Carrera 8 No. 12B - 31

Se ha registrado la siguiente solicitud y está pendiente por radicar:

Número VITAL: 2900090100793517002

Identificación del Solicitante: 901007935

Fecha de Solicitud : 20/02/2017

Archivos Solicitud : De click aquí

AVISO LEGAL: Este correo electrónico contiene información confidencial de la Autoridad Nacional de Licencias Ambientales - ANLA. Si Usted no es el destinatario, le informamos que no podrá usar, retener, imprimir, copiar, distribuir o hacer público su contenido, de hacerlo podría tener consecuencias legales como las contenidas en la Ley 1273 del 5 de Enero de 2009 y todas las que le apliquen. Si ha recibido este correo por error, por favor infórme al remitente y luego bórralo. Si usted es el destinatario, le solicitamos mantener reserva sobre el contenido, los datos o información de contacto del remitente y en general sobre la información de este documento y/o archivos adjuntos, a no ser que exista una autorización explícita. **LEGAL NOTICE:** This e-mail transmission contains confidential information la Autoridad Nacional de Licencias Ambientales - ANLA. If you are not the intended recipient, you should not use, hold, print, copy, distribute or make public its content, on the contrary it could have legal repercussions as contained in Law 1273 of 5 January 2009 and all that apply .If you have received this e-mail transmission in error, Please inform the sender and then delete it. If you are the intended recipient, we ask you not to make public the content, the data or contact information of the sender and in general the information of this document or attached file, unless a written authorization exists.

ANEXO 1
FORMATO DE SOLICITUD DE CERTIFICACION DE PRESENCIA O NO DE GRUPOS ETNICOS EN EL ÁREA DE INFLUENCIA DE UN PROYECTO, OBRA O ACTIVIDAD

 Año: 2017 Mes: 02 Día: 20

 Señores
DIRECCIÓN DE CONSULTA PREVIA
 MINISTERIO DEL INTERIOR
 CRA 8 NO. 12B – 31, EDIFICIO BANCOL –PISO 6–
 Bogotá D.C.

Asunto: Solicitud de certificación de presencia o no de grupos étnicos en el área de influencia de un proyecto, obra o actividad.

De acuerdo a lo establecido en el Decreto 1320 de 1998, atentamente presento la solicitud de certificación de presencia o no de Grupos Étnicos en los siguientes términos:

1. Datos del Solicitante a cuyo nombre se expedirá la respectiva certificación:

 Persona Natural:

- 1.1. Nombres y apellidos completos: _____
-
- 1.2. Cédula de Ciudadanía: _____ de _____

 Persona Jurídica: X

- 1.1. Nombre de la empresa o entidad:
- Castellana de Proyectos Solares Sucursal Colombia
- ✓
-
- 1.2. Nombres y apellidos completos del funcionario solicitante:
- María Alejandra Pérez Manotas
- ✓
-
- 1.3. Cargo del funcionario solicitante:
- Ingeniera de Proyectos
- ✓

2. Generalidades del proyecto, obra o actividad:

- 2.1. Nombre completo del proyecto, obra o actividad (POA):
-
- Planta fotovoltaica de 9.9MW en Magangué, Bolívar

- 2.2. ¿Ha solicitado previamente certificación de presencia o no de comunidades étnicas para este POA?

 Sí No X

 En caso de Sí haber solicitado certificación diligencie la siguiente información:

 Certificación No.: _____ Fecha: _____
 Radicado EXTMI: _____

- 2.3. ¿Ha radicado ante la Dirección de Consulta Previa un POA relacionado con esta solicitud?

 Sí No X

 En caso de Sí haber radicado ante la D.C.P. un POA relacionado con esta solicitud diligencie la siguiente información:

 Certificación No.: _____ Fecha: _____
 Radicado EXTMI: _____

2.4. Descripción de las actividades del proyecto, obra o actividad:

Generación de energías no convencionales fotovoltaicas a 9,9MW, región cercana a subestación Magangué

2.5. Localización Geográfica:

Departamento (s)	Municipio (s) <i>Relación de Municipios por cada Departamento. Especifique Vereda y/o Corregimiento</i>
Bolívar	Magangué

2.6. Localización Cartográfica en Sistema Magnas – Sirga. Para dar trámite efectivo a la solicitud, la información Cartográfica y las Coordenadas deben estar en Sistema de Proyección Magna Sirgas, de lo contrario su solicitud no podrá ser tramitada.

Definición de origen: _____

X = ESTE	Y = NORTE
- 74°44'58.12"	9°16'53.30"
- 74°46'44.29"	9°17'35.36"
- 74°47'8.61"	9°16'19.57"
- 74°45'34.91"	9°15'33.47"
- 74°46'12.81"	9°15'43.31"

3. Datos de Notificación:

3.1. Teléfono Fijo: _____ (5)3321155 Ciudad: Barranquilla
 3.2. Teléfono Móvil: _____ 3176671276
 3.3. E-Mail: maria.perezmanotas@univergysolar.com
 3.4. Dirección de Notificación: Cra 51B # 80-58, Of. 412 Ciudad: Barranquilla

4. Anexos:

- 4.1. Mapa del Proyecto.
- 4.2. CD archivo digital dwg o shape del área del proyecto.

Nota: Para que su solicitud sea tramitada, es necesario aportar y anexar toda la información requerida.

Firma del Solicitante: _____

C.C.:

*Archivar en" (Escriba No de la serie o subserie y el nombre de la respectiva serie o subserie documental de la TRD, donde será ubicado el documento) Ejemplo: Archivar en: 4042.03.02 Peticiones, Quejas, Reclamos y Solicitudes.



MinInterior

FORMATO CONCEPTO GEOGRÁFICO Y CARTOGRÁFICO ANEXO 3

Código: AN-CP-P01-F01

Versión: 02

Fecha Elaboración:
07/03/2013

Vigente Desde:

Datos generales de la solicitud

Consecutivo de radicado:	Fecha de radicado:	Fecha de concepto:	Número de concepto:
EXTMI17-6994	20-02-2017	09-03-2017	01
Departamento (s):	Municipio (s):	Corregimiento (s)	Veredas (s):
Bolívar	Magangué		
Persona natural o jurídica quien realiza la solicitud:			
María Alejandra Pérez Manotas, Ingeniera de proyectos, Castellana de Proyectos Solares Sucursal Colombia			
Nombre del proyecto:			Tipo de proyecto:
"Planta fotovoltaica de 9.9 MW en Magangué, Bolívar"			Energía

Análisis espacial y concepto técnico

Información entregada en la solicitud:

No.	Información recibida	Formato (análogo, digital, Word, Excel, Shape etc.)	Estado (si es o no legible, calidad de los datos)	Observaciones
1	Solicitud de certificación.	Digital, Word y Excel	Los archivos se visualizaron correctamente, la información es suficiente para tramitar la solicitud.	Ninguna

Concepto técnico:

Se digitalizo en la base de datos de la Dirección de Consulta Previa las coordenadas geográficas del datum Magna suministradas por el solicitante para el proyecto "Planta fotovoltaica de 9.9 MW en Magangué, Bolívar".

Para el ejercicio de análisis cartográfico se utilizó la cartografía básica y temática IGAC 2015, lo que permitió constatar que el proyecto se localiza en el municipio de Magangué, departamento de Bolívar, por lo tanto es posible continuar con el trámite de la solicitud.

Actividades del proyecto:

"Generación de energías no convencionales fotovoltaicas a 9,9MW, región cercana a subestación Magangué"

Coordenadas del proyecto

X = ESTE	Y = NORTE
- 74°44'58.12"	9°16'53.30"
- 74°46'44.29"	9°17'35.36"
- 74°47'8.61"	9°16'19.57"
- 74°45'34.91"	9°15'33.47"
- 74°46'12.81"	9°15'43.31"

Fuentes de información consultadas:

Nombre	Fuente	Año	Registra presencia	
			Si	No
Base cartográfica de Resguardos Indígenas constituidos.	Incoder	2016		X
Base cartográfica de Consejos Comunitarios constituidos.	Incoder	2016		X
Base de datos de la Dirección de Asuntos Indígenas y comunidades Rom.	Mininterior (Servidor NAS-02-Mijnascen02)	2016		X
Base de datos de la Dirección Comunidades Negras, Raizales y Palenqueras.	Mininterior (Servidor NAS-02 - Mijnascen02)	2016		x
Base de datos de Consulta Previa.	Mininterior	2016		x



MinInterior
Ministerio del Interior

FORMATO
CONCEPTO GEOGRÁFICO Y
CARTOGRÁFICO
ANEXO 3

Código: AN-CP-P01-F01

Versión: 02

Fecha Elaboración:
07/03/2013

Vigente Desde:

Concepto técnico:


Como resultado de la consulta de las bases de datos (espacial y no espacial) de comunidades étnicas disponibles en la Dirección de Consulta Previa, se evidenció que el polígono ubicado en el municipio de Magangué, departamento de Bolívar, correspondiente al proyecto "Planta fotovoltaica de 9.9 MW en Magangué, Bolívar" no se traslapa con comunidades étnicas.


Por lo anterior, se concluye que para el proyecto "Planta fotovoltaica de 9.9 MW en Magangué, Bolívar" **no se registra** presencia de comunidades étnicas.


Elaboró: Marcela Fajardo

Tp. (2013) 547
Geógrafo

Aprobó: Luis Fernando Mora


Tp. (2009) 225
Geógrafo



REPÚBLICA DE COLOMBIA
DIRECCIÓN DE CONSULTA PREVIA
 UNIDAD TECNOLÓGICA DE SISTEMAS DE INFORMACIÓN TERRITORIAL

LOCALIZACIÓN GENERAL
 "Planta fotovoltaica de 9.5 MW en Magangué, Bolívar. EXTM17-8994"
 MUNICIPIO: Magangué
 DEPARTAMENTO: Bolívar

ESCALA 1:25.000
 0 500 1000 1500 2000 2500
 1:1 cm equivale en el plano a 250 metros en el terreno.

Convenciones

- Centros poblados-Veredas
- Vía
- Drainaje
- ▨ POA
- ▤ Centros poblados
- ▥ Clérega
- ▧ Límite municipal

Realizó: Diana Marcela Fajardo
 m.p. 10170 347
 Geógrafa

Revisó: Luis Fernando Mora
 m.p. 10097 283
 Geógrafo

Concepto Municipio: EXTM17-8994

Proceso cartográfico:
 Se procedió a digitalizar el polígono del proyecto a partir de la información cartográfica existente. Se utilizó como herramienta cartográfica el IGAC. No se registra la presencia de comunidades afieldas.

Proyección: UTM
 Datum: WGS 84
 Zona: 18N
 Datum: WGS 84
 Zona: 18N

Fuente:

Fecha: 03/17

LOCALIZACIÓN ESPACIAL

