



268



**MINISTERIO DEL INTERIOR**

CERTIFICACIÓN NÚMERO 0268 DE 17 MAR 2017

*"Sobre la presencia o no de comunidades étnicas en las zonas de proyectos, obras o actividades a realizarse".*

**EL DIRECTOR DE CONSULTA PREVIA**

En ejercicio de las facultades legales y reglamentarias en especial, las conferidas en el artículo 16 del numeral 5 del Decreto 2893 de 2011 y la Resolución 1928 del 2 de diciembre de 2013 y,

**CONSIDERANDO:**

Que se recibió en el Ministerio del Interior el día 20 de febrero de 2017, el oficio con radicado externo **EXTMI17-6993** y radicado No. **2900090100793517001** de Ventanilla Vital, por medio del cual la señora **MARÍA ALEJANDRA PÉREZ MANOTAS**, en calidad de Ingeniera de Proyectos de la empresa Castellana de Proyectos Solares Sucursal Colombia, solicita se expida certificación de presencia o no de comunidades étnicas en el área del proyecto: **"PLANTA FOTOVOLTAICA DE 9.9 MW EN MOMPOX, BOLÍVAR"**, localizado en jurisdicción del municipio de Mompós, en el departamento de Bolívar, identificado con las siguientes coordenadas:

X = ESTE	Y = NORTE
- 74°25'19.70"	9°13'40.20"
- 74°25'39.80"	9°13'28.40"
- 74°25'46.10"	9°13'38.60"
- 74°25'25.86"	9°13'56.18"

Fuente: Suministrada por el solicitante; radicado externo **EXTMI17-6993** y radicado No. **2900090100793517001** de Ventanilla Vital del 20 de febrero de 2017.

Que en la solicitud se anexaron los siguientes documentos técnicos: i) solicitud formal ante la Dirección de Consulta Previa, ii) cuadro de coordenadas, donde se va a ejecutar el proyecto denominado: **"PLANTA FOTOVOLTAICA DE 9.9 MW EN MOMPOX, BOLÍVAR"**, localizado en jurisdicción del municipio de Mompós, en el departamento de Bolívar.

Que en un análisis inicial la Dirección de Consulta Previa, procedió a revisar en las bases de datos conforme a las coordenadas presentadas por el solicitante para el proyecto: **"PLANTA FOTOVOLTAICA DE 9.9 MW EN MOMPOX, BOLÍVAR"**, localizado en jurisdicción del municipio de Mompós, en el departamento de Bolívar. Este análisis tuvo como objeto constatar la presencia o registro de comunidades étnicas que pudieran resultar afectadas. Las bases de datos consultadas fueron: i) Base cartográfica de resguardos indígenas constituidos (Incoder - Igac 2015), ii) Base cartográfica de Consejos Comunitarios constituidos (Incoder 2015), iii) Base de datos de la Dirección de Asuntos Indígenas, Minorías Étnicas y Rom (Mininterior 2015), iv) Base de datos de la Dirección

de Comunidades Negras, Afrocolombianas, Raizales y Palenqueras (Mininterior 2015), v) Base de datos de Consulta Previa (Mininterior 2015).

Que con base en la información aportada y recogida se elaboró el informe técnico el día 08 de marzo de 2017, en el cual se estableció lo siguiente:

*"Se digitalizo en la base de datos de la Dirección de Consulta Previa las coordenadas del área aportada por el solicitante en coordenadas geográficas, MAGNA SIRGAS, para el proyecto **"PLANTA FOTOVOLTAICA DE 9.9 MW EN MOMPOX, BOLÍVAR"**"*

*Para el ejercicio de análisis cartográfico se utilizó la cartografía básica y temática IGAC 2015, lo que permitió constatar que el proyecto se localiza en jurisdicción del municipio de Mompós, en el departamento de Bolívar por lo tanto es posible continuar con el trámite de la solicitud.*

**ACTIVIDADES:**

*"Generación de energías no convencionales fotovoltaicas a 9,9 MW, región cercana a subestación Mompox".*

*Como resultado de la consulta de las bases de datos (espacial y no espacial) de comunidades étnicas con que cuenta la Dirección de Consulta Previa y del análisis cartográfico realizado a partir del cruce de dicha información con el área del proyecto **"PLANTA FOTOVOLTAICA DE 9.9 MW EN MOMPOX, BOLÍVAR"** se evidenció que el proyecto de la referencia **no se traslapa** con comunidades étnicas*

*De acuerdo con lo anterior, se establece que **no se registra presencia de comunidades étnicas** en el área del proyecto **"PLANTA FOTOVOLTAICA DE 9.9 MW EN MOMPOX, BOLÍVAR"**.*

En mérito de lo anteriormente expuesto, esta Dirección,

**CERTIFICA:**

**PRIMERO.** Que **no se registra presencia** de comunidades Indígenas, Minorías y Rom, en el área del proyecto: **"PLANTA FOTOVOLTAICA DE 9.9 MW EN MOMPOX, BOLÍVAR"**, localizado en jurisdicción del municipio de Mompós, en el departamento de Bolívar, identificado con las siguientes coordenadas:

X = ESTE	Y = NORTE
- 74°25'19.70"	9°13'40.20"
- 74°25'39.80"	9°13'28.40"
- 74°25'46.10"	9°13'38.60"
- 74°25'25.86"	9°13'56.18"

Fuente: Suministrada por el solicitante; radicado externo EXTM117-6993 y radicado No. 2900090100793517001 de Ventanilla Vital del 20 de febrero de 2017.

**SEGUNDO.** Que **no se registra presencia** de comunidades Negras, Afrocolombianas, Raizales y Palenqueras, en el área del proyecto: **"PLANTA FOTOVOLTAICA DE 9.9 MW EN MOMPOX, BOLÍVAR"**, localizado en jurisdicción del municipio de Mompós, en el departamento de Bolívar, identificado con las siguientes coordenadas:

X = ESTE	Y = NORTE
- 74°25'19.70"	9°13'40.20"
- 74°25'39.80"	9°13'28.40"
- 74°25'46.10"	9°13'38.60"
- 74°25'25.86"	9°13'56.18"

Fuente: Suministrada por el solicitante; radicado externo EXTM117-6993 y radicado No. 2900090100793517001 de Ventanilla Vital del 20 de febrero de 2017.

**TERCERO.** Que la información sobre la cual se expide la presente certificación aplica específicamente para las coordenadas y las características técnicas relacionadas y entregadas por el solicitante, a través del oficio con radicado externo **EXTMI17-6993** y radicado No. **2900090100793517001** de Ventanilla Vital, del 20 de febrero de 2017, para el proyecto: **"PLANTA FOTOVOLTAICA DE 9.9 MW EN MOMPOX, BOLÍVAR"**, localizado en jurisdicción del municipio de Mompós, en el departamento de Bolívar, identificado con las siguientes coordenadas:

X = ESTE	Y = NORTE
- 74°25'19.70"	9°13'40.20"
- 74°25'39.80"	9°13'28.40"
- 74°25'46.10"	9°13'38.60"
- 74°25'25.86"	9°13'56.18"

Fuente: Suministrada por el solicitante; radicado externo **EXTMI17-6993** y radicado No. **2900090100793517001** de Ventanilla Vital del 20 de febrero de 2017.

**CUARTO.** Contra el presente acto administrativo procede el recurso de reposición, el cual deberá interponerse por escrito en la diligencia de notificación personal, o dentro de los diez (10) días siguientes a ella, o a la notificación por aviso, ante esta Dirección, de conformidad con lo establecido en el artículo 76 de la Ley 1437 de 2011 (Código de Procedimiento Administrativo y de lo Contencioso Administrativo).

**COMUNÍQUESE Y NOTIFÍQUESE**

**ÁLVARO ECHEVERRY LONDOÑO**  
 Director de Consulta Previa

Elaboró: Richard F Sintura. Abg. D.C.P. *RS*  
 Aprobó: Luis Fernando Mora. Líder Área de Certificaciones *GM*

T.R.D. 2500.09.06



Entrada V3, Mesa de <mesadeentrada@mininterior.gov.co>

**Fwd: Pendiente Radicación de Solicitud No. : 2900090100793517001. Tipo Solicitud: Ministerio del Interior. Solicitante:**

1 mensaje

Ministerio del Interior  
República de Colombia

VITAL, VENTANILLA <ventanillavital@mininterior.gov.co>  
Para: Mesa de Entrada V3 <mesadeentrada@mininterior.gov.co>

Teléfono PBX: +(57)1 2427400  
Radicado Externo: EXTMIL7-6993

20 de febrero de 2017, 11:40

Fecha y hora de radicado: 20-feb-2017 13:57:26

Cantidad de anexos: 7

Funcionario Radicador: Lopez Espitia, Hector Augusto

Área destinataria: Dirección de Consulta Previa

Funcionario responsable: Uribe Ceballos, Martha Lucy

Contraseña para consulta via web: FA52103F

http://www.mininterior.gov.co/atencion-al-ciudadano/seguimiento-tramites-y-servicios

**Ventanilla VITAL**

**Dirección de Consulta Previa**

ventanillavital@mininterior.gov.co

Carrera 8 No. 12B - 31 Edificio Bancol

Conmutador (571) 2427400

Bogotá, Colombia.



**VITAL**

www.mininterior.gov.co

----- Mensaje reenviado -----

De: <adminsifamc@anla.gov.co>

Fecha: 15 de febrero de 2017, 11:49

Asunto: Pendiente Radicación de Solicitud No. : 2900090100793517001. Tipo Solicitud: Ministerio del Interior.

Solicitante:

Para: ventanillavital@mininterior.gov.co

*Archivos adjuntos*

*Alfonso Informático*

Radicación Documento VITAL

Autoridad Ambiental

Ministerio del Interior

NIT: 8301144756

Carrera 8 No. 12B - 31

Se ha registrado la siguiente solicitud y está pendiente por radicar:

**Número VITAL:** 2900090100793517001

**Identificación del Solicitante:** 901007935

**Fecha de Solicitud :** 15/02/2017

**Archivos Solicitud :** De click aquí

AVISO LEGAL: Este correo electrónico contiene información confidencial de la Autoridad Nacional de Licencias Ambientales - ANLA. Si Usted no es el destinatario, le informamos que no podrá usar, retener, imprimir, copiar, distribuir o hacer público su contenido, de hacerlo podría tener consecuencias legales como las contenidas en la Ley 1273 del 5 de Enero de 2009 y todas las que le apliquen. Si ha recibido este correo por error, por favor infórme al remitente y luego bórralo. Si usted es el destinatario, le solicitamos mantener reserva sobre el contenido, los datos o información de contacto del remitente y en general sobre la información de este documento y/o archivos adjuntos, a no ser que exista una autorización explícita. LEGAL NOTICE: This e-mail transmission contains confidential information la Autoridad Nacional de Licencias Ambientales - ANLA. If you are not the intended recipient, you should not use, hold, print, copy, distribute or make public its content, on the contrary it could have legal repercussions as contained in Law 1273 of 5 January 2009 and all that apply. If you have received this e-mail transmission in error, Please inform the sender and then delete it. If you are the intended recipient, we ask you not to make public the content, the data or contact information of the sender and in general the information of this document or attached file, unless a written authorization exists.

14

**Solicitud de Certificación de presencia o no de Grupos Étnicos en el área de influencia de un proyecto, obra o actividad**  
**De acuerdo a lo establecido en el Decreto 1320 de 1998, atentamente presento la solicitud de**

**DATOS DEL SOLICITANTE**

**Nombre Razón Social:** Castellana de Proyectos Solare  
**Tipo de Identificación:** NIT **Número de Identificación:** 901007935  
**Telefonos:** 53321155 **Fax:**  
**Correo electrónico:** maria.perezmanotas@univergysolar.com  
**Dirección de Notificación:** Cra 51B#80-58

**1. Datos del Solicitante a cuyo nombre se expedirá la respectiva certificación**

**Persona Natural:**   
**Nombres y apellidos completos:** \_\_\_\_\_  
**No. Cédula de Ciudadanía:** \_\_\_\_\_  
**De:** \_\_\_\_\_

**Persona Jurídica:**   
**Nombre de la empresa o entidad:** Castellana de Proyectos Solares Sucursal Colombia  
**Nombres y apellidos completos del funcionario solicitante:** María Alejandra Pérez Manotas  
**Cargo del funcionario solicitante:** Ingeniera de Proyectos

**2. Generalidades del proyecto, obra o actividad**

**Nombre del Proyecto, Obra o Actividad:** Planta fotovoltaica de 9.9 MW en Mompox, Bolívar

**¿Ha solicitado previamente certificación de presencia o no de comunidades étnicas para este POA?**  
 Si:  No:

**En caso de Sí haber solicitado certificación diligencie la siguiente información**  
**Certificación No.:** \_\_\_\_\_  
**Fecha:** \_\_\_\_\_  
**Radicado EXTMI:** \_\_\_\_\_

**¿Ha radicado ante la dirección de consulta previa un POA relacionado con esta solicitud?**  
 Si:  No:

**En caso de Sí haber radicado ante la D.C.P. un POA relacionado con esta solicitud diligencie la siguiente información**  
**Certificación No.:** \_\_\_\_\_  
**Fecha:** \_\_\_\_\_  
**Radicado EXTMI:** \_\_\_\_\_

**Descripción de las actividades del proyecto, obra o actividad**  
 Generación de energías no convencionales fotovoltaicas a 9,9 MW, región cercana a subestación Morr

**Localización Geográfica**

UBICACIÓN	
Departamento <b>BOLIVAR</b>	Municipio <b>MOMPÓS</b>
Corregimiento	

**Localización Cartográfica en Sistema Magnas - Sirga. Pra dar trámite efectivo a la solicitud, la información Cartográfica y as Coordenadas deben estar en Sistema de Proyección Magna Sirgas, de lo contrario su solicitud no podrá ser tramitada.**

Archivo coordenadas del proyecto 191218828\_71\_Coordenadas Mompox.xlsx

COORDENADAS	
Latitud	Longitud

**3. Datos de Notificación**

Teléfono Fijo (indicativo): (5)3321155  
 Teléfono Movil: 3176671276  
 E-mail: maria.perezmanotas@univergysolar.com  
 Dirección de Notificación: Cra 51B # 80-58, Of. 412, Smart Office Center, Barranquilla, Atl.

**4. Anexos**

Mapa del Proyecto	191218828_72_Área para planta fotovoltaica.jpg
CD archivo digital dwg o shpe del área del proyecto	191218828_73_Área para planta fotovoltaica.jpg

**OTROS ARCHIVOS**

ARCHIVOS		
No Radicado	Documento Adjunto	Descripción
	c191084750_67_Formato presencia grupos étnicos.docx	Formato presencia grupos étnicos
	c191149515_68_Cámara de Comercio 2017.pdf	Cámara de Comercio

**Autorización para notificación por vía electrónica**

De conformidad con lo previsto en el Artículo 56 de la Ley 1437 de 2011, toda persona que desee ser notificada por medio electrónico, deberá manifestar por escrito su aceptación para ser notificado al correo electrónico que registre en la entidad, indicando con claridad la dirección electrónica a la que requiera se le envíe el correspondiente act(s) administrativo(s).

En consecuencia, por medio de la presente, autorizo a ser notificado a través de medio electrónico, por la Dirección de Consulta Previa del Ministerio del Interior, el (los) Acto(s) Administrativo(s) que se deriven de la presente solicitud.

Acepto Notificación por vía Electrónica

No Acepto Notificación por vía Electrónica

**Nota: Para que su solicitud sea tramitada, es necesario aportar y anexar toda la información requerida.**



MININTERIOR

**FORMATO  
CONCEPTO GEOGRÁFICO Y  
CARTOGRÁFICO  
ANEXO 3**

Código: AN-CP-P01-F01

Versión: 02

Fecha Elaboración:  
07/03/2013

Vigente Desde:

Datos generales de la solicitud

<b>Consecutivo de radicado:</b>	<b>Fecha de radicado:</b>	<b>Fecha de concepto:</b>	<b>Número de concepto:</b>
EXTMI17-6993	20/02/2017	08/03/2017	
<b>Departamento (s):</b>	<b>Municipio (s):</b>	<b>Corregimiento (s)</b>	<b>Veredas (s):</b>
Bolívar	Mompós		

**Persona natural o jurídica quien realiza la solicitud:**

CASTELLANA DE PROYECTOS SOLARES SUCURSAL COLOMBIA "María Alejandra Pérez Manotas" Ingeniera de Proyectos

**Nombre del proyecto:**

planta fotovoltaica de 9.9 mw en mompox, bolívar

**Tipo de proyecto:**

Energía

**Análisis espacial y concepto técnico**

**Información entregada en la solicitud:**

No.	Información recibida	Formato (análogo, digital, Word, Excel, Shape, etc.)	Estado (si es o no legible, calidad de los datos)	Observaciones
1	Solicitud de certificación.	Análogo 3 folios en tamaño carta.	Legible, la información es suficiente para tramitar la solicitud.	

**Concepto técnico 1:** Se digitalizo en la base de datos de la Dirección de Consulta Previa las coordenadas del área aportada por el solicitante en coordenadas geográficas, MAGNA SIRGAS, para el proyecto "**planta fotovoltaica de 9.9 mw en mompox, bolívar**"

Para el ejercicio de análisis cartográfico se utilizó la cartografía básica y temática IGAC 2015, lo que permitió constatar que el proyecto se localiza en jurisdicción del municipio de **Mompós**, departamento de **Bolívar** por lo tanto es posible continuar con el trámite de la solicitud.

**ACTIVIDADES:**

"Generación de energías no convencionales fotovoltaicas a 9,9 MW, región cercana a subestación Mompox".

**COORDENADAS**

X = ESTE	Y = NORTE
- 74°25'19.70"	9°13'40.20"
- 74°25'39.80"	9°13'28.40"
- 74°25'46.10"	9°13'38.60"
- 74°25'25.86"	9°13'56.18"

**Fuentes de información consultadas:**

Nombre	Fuente	Año	Registra presencia	
			Si	No
Base cartográfica de Resguardos Indígenas constituidos.	Incoder	2015		x
Base cartográfica de Consejos Comunitarios constituidos.	Incoder	2015		x
Base de datos de la Dirección de Asuntos Indígenas y comunidades Rom.	Mininterior (Servidor NAS-02-Mijnascen02)	2015		x



FORMATO  
CONCEPTO GEOGRÁFICO Y  
CARTOGRÁFICO  
ANEXO 3

Código: AN-CP-P01-F01

Versión: 02

Fecha Elaboración:  
07/03/2013

Vigente Desde:

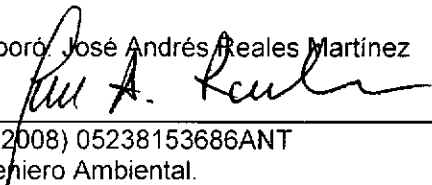
Base de datos de la Dirección Comunidades Negras, Raizales y Palenqueras.	Mininterior (Servidor NAS-02 - Mijnasce02)	2015		x
Base de datos de Consulta Previa.	Mininterior	2015		x

**Concepto técnico 2:**

Como resultado de la consulta de las bases de datos (espacial y no espacial) de comunidades étnicas con que cuenta la Dirección de Consulta Previa (relacionadas en el cuadro anterior) y del análisis cartográfico realizado a partir del cruce de dicha información con el área del proyecto "**planta fotovoltaica de 9.9 mw en mompox, bolívar**" se evidenció que el proyecto de la referencia no se traslapa con comunidades étnicas


De acuerdo con lo anterior, se establece que **NO SE REGISTRA PRESENCIA DE COMUNIDADES ÉTNICAS** en el área del proyecto "**planta fotovoltaica de 9.9 mw en mompox, bolívar**"

Elaboró: José Andrés Reales Martínez



Tp. 2008) 05238153686ANT  
Ingeniero Ambiental.  
Especialista en SIG

Aprobó: Luis Fernando Mora



Tp. (2009) 225  
Geógrafo

Análisis de resultados: Luis Fernando Mora


Tp. (2009) 225  
Geógrafo



REPÚBLICA DE COLOMBIA  
 MINISTERIO DEL INTERIOR  
 DIRECCIÓN DE CONSULTA PREVIA  
 ÁREA DE CERTIFICACIONES  
 UNIDAD TÉCNICA DE SISTEMAS DE  
 INFORMACIÓN GEOGRÁFICA

LOCALIZACIÓN GENERAL. PROYECTO:  
 PLANTA FOTOVOLTAICA DE 93MW EN MOMPÓS, BOLIVAR  
 RADICADO No. EXT/117-8993

MUNICIPIO: MOMPÓS  
 DEPARTAMENTO: BOLIVAR



PROYECTO: POLIGONOS GEOGRAFICAS\_A  
 Centro\_Poblar  
 DEPARTAMENTOS  
 Denegle\_Sencillo  
 Administrativa\_P  
 MUNICIPIOS  
 VIA

Realizó: JOSE ANDRES REALES M.  
 Revisó: LUIS FERNANDO MORA

Idioma ambiental  
 TP / 20081 05238133856ANTI

m.p. (2009) 225  
 Geografía

**Proceso cartográfico:**

Detallación de un a información geográfica apropiada por el contexto  
 Evaluación de la información geográfica en la jurisdicción municipal prioriza  
 validando los datos cartográficos del IGAC (2015).  
 Su elaboración que NO se regala a presencia de comunidades Afincas  
 un el área en proyecto

Proyección: Fuente: Fecha:  
 Cartografía base: IGAC 2015 03 / 2017  
 Cartografía temática: IGAC 2015

**LOCALIZACIÓN ESPACIAL**

