



MINISTERIO DEL INTERIOR

CERTIFICACIÓN NÚMERO 0324 DE 05 ABR 2017

“Sobre la presencia o no de comunidades étnicas en las zonas de proyectos, obras o actividades a realizarse”.

EL DIRECTOR DE CONSULTA PREVIA (E)

En ejercicio de las facultades legales y reglamentarias en especial, las conferidas en el artículo 16 del numeral 5 del Decreto 2893 de 2011 y la Resolución 0382 del 14 de Marzo de 2017 y,

CONSIDERANDO:

Que se recibió en el Ministerio del Interior el día 08 de marzo de 2017, el oficio con radicado externo **EXTMI17- 10040**, por medio del cual el señor LEONARDO CASTRO, en calidad de Representante Legal de la empresa Yuma Concesionaria S.A., solicita se expida certificación de presencia o no de comunidades étnicas en el área del proyecto: **“VARIANTE DE SAN ROQUE, MUNICIPIO DE CURUMANÍ, DEPARTAMENTO DEL CESAR”**, localizado en jurisdicción del municipio de Curumani, en el departamento del Cesar, identificado con las siguientes coordenadas:

<i>X=ESTE</i>	<i>Y=NORTE</i>
1064031,65	1523636,46
1064494,45	1523574,06
1064721,02	1523659,31
1065015,52	1523697,68
1065025,77	1522758,7
1064975,45	1522367,78
1064658,76	1521802,71
1064379,97	1522027,27
1063900,5	1521783,13
1063376,6	1521361,2
1063773,66	1520753,88
1065236,42	1520724,94
1067066,85	1518971,25
1063673,64	1519085,88
1062739,22	1517311,79
1062205,77	1517366,21
1061960,55	1516706,6
1061825,66	1515589,82
1061195,72	1515992,9
1060531,81	1516447,93
1059480,86	1516674,36
1058692,29	1517086,27
1057647,41	1517669,67
1056827,02	1518144,21
1056126,8	1518632,91
1057437,31	1518854,21
1057504,33	1519989,07
1058565,08	1521030,92
1059300,71	1521679,74
1059966,77	1522404,87

X=ESTE	Y=NORTE
1061334,68	1522546,74
1062047,67	1522663,23
1062780,04	1522606,38
1062969,04	1523219,32
1063213,64	1523893,48
1063723,91	1523568,32
1063882,86	1523947,49

Fuente: Suministrada por el solicitante; radicado externo EXTM17-10040 del 08 de marzo de 2017.

Que en la solicitud se anexaron los siguientes documentos técnicos: i) solicitud formal ante la Dirección de Consulta Previa, ii) cuadro de coordenadas, donde se va a ejecutar el proyecto denominado: **"VARIANTE DE SAN ROQUE, MUNICIPIO DE CURUMANÍ, DEPARTAMENTO DEL CESAR"**, localizado en jurisdicción del municipio de Curumani, en el departamento del Cesar.

Que en un análisis inicial la Dirección de Consulta Previa, procedió a revisar en las bases de datos conforme a las coordenadas presentadas por el solicitante para el proyecto: **"VARIANTE DE SAN ROQUE, MUNICIPIO DE CURUMANÍ, DEPARTAMENTO DEL CESAR"**, localizado en jurisdicción del municipio de Curumani, en el departamento del Cesar. Este análisis tuvo como objeto constatar la presencia o registro de comunidades étnicas que pudieran resultar afectadas. Las bases de datos consultadas fueron: i) Base cartográfica de resguardos indígenas constituidos (Incoder - Igac 2015), ii) Base cartográfica de Consejos Comunitarios constituidos (Incoder 2015), iii) Base de datos de la Dirección de Asuntos Indígenas, Minorías Étnicas y Rom (Mininterior 2015), iv) Base de datos de la Dirección de Comunidades Negras, Afrocolombianas, Raizales y Palenqueras (Mininterior 2015), v) Base de datos de Consulta Previa (Mininterior 2015).

Que con base en la información aportada y recogida se elaboró el informe técnico el día 29 de marzo de 2017, en el cual se estableció lo siguiente:

*"Se digitalizo en la base de datos de la Dirección de Consulta Previa las coordenadas del área aportada por el solicitante que fueron presentadas en planas origen centro, Datum Magna, para el proyecto **"VARIANTE DE SAN ROQUE, MUNICIPIO DE CURUMANÍ, DEPARTAMENTO DEL CESAR"**"*

Para el ejercicio de análisis cartográfico se utilizó la cartografía básica y temática IGAC 2016 lo que permitió constatar que el proyecto se localiza en jurisdicción del municipio de Curumani en el departamento de Sucre, por lo tanto, es posible continuar con el trámite de la solicitud

Actividades:

Construcción de una Variante sobre el costado Oriental del Centro Poblado de San Roque, localizado en el Municipio de Curumani, Departamento del Cesar, la cual se desarrollará sobre PR 89+300 de la ruta nacional 4515 a PR 3+600 de la ruta nacional 4516, como parte integral del proyecto Ruta del Sol, Sector III. La variante incluye una intersección a desnivel la cual se encuentra localizada sobre la vía que actualmente conecta a San Roque con la Jagua de Ibirico y Valledupar.

*Como resultado de la consulta de las bases de datos (espacial y no espacial) de comunidades étnicas con que cuenta la Dirección de Consulta Previa y del análisis cartográfico realizado a partir del cruce de dicha información con el proyecto: **"VARIANTE DE SAN ROQUE, MUNICIPIO DE CURUMANÍ, DEPARTAMENTO DEL CESAR"**, se evidenció que el proyecto de la referencia **no se traslapa** con comunidades étnicas*

*De acuerdo con lo anterior, se establece que **no se registra presencia de comunidades étnicas**, en el proyecto **"VARIANTE DE SAN ROQUE, MUNICIPIO DE CURUMANÍ, DEPARTAMENTO DEL CESAR"**.*

En mérito de lo anteriormente expuesto, esta Dirección,

CERTIFICA:

PRIMERO. Que no se registra presencia de comunidades Indígenas, Minorías y Rom, en el área del proyecto: "**VARIANTE DE SAN ROQUE, MUNICIPIO DE CURUMANÍ, DEPARTAMENTO DEL CESAR**", localizado en jurisdicción del municipio de Curumani, en el departamento del Cesar, identificado con las siguientes coordenadas:

<i>X=ESTE</i>	<i>Y=NORTE</i>
1064031,65	1523636,46
1064494,45	1523574,06
1064721,02	1523659,31
1065015,52	1523697,68
1065025,77	1522758,7
1064975,45	1522367,78
1064658,76	1521802,71
1064379,97	1522027,27
1063900,5	1521783,13
1063376,6	1521361,2
1063773,66	1520753,88
1065236,42	1520724,94
1067066,85	1518971,25
1063673,64	1519085,88
1062739,22	1517311,79
1062205,77	1517366,21
1061960,55	1516706,6
1061825,66	1515589,82
1061195,72	1515992,9
1060531,81	1516447,93
1059480,86	1516674,36
1058692,29	1517086,27
1057647,41	1517669,67
1056827,02	1518144,21
1056126,8	1518632,91
1057437,31	1518854,21
1057504,33	1519989,07
1058565,08	1521030,92
1059300,71	1521679,74
1059966,77	1522404,87
1061334,68	1522546,74
1062047,67	1522663,23
1062780,04	1522606,38
1062969,04	1523219,32
1063213,64	1523893,48
1063723,91	1523568,32
1063882,86	1523947,49

Fuente: Suministrada por el solicitante; radicado externo EXTM17-10040 del 08 de marzo de 2017.

SEGUNDO. Que no se registra presencia de comunidades Negras, Afrocolombianas, Raizales y Palenqueras, en el área del proyecto: "**VARIANTE DE SAN ROQUE, MUNICIPIO DE CURUMANÍ, DEPARTAMENTO DEL CESAR**", localizado en jurisdicción del municipio de Curumani, en el departamento del Cesar, identificado con las siguientes coordenadas:

<i>X=ESTE</i>	<i>Y=NORTE</i>
1064031,65	1523636,46
1064494,45	1523574,06
1064721,02	1523659,31
1065015,52	1523697,68
1065025,77	1522758,7
1064975,45	1522367,78
1064658,76	1521802,71
1064379,97	1522027,27

X=ESTE	Y=NORTE
1063900,5	1521783,13
1063376,6	1521361,2
1063773,66	1520753,88
1065236,42	1520724,94
1067066,85	1518971,25
1063673,64	1519085,88
1062739,22	1517311,79
1062205,77	1517366,21
1061960,55	1516706,6
1061825,66	1515589,82
1061195,72	1515992,9
1060531,81	1516447,93
1059480,86	1516674,36
1058692,29	1517086,27
1057647,41	1517669,67
1056827,02	1518144,21
1056126,8	1518632,91
1057437,31	1518854,21
1057504,33	1519989,07
1058565,08	1521030,92
1059300,71	1521679,74
1059966,77	1522404,87
1061334,68	1522546,74
1062047,67	1522663,23
1062780,04	1522606,38
1062969,04	1523219,32
1063213,64	1523893,48
1063723,91	1523568,32
1063882,86	1523947,49

Fuente: Suministrada por el solicitante; radicado externo EXTMI17-10040 del 08 de marzo de 2017.

TERCERO. Que la información sobre la cual se expide la presente certificación aplica específicamente para las coordenadas y las características técnicas relacionadas y entregadas por el solicitante, a través del oficio con radicado externo EXTMI17-10040, del 08 de marzo de 2017, para el proyecto: "**VARIANTE DE SAN ROQUE, MUNICIPIO DE CURUMANÍ, DEPARTAMENTO DEL CESAR**", localizado en jurisdicción del municipio de Curumani, en el departamento del Cesar, identificado con las siguientes coordenadas:

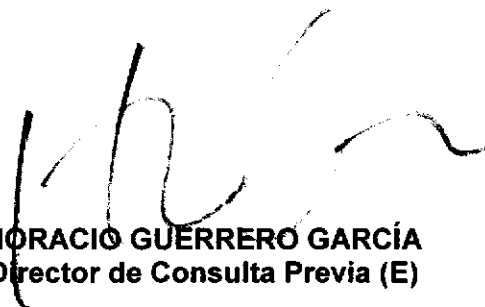
X=ESTE	Y=NORTE
1064031,65	1523636,46
1064494,45	1523574,06
1064721,02	1523659,31
1065015,52	1523697,68
1065025,77	1522758,7
1064975,45	1522367,78
1064658,76	1521802,71
1064379,97	1522027,27
1063900,5	1521783,13
1063376,6	1521361,2
1063773,66	1520753,88
1065236,42	1520724,94
1067066,85	1518971,25
1063673,64	1519085,88
1062739,22	1517311,79
1062205,77	1517366,21
1061960,55	1516706,6
1061825,66	1515589,82
1061195,72	1515992,9
1060531,81	1516447,93

X=ESTE	Y=NORTE
1059480,86	1516674,36
1058692,29	1517086,27
1057647,41	1517669,67
1056827,02	1518144,21
1056126,8	1518632,91
1057437,31	1518854,21
1057504,33	1519989,07
1058565,08	1521030,92
1059300,71	1521679,74
1059966,77	1522404,87
1061334,68	1522546,74
1062047,67	1522663,23
1062780,04	1522606,38
1062969,04	1523219,32
1063213,64	1523893,48
1063723,91	1523568,32
1063882,86	1523947,49



Fuente: Suministrada por el solicitante; radicado externo EXTM17-10040 del 08 de marzo de 2017.

CUARTO. Contra el presente acto administrativo procede el recurso de reposición, el cual deberá interponerse por escrito en la diligencia de notificación personal, o dentro de los diez (10) días siguientes a ella, o a la notificación por aviso, ante esta Dirección, de conformidad con lo establecido en el artículo 76 de la Ley 1437 de 2011 (Código de Procedimiento Administrativo y de lo Contencioso Administrativo).

COMUNÍQUESE Y NOTIFÍQUESE



HORACIO GUERRERO GARCÍA
Director de Consulta Previa (E)

Elaboró: Richard F Sintura P. Abogado D.C.P.  
 Aprobó: Luis Fernando Mora. Líder Área de Certificaciones

T.R.D. 2500.09.06