



MINISTERIO DEL INTERIOR

CERTIFICACIÓN NÚMERO 0615 DE 22 JUN 2017

"Sobre la presencia o no de comunidades étnicas en las zonas de proyectos, obras o actividades a realizarse".

EL DIRECTOR DE CONSULTA PREVIA

En ejercicio de las facultades legales y reglamentarias en especial, las conferidas en el artículo 16 del numeral 5 del Decreto 2893 de 2011 y la Resolución 0755 del 15 de mayo de 2017, y Acta de Posesión del 16 de mayo de 2017 y,

CONSIDERANDO:

Que se recibió en el Ministerio del Interior el día 15 de junio de 2017, el oficio con radicado externo **EXTMI17- 26313**, por medio del cual el señor HERNAN SALAZAR JORDAN, de Shell Exploration & Production Colombia GMBH, solicita se expida certificación de presencia o no de comunidades étnicas en el área del proyecto: **"ÁREA ADICIONAL DE BLOQUE SIN OFF 7"**, localizado en el Mar Caribe Frente a las costas de los departamentos del Atlántico y Bolívar, identificado con las siguientes coordenadas:

| ID | Coordenadas Planas Magna Sirgas - Origen Oeste | | Coordenadas Geográficas WGS 84 | |
|----|--|------------|--------------------------------|-------------------|
| | Este | Norte | Longitud | Latitud |
| 1 | 1156191,85 | 1710603,71 | 75° 38' 54,156" W | 11° 1' 5,019" N |
| 2 | 1156201,58 | 1708605,58 | 75° 38' 54,150" W | 11° 0' 0,008" N |
| 3 | 1156396,39 | 1667106,82 | 75° 38' 54,130" W | 10° 37' 29,791" N |
| 4 | 1156405,42 | 1665106,72 | 75° 38' 54,135" W | 10° 36' 24,715" N |
| 5 | 1154405,32 | 1665097,96 | 75° 39' 59,915" W | 10° 36' 24,727" N |
| 6 | 1147280,90 | 1665066,76 | 75° 43' 54,229" W | 10° 36' 24,738" N |
| 7 | 1147291,88 | 1662456,00 | 75° 43' 54,239" W | 10° 34' 59,790" N |
| 8 | 1147300,26 | 1660456,29 | 75° 43' 54,247" W | 10° 33' 54,723" N |
| 9 | 1145300,56 | 1660447,94 | 75° 45' 0,007" W | 10° 33' 54,730" N |
| 10 | 1142738,94 | 1660437,23 | 75° 46' 24,246" W | 10° 33' 54,733" N |
| 11 | 1142749,83 | 1657826,65 | 75° 46' 24,246" W | 10° 32' 29,789" N |
| 12 | 1142758,13 | 1655826,68 | 75° 46' 24,247" W | 10° 31' 24,713" N |
| 13 | 1140758,18 | 1655818,73 | 75° 47' 30,007" W | 10° 31' 24,723" N |
| 14 | 1133633,56 | 1655790,40 | 75° 51' 24,276" W | 10° 31' 24,727" N |
| 15 | 1133643,79 | 1653178,89 | 75° 51' 24,273" W | 10° 29' 59,750" N |
| 16 | 1133651,59 | 1651177,90 | 75° 51' 24,272" W | 10° 28' 54,639" N |
| 17 | 1131650,60 | 1651171,62 | 75° 52' 30,060" W | 10° 28' 54,685" N |

| | | | | |
|-----|------------|------------|-------------------|-------------------|
| 18 | 1108841,33 | 1651100,09 | 76° 5' 0,001" W | 10° 28' 54,946" N |
| 19 | 1106843,22 | 1651093,82 | 76° 6' 5,699" W | 10° 28' 54,945" N |
| 20 | 1106835,97 | 1653091,91 | 76° 6' 5,733" W | 10° 29' 59,967" N |
| 21 | 1106784,06 | 1667145,93 | 76° 6' 5,997" W | 10° 37' 37,312" N |
| 22 | 1106776,59 | 1669133,21 | 76° 6' 6,037" W | 10° 38' 41,982" N |
| 23 | 1108763,80 | 1669152,44 | 76° 5' 0,662" W | 10° 38' 42,402" N |
| 24 | 1111342,33 | 1669177,39 | 76° 3' 35,834" W | 10° 38' 42,942" N |
| 25 | 1111334,57 | 1671547,61 | 76° 3' 35,833" W | 10° 40' 0,072" N |
| 26 | 1111327,98 | 1673547,42 | 76° 3' 35,834" W | 10° 41' 5,149" N |
| 27 | 1113327,82 | 1673553,34 | 76° 2' 30,037" W | 10° 41' 5,125" N |
| 28 | 1115889,04 | 1673560,92 | 76° 1' 5,770" W | 10° 41' 5,089" N |
| 29 | 1115815,67 | 1694601,62 | 76° 1' 5,790" W | 10° 52' 29,768" N |
| 30 | 1115808,51 | 1696600,35 | 76° 1' 5,796" W | 10° 53' 34,807" N |
| 31 | 1117807,26 | 1696608,00 | 75° 59' 59,990" W | 10° 53' 34,827" N |
| 32 | 1124919,51 | 1696635,21 | 75° 56' 5,833" W | 10° 53' 34,865" N |
| 33 | 1124909,50 | 1699245,45 | 75° 56' 5,839" W | 10° 54' 59,801" N |
| 34 | 1124901,79 | 1701244,94 | 75° 56' 5,844" W | 10° 56' 4,863" N |
| 35 | 1126901,31 | 1701252,52 | 75° 55' 0,005" W | 10° 56' 4,862" N |
| 36 | 1129457,05 | 1701262,21 | 75° 53' 35,852" W | 10° 56' 4,854" N |
| 37 | 1129446,38 | 1703871,96 | 75° 53' 35,866" W | 10° 57' 29,773" N |
| 38 | 1129438,17 | 1705871,52 | 75° 53' 35,878" W | 10° 58' 34,837" N |
| 39 | 1131437,74 | 1705879,61 | 75° 52' 30,029" W | 10° 58' 34,842" N |
| 40 | 1133993,99 | 1705889,96 | 75° 51' 5,849" W | 10° 58' 34,843" N |
| 41 | 1133983,13 | 1708512,06 | 75° 51' 5,855" W | 11° 0' 0,162" N |
| 42 | 1133974,81 | 1710511,57 | 75° 51' 5,860" W | 11° 1' 5,223" N |
| 43 | 1135974,34 | 1710519,89 | 75° 50' 0,004" W | 11° 1' 5,226" N |
| 44 | 1145083,95 | 1710557,79 | 75° 44' 59,980" W | 11° 1' 5,187" N |
| 45 | 1154150,21 | 1710595,27 | 75° 40' 1,394" W | 11° 1' 5,060" N |
| 46 | 1156191,85 | 1710603,71 | 75° 38' 54,156" W | 11° 1' 5,019" N |
| 1' | 1154201,94 | 1708595,86 | 75° 40' 0,000" W | 11° 0' 0,000" N |
| 2' | 1154396,55 | 1667097,78 | 75° 39' 59,905" W | 10° 37' 29,795" N |
| 3' | 1145272,75 | 1667057,68 | 75° 45' 0,000" W | 10° 37' 29,798" N |
| 4' | 1145292,19 | 1662447,61 | 75° 45' 0,003" W | 10° 34' 59,796" N |
| 5' | 1140730,95 | 1662428,48 | 75° 47' 30,009" W | 10° 34' 59,795" N |
| 6' | 1140750,21 | 1657818,33 | 75° 47' 30,000" W | 10° 32' 29,787" N |
| 7' | 1131626,22 | 1657781,90 | 75° 52' 30,029" W | 10° 32' 29,781" N |
| 8' | 1131644,32 | 1653171,08 | 75° 52' 30,015" W | 10° 29' 59,747" N |
| 9' | 1108835,04 | 1653099,18 | 76° 5' 0,000" W | 10° 30' 0,000" N |
| 10' | 1108783,13 | 1657153,43 | 76° 5' 0,237" W | 10° 37' 37,350" N |
| 11' | 1113347,95 | 1667197,52 | 76° 2' 30,074" W | 10° 37' 38,300" N |
| 12' | 1113333,72 | 1671554,17 | 76° 2' 30,063" W | 10° 40' 0,070" N |
| 13' | 1117895,05 | 1671567,59 | 76° 0' 0,000" W | 10° 40' 0,000" N |
| 14' | 1117814,89 | 1694608,76 | 75° 59' 59,973" W | 10° 52' 29,771" N |
| 15' | 1126926,51 | 1694643,47 | 75° 55' 0,009" W | 10° 52' 29,808" N |
| 16' | 1126908,87 | 1699253,14 | 75° 55' 0,009" W | 10° 54' 59,803" N |
| 17' | 1131464,64 | 1699270,33 | 75° 52' 30,011" W | 10° 54' 59,784" N |
| 18' | 1131445,82 | 1703880,16 | 75° 52' 30,026" W | 10° 57' 29,782" N |
| 19' | 1136001,75 | 1703898,52 | 75° 50' 0,004" W | 10° 57' 29,778" N |
| 20' | 1135982,64 | 1708520,36 | 75° 50' 0,004" W | 11° 0' 0,165" N |
| 21' | 1138692,63 | 1708531,59 | 75° 48' 30,755" W | 11° 0' 0,161" N |
| 22' | 1145092,26 | 1708558,11 | 75° 45' 0,000" W | 11° 0' 0,123" N |

| | | | | |
|-----|------------|------------|------------------|-----------------|
| 23' | 1154201,94 | 1708595,86 | 75° 40' 0,000" W | 11° 0' 0,000" N |
|-----|------------|------------|------------------|-----------------|

Fuente: Suministrada por el solicitante; radicado externo EXTMI17- 26313 del 15 de junio de 2017.

Que en la solicitud se anexaron los siguientes documentos técnicos: i) solicitud formal ante la Dirección de Consulta Previa, ii) cuadro de coordenadas, donde se va a ejecutar el proyecto denominado: "ÁREA ADICIONAL DE BLOQUE SIN OFF 7", localizado en el Mar Caribe Frente a las costas de los departamentos del Atlántico y Bolívar.

Que revisado los archivos que reposan en esta Dirección frente al mencionado proyecto, se encontró lo siguiente.

Antecedentes:

1. La señora Claudia González Rondón, en su calidad de representante legal de la empresa SHELL EXPLORATION AND PRODUCTION COLOMBIA GMBH, SUCURSAL COLOMBIA, solicitó a la Dirección de Consulta Previa del Ministerio del Interior la certificación de presencia de comunidades étnicas para el área del proyecto: "PERFORACIÓN EXPLORATORIA DEL BLOQUE SIN OFF-7", mediante el radicado externo EXTMI16-0053153 del 12 de octubre del 2016.
2. La dirección de Consulta Previa del ministerio del interior en respuesta al radicado externo EXTMI16-0053153 del 12 de octubre del 2016, expidió la certificación No. 1339 del 25 de octubre del 2016, en la que certificó:

"PRIMERO. Que **no se registra presencia** de comunidades Indígenas, Minorías y Rom, en el área del proyecto: "PERFORACIÓN EXPLORATORIA DEL BLOQUE SIN OFF-7", localizado en el Mar Caribe Frente a las Costas de los Departamentos del Atlántico y Bolívar.

SEGUNDO. Que **no se registra presencia** de comunidades Negras, Afrocolombianas, Raizales y Palenqueras, en el área del proyecto: "PERFORACIÓN EXPLORATORIA DEL BLOQUE SIN OFF-7" localizado en el Mar Caribe Frente a las Costas de los Departamentos del Atlántico y Bolívar."

Que en un análisis inicial la Dirección de Consulta Previa, procedió a revisar en las bases de datos conforme a las coordenadas presentadas por el solicitante para el proyecto: "ÁREA ADICIONAL DE BLOQUE SIN OFF 7", localizado en el Mar Caribe Frente a las costas de los departamentos del Atlántico y Bolívar. Este análisis tuvo como objeto constatar la presencia o registro de comunidades étnicas que pudieran resultar afectadas. Las bases de datos consultadas fueron: i) Base cartográfica de resguardos indígenas constituidos (Incoder - Igac 2017), ii) Base cartográfica de Consejos Comunitarios constituidos (Incoder 2017), iii) Base de datos de la Dirección de Asuntos Indígenas, Minorías Étnicas y Rom (Mininterior 2017), iv) Base de datos de la Dirección de Comunidades Negras, Afrocolombianas, Raizales y Palenqueras (Mininterior 2015), v) Base de datos de Consulta Previa (Mininterior 2017).

Que con base en la información aportada y recogida se elaboró el informe técnico el día 16 de junio de 2017, en el cual se estableció lo siguiente:

"Se digitalizo en la base de datos geográfica de la Dirección de Consulta Previa las coordenadas aportadas por el solicitante en el sistema de coordenadas geográficas, Datum Magna, para el proyecto: "ÁREA ADICIONAL DE BLOQUE SIN OFF 7".

Para el ejercicio de análisis cartográfico se utilizó la cartografía básica y temática IGAC 2015, lo que permitió constatar que el área del proyecto se localiza en el Mar Caribe Frente a las Costas de los Departamentos de Atlántico y Bolívar. Por lo anterior es posible continuar con el trámite de la solicitud.

Actividades del proyecto:

"Actividad de perforación exploratoria Costa Afuera"

Como resultado de la consulta de las bases de datos (espacial y no espacial) de comunidades étnicas con que cuenta la Dirección de Consulta Previa y del análisis cartográfico realizado a partir del cruce de dicha información con los puntos de referencia espacial del proyecto: "**ÁREA ADICIONAL DE BLOQUE SIN OFF 7**", se evidenció que el proyecto en mención **no se traslapa** con comunidades étnicas.

De acuerdo con lo anterior, se establece que **no se registra presencia** de comunidades étnicas en el área del proyecto: "**ÁREA ADICIONAL DE BLOQUE SIN OFF 7**", localizado en el Mar Caribe Frente a las Costas de los Departamentos de Atlántico y Bolívar.

Finalmente, es importante resaltar que el proyecto "**ÁREA ADICIONAL DE BLOQUE SIN OFF 7**" es una adición de área al proyecto "**PERFORACIÓN EXPLORATORIA DEL BLOQUE SIN OFF-7**", por lo cual se indica que las dos áreas hacen referencia al mismo proyecto.

En mérito de lo anteriormente expuesto, esta Dirección,

CERTIFICA:

PRIMERO. Que **no se registra presencia** de comunidades Indígenas, Minorías y Rom, en el área del proyecto: "**ÁREA ADICIONAL DE BLOQUE SIN OFF 7**", localizado en el Mar Caribe Frente a las costas de los departamentos del Atlántico y Bolívar, identificado con las siguientes coordenadas:

| ID | Coordenadas Planas Magna Sirgas - Origen Oeste | | Coordenadas Geográficas WGS 84 | |
|----|--|------------|--------------------------------|-------------------|
| | Este | Norte | Longitud | Latitud |
| 1 | 1156191,85 | 1710603,71 | 75° 38' 54,156" W | 11° 1' 5,019" N |
| 2 | 1156201,58 | 1708605,58 | 75° 38' 54,150" W | 11° 0' 0,008" N |
| 3 | 1156396,39 | 1667106,82 | 75° 38' 54,130" W | 10° 37' 29,791" N |
| 4 | 1156405,42 | 1665106,72 | 75° 38' 54,135" W | 10° 36' 24,715" N |
| 5 | 1154405,32 | 1665097,96 | 75° 39' 59,915" W | 10° 36' 24,727" N |
| 6 | 1147280,90 | 1665066,76 | 75° 43' 54,229" W | 10° 36' 24,738" N |
| 7 | 1147291,88 | 1662456,00 | 75° 43' 54,239" W | 10° 34' 59,790" N |
| 8 | 1147300,26 | 1660456,29 | 75° 43' 54,247" W | 10° 33' 54,723" N |
| 9 | 1145300,56 | 1660447,94 | 75° 45' 0,007" W | 10° 33' 54,730" N |
| 10 | 1142738,94 | 1660437,23 | 75° 46' 24,246" W | 10° 33' 54,733" N |
| 11 | 1142749,83 | 1657826,65 | 75° 46' 24,246" W | 10° 32' 29,789" N |
| 12 | 1142758,13 | 1655826,68 | 75° 46' 24,247" W | 10° 31' 24,713" N |
| 13 | 1140758,18 | 1655818,73 | 75° 47' 30,007" W | 10° 31' 24,723" N |
| 14 | 1133633,56 | 1655790,40 | 75° 51' 24,276" W | 10° 31' 24,727" N |
| 15 | 1133643,79 | 1653178,89 | 75° 51' 24,273" W | 10° 29' 59,750" N |
| 16 | 1133651,59 | 1651177,90 | 75° 51' 24,272" W | 10° 28' 54,639" N |
| 17 | 1131650,60 | 1651171,62 | 75° 52' 30,060" W | 10° 28' 54,685" N |
| 18 | 1108841,33 | 1651100,09 | 76° 5' 0,001" W | 10° 28' 54,946" N |
| 19 | 1106843,22 | 1651093,82 | 76° 6' 5,699" W | 10° 28' 54,945" N |
| 20 | 1106835,97 | 1653091,91 | 76° 6' 5,733" W | 10° 29' 59,967" N |
| 21 | 1106784,06 | 1667145,93 | 76° 6' 5,997" W | 10° 37' 37,312" N |
| 22 | 1106776,59 | 1669133,21 | 76° 6' 6,037" W | 10° 38' 41,982" N |
| 23 | 1108763,80 | 1669152,44 | 76° 5' 0,662" W | 10° 38' 42,402" N |
| 24 | 1111342,33 | 1669177,39 | 76° 3' 35,834" W | 10° 38' 42,942" N |
| 25 | 1111334,57 | 1671547,61 | 76° 3' 35,833" W | 10° 40' 0,072" N |
| 26 | 1111327,98 | 1673547,42 | 76° 3' 35,834" W | 10° 41' 5,149" N |
| 27 | 1113327,82 | 1673553,34 | 76° 2' 30,037" W | 10° 41' 5,125" N |

| | | | | |
|-----|------------|------------|-------------------|-------------------|
| 28 | 1115889,04 | 1673560,92 | 76° 1' 5,770" W | 10° 41' 5,089" N |
| 29 | 1115815,67 | 1694601,62 | 76° 1' 5,790" W | 10° 52' 29,768" N |
| 30 | 1115808,51 | 1696600,35 | 76° 1' 5,796" W | 10° 53' 34,807" N |
| 31 | 1117807,26 | 1696608,00 | 75° 59' 59,990" W | 10° 53' 34,827" N |
| 32 | 1124919,51 | 1696635,21 | 75° 56' 5,833" W | 10° 53' 34,865" N |
| 33 | 1124909,50 | 1699245,45 | 75° 56' 5,839" W | 10° 54' 59,801" N |
| 34 | 1124901,79 | 1701244,94 | 75° 56' 5,844" W | 10° 56' 4,863" N |
| 35 | 1126901,31 | 1701252,52 | 75° 55' 0,005" W | 10° 56' 4,862" N |
| 36 | 1129457,05 | 1701262,21 | 75° 53' 35,852" W | 10° 56' 4,854" N |
| 37 | 1129446,38 | 1703871,96 | 75° 53' 35,866" W | 10° 57' 29,773" N |
| 38 | 1129438,17 | 1705871,52 | 75° 53' 35,878" W | 10° 58' 34,837" N |
| 39 | 1131437,74 | 1705879,61 | 75° 52' 30,029" W | 10° 58' 34,842" N |
| 40 | 1133993,99 | 1705889,96 | 75° 51' 5,849" W | 10° 58' 34,843" N |
| 41 | 1133983,13 | 1708512,06 | 75° 51' 5,855" W | 11° 0' 0,162" N |
| 42 | 1133974,81 | 1710511,57 | 75° 51' 5,860" W | 11° 1' 5,223" N |
| 43 | 1135974,34 | 1710519,89 | 75° 50' 0,004" W | 11° 1' 5,226" N |
| 44 | 1145083,95 | 1710557,79 | 75° 44' 59,980" W | 11° 1' 5,187" N |
| 45 | 1154150,21 | 1710595,27 | 75° 40' 1,394" W | 11° 1' 5,060" N |
| 46 | 1156191,85 | 1710603,71 | 75° 38' 54,156" W | 11° 1' 5,019" N |
| 1' | 1154201,94 | 1708595,86 | 75° 40' 0,000" W | 11° 0' 0,000" N |
| 2' | 1154396,55 | 1667097,78 | 75° 39' 59,905" W | 10° 37' 29,795" N |
| 3' | 1145272,75 | 1667057,68 | 75° 45' 0,000" W | 10° 37' 29,798" N |
| 4' | 1145292,19 | 1662447,61 | 75° 45' 0,003" W | 10° 34' 59,796" N |
| 5' | 1140730,95 | 1662428,48 | 75° 47' 30,009" W | 10° 34' 59,795" N |
| 6' | 1140750,21 | 1657818,33 | 75° 47' 30,000" W | 10° 32' 29,787" N |
| 7' | 1131626,22 | 1657781,90 | 75° 52' 30,029" W | 10° 32' 29,781" N |
| 8' | 1131644,32 | 1653171,08 | 75° 52' 30,015" W | 10° 29' 59,747" N |
| 9' | 1108835,04 | 1653099,18 | 76° 5' 0,000" W | 10° 30' 0,000" N |
| 10' | 1108783,13 | 1667153,43 | 76° 5' 0,237" W | 10° 37' 37,350" N |
| 11' | 1113347,95 | 1667197,52 | 76° 2' 30,074" W | 10° 37' 38,300" N |
| 12' | 1113333,72 | 1671554,17 | 76° 2' 30,063" W | 10° 40' 0,070" N |
| 13' | 1117895,05 | 1671567,59 | 76° 0' 0,000" W | 10° 40' 0,000" N |
| 14' | 1117814,89 | 1694608,76 | 75° 59' 59,973" W | 10° 52' 29,771" N |
| 15' | 1126926,51 | 1694643,47 | 75° 55' 0,009" W | 10° 52' 29,808" N |
| 16' | 1126908,87 | 1699253,14 | 75° 55' 0,009" W | 10° 54' 59,803" N |
| 17' | 1131464,64 | 1699270,33 | 75° 52' 30,011" W | 10° 54' 59,784" N |
| 18' | 1131445,82 | 1703880,16 | 75° 52' 30,026" W | 10° 57' 29,782" N |
| 19' | 1136001,75 | 1703898,52 | 75° 50' 0,004" W | 10° 57' 29,778" N |
| 20' | 1135982,64 | 1708520,36 | 75° 50' 0,004" W | 11° 0' 0,165" N |
| 21' | 1138692,63 | 1708531,59 | 75° 48' 30,755" W | 11° 0' 0,161" N |
| 22' | 1145092,26 | 1708558,11 | 75° 45' 0,000" W | 11° 0' 0,123" N |
| 23' | 1154201,94 | 1708595,86 | 75° 40' 0,000" W | 11° 0' 0,000" N |

Fuente: Suministrada por el solicitante; radicado externo EXTM17- 26313 del 15 de junio de 2017.

SEGUNDO. Que no se registra presencia de comunidades Negras, Afrocolombianas, Raizales y Palenqueras, en el área del proyecto: "ÁREA ADICIONAL DE BLOQUE SIN OFF 7", localizado en el Mar Caribe Frente a las costas de los departamentos del Atlántico y Bolívar, identificado con las siguientes coordenadas:

| ID | Coordenadas Planas Magna Sirgas - Origen Oeste | Coordenadas Geográficas WGS 84 |
|----|--|--------------------------------|
|----|--|--------------------------------|

| | Este | Norte | Longitud | Latitud |
|----|------------|------------|-------------------|-------------------|
| 1 | 1156191,85 | 1710603,71 | 75° 38' 54,156" W | 11° 1' 5,019" N |
| 2 | 1156201,58 | 1708605,58 | 75° 38' 54,150" W | 11° 0' 0,008" N |
| 3 | 1156396,39 | 1667106,82 | 75° 38' 54,130" W | 10° 37' 29,791" N |
| 4 | 1156405,42 | 1665106,72 | 75° 38' 54,135" W | 10° 36' 24,715" N |
| 5 | 1154405,32 | 1665097,96 | 75° 39' 59,915" W | 10° 36' 24,727" N |
| 6 | 1147280,90 | 1665066,76 | 75° 43' 54,229" W | 10° 36' 24,738" N |
| 7 | 1147291,88 | 1662456,00 | 75° 43' 54,239" W | 10° 34' 59,790" N |
| 8 | 1147300,26 | 1660456,29 | 75° 43' 54,247" W | 10° 33' 54,723" N |
| 9 | 1145300,56 | 1660447,94 | 75° 45' 0,007" W | 10° 33' 54,730" N |
| 10 | 1142738,94 | 1660437,23 | 75° 46' 24,246" W | 10° 33' 54,733" N |
| 11 | 1142749,83 | 1657826,65 | 75° 46' 24,246" W | 10° 32' 29,789" N |
| 12 | 1142758,13 | 1655826,68 | 75° 46' 24,247" W | 10° 31' 24,713" N |
| 13 | 1140758,18 | 1655818,73 | 75° 47' 30,007" W | 10° 31' 24,723" N |
| 14 | 1133633,56 | 1655790,40 | 75° 51' 24,276" W | 10° 31' 24,727" N |
| 15 | 1133643,79 | 1653178,89 | 75° 51' 24,273" W | 10° 29' 59,750" N |
| 16 | 1133651,59 | 1651177,90 | 75° 51' 24,272" W | 10° 28' 54,639" N |
| 17 | 1131650,60 | 1651171,62 | 75° 52' 30,060" W | 10° 28' 54,685" N |
| 18 | 1108841,33 | 1651100,09 | 76° 5' 0,001" W | 10° 28' 54,946" N |
| 19 | 1106843,22 | 1651093,82 | 76° 6' 5,699" W | 10° 28' 54,945" N |
| 20 | 1106835,97 | 1653091,91 | 76° 6' 5,733" W | 10° 29' 59,967" N |
| 21 | 1106784,06 | 1667145,93 | 76° 6' 5,997" W | 10° 37' 37,312" N |
| 22 | 1106776,59 | 1669133,21 | 76° 6' 6,037" W | 10° 38' 41,982" N |
| 23 | 1108763,80 | 1669152,44 | 76° 5' 0,662" W | 10° 38' 42,402" N |
| 24 | 1111342,33 | 1669177,39 | 76° 3' 35,834" W | 10° 38' 42,942" N |
| 25 | 1111334,57 | 1671547,61 | 76° 3' 35,833" W | 10° 40' 0,072" N |
| 26 | 1111327,98 | 1673547,42 | 76° 3' 35,834" W | 10° 41' 5,149" N |
| 27 | 1113327,82 | 1673553,34 | 76° 2' 30,037" W | 10° 41' 5,125" N |
| 28 | 1115889,04 | 1673560,92 | 76° 1' 5,770" W | 10° 41' 5,089" N |
| 29 | 1115815,67 | 1694601,62 | 76° 1' 5,790" W | 10° 52' 29,768" N |
| 30 | 1115808,51 | 1696600,35 | 76° 1' 5,796" W | 10° 53' 34,807" N |
| 31 | 1117807,26 | 1696608,00 | 75° 59' 59,990" W | 10° 53' 34,827" N |
| 32 | 1124919,51 | 1696635,21 | 75° 56' 5,833" W | 10° 53' 34,865" N |
| 33 | 1124909,50 | 1699245,45 | 75° 56' 5,839" W | 10° 54' 59,801" N |
| 34 | 1124901,79 | 1701244,94 | 75° 56' 5,844" W | 10° 56' 4,863" N |
| 35 | 1126901,31 | 1701252,52 | 75° 55' 0,005" W | 10° 56' 4,862" N |
| 36 | 1129457,05 | 1701262,21 | 75° 53' 35,852" W | 10° 56' 4,854" N |
| 37 | 1129446,38 | 1703871,96 | 75° 53' 35,866" W | 10° 57' 29,773" N |
| 38 | 1129438,17 | 1705871,52 | 75° 53' 35,878" W | 10° 58' 34,837" N |
| 39 | 1131437,74 | 1705879,61 | 75° 52' 30,029" W | 10° 58' 34,842" N |
| 40 | 1133993,99 | 1705889,96 | 75° 51' 5,849" W | 10° 58' 34,843" N |
| 41 | 1133983,13 | 1708512,06 | 75° 51' 5,855" W | 11° 0' 0,162" N |
| 42 | 1133974,81 | 1710511,57 | 75° 51' 5,860" W | 11° 1' 5,223" N |
| 43 | 1135974,34 | 1710519,89 | 75° 50' 0,004" W | 11° 1' 5,226" N |
| 44 | 1145083,95 | 1710557,79 | 75° 44' 59,980" W | 11° 1' 5,187" N |
| 45 | 1154150,21 | 1710595,27 | 75° 40' 1,394" W | 11° 1' 5,060" N |
| 46 | 1156191,85 | 1710603,71 | 75° 38' 54,156" W | 11° 1' 5,019" N |
| 1' | 1154201,94 | 1708595,86 | 75° 40' 0,000" W | 11° 0' 0,000" N |
| 2' | 1154396,55 | 1667097,78 | 75° 39' 59,905" W | 10° 37' 29,795" N |
| 3' | 1145272,75 | 1667057,68 | 75° 45' 0,000" W | 10° 37' 29,798" N |
| 4' | 1145292,19 | 1662447,61 | 75° 45' 0,003" W | 10° 34' 59,796" N |

| | | | | |
|-----|------------|------------|-------------------|-------------------|
| 5' | 1140730,95 | 1662428,48 | 75° 47' 30,009" W | 10° 34' 59,795" N |
| 6' | 1140750,21 | 1657818,33 | 75° 47' 30,000" W | 10° 32' 29,787" N |
| 7' | 1131626,22 | 1657781,90 | 75° 52' 30,029" W | 10° 32' 29,781" N |
| 8' | 1131644,32 | 1653171,08 | 75° 52' 30,015" W | 10° 29' 59,747" N |
| 9' | 1108835,04 | 1653099,18 | 76° 5' 0,000" W | 10° 30' 0,000" N |
| 10' | 1108783,13 | 1667153,43 | 76° 5' 0,237" W | 10° 37' 37,350" N |
| 11' | 1113347,95 | 1667197,52 | 76° 2' 30,074" W | 10° 37' 38,300" N |
| 12' | 1113333,72 | 1671554,17 | 76° 2' 30,063" W | 10° 40' 0,070" N |
| 13' | 1117895,05 | 1671567,59 | 76° 0' 0,000" W | 10° 40' 0,000" N |
| 14' | 1117814,89 | 1694608,76 | 75° 59' 59,973" W | 10° 52' 29,771" N |
| 15' | 1126926,51 | 1694643,47 | 75° 55' 0,009" W | 10° 52' 29,808" N |
| 16' | 1126908,87 | 1699253,14 | 75° 55' 0,009" W | 10° 54' 59,803" N |
| 17' | 1131464,64 | 1699270,33 | 75° 52' 30,011" W | 10° 54' 59,784" N |
| 18' | 1131445,82 | 1703880,16 | 75° 52' 30,026" W | 10° 57' 29,782" N |
| 19' | 1136001,75 | 1703898,52 | 75° 50' 0,004" W | 10° 57' 29,778" N |
| 20' | 1135982,64 | 1708520,36 | 75° 50' 0,004" W | 11° 0' 0,165" N |
| 21' | 1138692,63 | 1708531,59 | 75° 48' 30,755" W | 11° 0' 0,161" N |
| 22' | 1145092,26 | 1708558,11 | 75° 45' 0,000" W | 11° 0' 0,123" N |
| 23' | 1154201,94 | 1708595,86 | 75° 40' 0,000" W | 11° 0' 0,000" N |

Fuente: Suministrada por el solicitante; radicado externo EXTM17- 26313 del 15 de junio de 2017.

TERCERO. Que la información sobre la cual se expide la presente certificación aplica específicamente para las coordenadas y las características técnicas relacionadas y entregadas por el solicitante, a través del oficio con radicado externo EXTM17-26313, del 15 de junio de 2017, para el proyecto: "ÁREA ADICIONAL DE BLOQUE SIN OFF 7", localizado en el Mar Caribe Frente a las costas de los departamentos del Atlántico y Bolívar, identificado con las siguientes coordenadas:


| ID | Coordenadas Planas Magna Sirgas - Origen Oeste | | Coordenadas Geográficas WGS 84 | |
|----|--|------------|--------------------------------|-------------------|
| | Este | Norte | Longitud | Latitud |
| 1 | 1156191,85 | 1710603,71 | 75° 38' 54,156" W | 11° 1' 5,019" N |
| 2 | 1156201,58 | 1708605,58 | 75° 38' 54,150" W | 11° 0' 0,008" N |
| 3 | 1156396,39 | 1667106,82 | 75° 38' 54,130" W | 10° 37' 29,791" N |
| 4 | 1156405,42 | 1665106,72 | 75° 38' 54,135" W | 10° 36' 24,715" N |
| 5 | 1154405,32 | 1665097,96 | 75° 39' 59,915" W | 10° 36' 24,727" N |
| 6 | 1147280,90 | 1665066,76 | 75° 43' 54,229" W | 10° 36' 24,738" N |
| 7 | 1147291,88 | 1662456,00 | 75° 43' 54,239" W | 10° 34' 59,790" N |
| 8 | 1147300,26 | 1660456,29 | 75° 43' 54,247" W | 10° 33' 54,723" N |
| 9 | 1145300,56 | 1660447,94 | 75° 45' 0,007" W | 10° 33' 54,730" N |
| 10 | 1142738,94 | 1660437,23 | 75° 46' 24,246" W | 10° 33' 54,733" N |
| 11 | 1142749,83 | 1657826,65 | 75° 46' 24,246" W | 10° 32' 29,789" N |
| 12 | 1142758,13 | 1655826,68 | 75° 46' 24,247" W | 10° 31' 24,713" N |
| 13 | 1140758,18 | 1655818,73 | 75° 47' 30,007" W | 10° 31' 24,723" N |
| 14 | 1133633,56 | 1655790,40 | 75° 51' 24,276" W | 10° 31' 24,727" N |
| 15 | 1133643,79 | 1653178,89 | 75° 51' 24,273" W | 10° 29' 59,750" N |
| 16 | 1133651,59 | 1651177,90 | 75° 51' 24,272" W | 10° 28' 54,639" N |
| 17 | 1131650,60 | 1651171,62 | 75° 52' 30,060" W | 10° 28' 54,685" N |
| 18 | 1108841,33 | 1651100,09 | 76° 5' 0,001" W | 10° 28' 54,946" N |
| 19 | 1106843,22 | 1651093,82 | 76° 6' 5,699" W | 10° 28' 54,945" N |
| 20 | 1106835,97 | 1653091,91 | 76° 6' 5,733" W | 10° 29' 59,967" N |



| | | | | |
|-----|------------|------------|-------------------|-------------------|
| 21 | 1106784,06 | 1667145,93 | 76° 6' 5,997" W | 10° 37' 37,312" N |
| 22 | 1106776,59 | 1669133,21 | 76° 6' 6,037" W | 10° 38' 41,982" N |
| 23 | 1108763,80 | 1669152,44 | 76° 5' 0,662" W | 10° 38' 42,402" N |
| 24 | 1111342,33 | 1669177,39 | 76° 3' 35,834" W | 10° 38' 42,942" N |
| 25 | 1111334,57 | 1671547,61 | 76° 3' 35,833" W | 10° 40' 0,072" N |
| 26 | 1111327,98 | 1673547,42 | 76° 3' 35,834" W | 10° 41' 5,149" N |
| 27 | 1113327,82 | 1673553,34 | 76° 2' 30,037" W | 10° 41' 5,125" N |
| 28 | 1115889,04 | 1673560,92 | 76° 1' 5,770" W | 10° 41' 5,089" N |
| 29 | 1115815,67 | 1694601,62 | 76° 1' 5,790" W | 10° 52' 29,768" N |
| 30 | 1115808,51 | 1696600,35 | 76° 1' 5,796" W | 10° 53' 34,807" N |
| 31 | 1117807,26 | 1696608,00 | 75° 59' 59,990" W | 10° 53' 34,827" N |
| 32 | 1124919,51 | 1696635,21 | 75° 56' 5,833" W | 10° 53' 34,865" N |
| 33 | 1124909,50 | 1699245,45 | 75° 56' 5,839" W | 10° 54' 59,801" N |
| 34 | 1124901,79 | 1701244,94 | 75° 56' 5,844" W | 10° 56' 4,863" N |
| 35 | 1126901,31 | 1701252,52 | 75° 55' 0,005" W | 10° 56' 4,862" N |
| 36 | 1129457,05 | 1701262,21 | 75° 53' 35,852" W | 10° 56' 4,854" N |
| 37 | 1129446,38 | 1703871,96 | 75° 53' 35,866" W | 10° 57' 29,773" N |
| 38 | 1129438,17 | 1705871,52 | 75° 53' 35,878" W | 10° 58' 34,837" N |
| 39 | 1131437,74 | 1705879,61 | 75° 52' 30,029" W | 10° 58' 34,842" N |
| 40 | 1133993,99 | 1705889,96 | 75° 51' 5,849" W | 10° 58' 34,843" N |
| 41 | 1133983,13 | 1708512,06 | 75° 51' 5,855" W | 11° 0' 0,162" N |
| 42 | 1133974,81 | 1710511,57 | 75° 51' 5,860" W | 11° 1' 5,223" N |
| 43 | 1135974,34 | 1710519,89 | 75° 50' 0,004" W | 11° 1' 5,226" N |
| 44 | 1145083,95 | 1710557,79 | 75° 44' 59,980" W | 11° 1' 5,187" N |
| 45 | 1154150,21 | 1710595,27 | 75° 40' 1,394" W | 11° 1' 5,060" N |
| 46 | 1156191,85 | 1710603,71 | 75° 38' 54,156" W | 11° 1' 5,019" N |
| 1' | 1154201,94 | 1708595,86 | 75° 40' 0,000" W | 11° 0' 0,000" N |
| 2' | 1154396,55 | 1667097,78 | 75° 39' 59,905" W | 10° 37' 29,795" N |
| 3' | 1145272,75 | 1667057,68 | 75° 45' 0,000" W | 10° 37' 29,798" N |
| 4' | 1145292,19 | 1662447,61 | 75° 45' 0,003" W | 10° 34' 59,796" N |
| 5' | 1140730,95 | 1662428,48 | 75° 47' 30,009" W | 10° 34' 59,795" N |
| 6' | 1140750,21 | 1657818,33 | 75° 47' 30,000" W | 10° 32' 29,787" N |
| 7' | 1131626,22 | 1657781,90 | 75° 52' 30,029" W | 10° 32' 29,781" N |
| 8' | 1131644,32 | 1653171,08 | 75° 52' 30,015" W | 10° 29' 59,747" N |
| 9' | 1108835,04 | 1653099,18 | 76° 5' 0,000" W | 10° 30' 0,000" N |
| 10' | 1108783,13 | 1667153,43 | 76° 5' 0,237" W | 10° 37' 37,350" N |
| 11' | 1113347,95 | 1667197,52 | 76° 2' 30,074" W | 10° 37' 38,300" N |
| 12' | 1113333,72 | 1671554,17 | 76° 2' 30,063" W | 10° 40' 0,070" N |
| 13' | 1117895,05 | 1671567,59 | 76° 0' 0,000" W | 10° 40' 0,000" N |
| 14' | 1117814,89 | 1694608,76 | 75° 59' 59,973" W | 10° 52' 29,771" N |
| 15' | 1126926,51 | 1694643,47 | 75° 55' 0,009" W | 10° 52' 29,808" N |
| 16' | 1126908,87 | 1699253,14 | 75° 55' 0,009" W | 10° 54' 59,803" N |
| 17' | 1131464,64 | 1699270,33 | 75° 52' 30,011" W | 10° 54' 59,784" N |
| 18' | 1131445,82 | 1703880,16 | 75° 52' 30,026" W | 10° 57' 29,782" N |
| 19' | 1136001,75 | 1703898,52 | 75° 50' 0,004" W | 10° 57' 29,778" N |
| 20' | 1135982,64 | 1708520,36 | 75° 50' 0,004" W | 11° 0' 0,165" N |
| 21' | 1138692,63 | 1708531,59 | 75° 48' 30,755" W | 11° 0' 0,161" N |
| 22' | 1145092,26 | 1708558,11 | 75° 45' 0,000" W | 11° 0' 0,123" N |
| 23' | 1154201,94 | 1708595,86 | 75° 40' 0,000" W | 11° 0' 0,000" N |

Fuente: Suministrada por el solicitante; radicado externo EXTMH7- 26313 del 15 de junio de 2017.

CUARTO. Contra el presente acto administrativo procede el recurso de reposición, el cual deberá interponerse por escrito en la diligencia de notificación personal, o dentro de los diez (10) días siguientes a ella, o a la notificación por aviso, ante esta Dirección, de conformidad con lo establecido en el artículo 76 de la Ley 1437 de 2011 (Código de Procedimiento Administrativo y de lo Contencioso Administrativo).

COMUNÍQUESE Y NOTIFIQUESE


JORGE ENECER GONZÁLEZ PERTUZ
Director de Consulta Previa

Elaboró: Richard F Sintura. Abg. D.C.P. 
Revisó: Luis Fernando Mora. Líder Área de Certificaciones
Olga Beatriz Forero Gómez - Abogada D.C.P. 

T.R.D. 2500.09.06