



MINISTERIO DEL INTERIOR

0660

22 JUN 2017

CERTIFICACIÓN NÚMERO _____ DE _____

“Sobre la presencia o no de comunidades étnicas en las zonas de proyectos, obras o actividades a realizarse”.

EL DIRECTOR DE CONSULTA PREVIA

En ejercicio de las facultades legales y reglamentarias en especial, las conferidas en el artículo 16 del numeral 5 del Decreto 2893 de 2011 y la Resolución 0755 del 15 de mayo de 2017, y Acta de Posesión del 16 de mayo de 2017 y,

CONSIDERANDO:

Que se recibió en el Ministerio del Interior el día 25 de mayo de 2017, el oficio con radicado externo **EXTMI17- 22597**, por medio del cual el señor ANDRES FELIPE FLOREZ VALDERRAMA, identificado con cedula de ciudadanía No. 1.152.435.683 de Medellín, solicita se expida certificación de presencia o no de comunidades étnicas en el área del proyecto: **“ESTUDIO DE IMPACTO AMBIENTAL (EIA) PROYECTO MINERO EN EL TÍTULO MINERO 6167 Y REGISTRO MINERO HGIE-06”**, localizado en jurisdicción del municipio de Zaragoza, en el departamento de Antioquia, identificado con las siguientes coordenadas:

ID	COOR_Y	COOR_X
1	1.312.280,81	910.000,00
2	1.311.007,63	910.000,00
3	1.311.007,63	912.289,94
4	1.310.000,00	912.289,94
5	1.310.000,00	915.000,00
6	1.313.260,59	915.000,00
7	1.312.458,00	914.710,50
8	1.312.450,00	914.710,00
9	1.312.271,00	914.710,00
10	1.312.271,00	914.390,00
11	1.311.968,00	914.390,00
12	1.311.968,00	914.710,00
13	1.310.950,00	914.710,00
14	1.310.950,00	913.710,00
15	1.311.762,63	913.710,00
16	1.312.125,25	913.710,00
17	1.312.158,38	913.710,00
18	1.312.158,38	913.359,44
19	1.312.572,38	913.359,44
20	1.312.572,38	913.164,44
21	1.312.687,38	913.164,44
22	1.313.978,63	913.250,94
23	1.314.000,00	913.250,94
24	1.314.000,00	913.240,38
25	1.314.175,75	913.260,43

26	1.314.178,50	913.229,00
27	1.314.263,63	912.256,50
28	1.314.265,75	912.232,75
29	1.314.000,00	912.200,00
30	1.314.000,00	911.999,50
31	1.316.226,38	911.999,25
32	1.316.226,38	912.243,46
33	1.316.290,38	912.249,06
34	1.318.003,00	912.398,91
35	1.318.003,00	912.388,00
36	1.318.003,00	911.007,00
37	1.320.000,00	911.007,00
38	1.320.000,00	910.836,37
39	1.319.098,88	910.025,00
40	1.319.071,11	910.000,00
41	1.317.385,00	910.000,00
42	1.317.385,00	910.506,06
43	1.316.928,88	910.506,06
44	1.316.928,88	910.526,31
45	1.316.928,88	910.738,31
46	1.316.628,88	910.738,31
47	1.316.628,88	910.338,31
48	1.316.664,88	910.338,31
49	1.316.685,00	910.338,31
50	1.316.685,00	910.000,00
51	1.315.998,00	910.000,00
52	1.315.998,00	910.024,50
53	1.315.998,00	910.496,50
54	1.315.498,00	910.496,50
55	1.315.498,00	910.024,50
56	1.315.498,00	910.000,00
57	1.312.830,96	910.000,00
58	1.312.304,00	910.202,00

Fuente: Suministrada por el solicitante; radicado externo EXTM17- 22597 del 25 de mayo de 2017.

Que en la solicitud se anexaron los siguientes documentos técnicos: i) solicitud formal ante la Dirección de Consulta Previa, ii) cuadro de coordenadas, donde se va a ejecutar el proyecto denominado: **"ESTUDIO DE IMPACTO AMBIENTAL (EIA) PROYECTO MINERO EN EL TÍTULO MINERO 6167 Y REGISTRO MINERO HGIE-06"**, localizado en jurisdicción del municipio de Zaragoza, en el departamento de Antioquia.

Que en un análisis inicial la Dirección de Consulta Previa, procedió a revisar en las bases de datos conforme a las coordenadas presentadas por el solicitante para el proyecto: **"ESTUDIO DE IMPACTO AMBIENTAL (EIA) PROYECTO MINERO EN EL TÍTULO MINERO 6167 Y REGISTRO MINERO HGIE-06"**, localizado en jurisdicción del municipio de Zaragoza, en el departamento de Antioquia. Este análisis tuvo como objeto constatar la presencia o registro de comunidades étnicas que pudieran resultar afectadas. Las bases de datos consultadas fueron: i) Base cartográfica de resguardos indígenas constituidos (Incoder - Igac 2017), ii) Base cartográfica de Consejos Comunitarios constituidos (Incoder 2017), iii) Base de datos de la Dirección de Asuntos Indígenas, Minorías Étnicas y Rom (Mininterior 2017), iv) Base de datos de la Dirección de Comunidades Negras, Afrocolombianas, Raizales y Palenqueras (Mininterior 2017), v) Base de datos de Consulta Previa (Mininterior 2017).

Que con base en la información aportada y recogida se elaboró el informe técnico el día 08 de junio de 2017, en el cual se estableció lo siguiente:

"Se digitalizo en la base de datos de la Dirección de Consulta Previa las coordenadas suministradas por el solicitante para el proyecto "Estudio de Impacto Ambiental (EIA) Proyecto Minero en el título minero 6167 y Registro Minero HGIE-06" usando el Sistema Magna Sirgas Origen Bogotá.

Para el ejercicio de análisis cartográfico se utilizó la cartografía básica y temática IGAC 2015, lo que permitió constatar que el proyecto se localiza en el municipio de Zaragoza, departamento de Antioquia, por lo tanto es posible continuar con el trámite de la solicitud.

Actividades del proyecto:

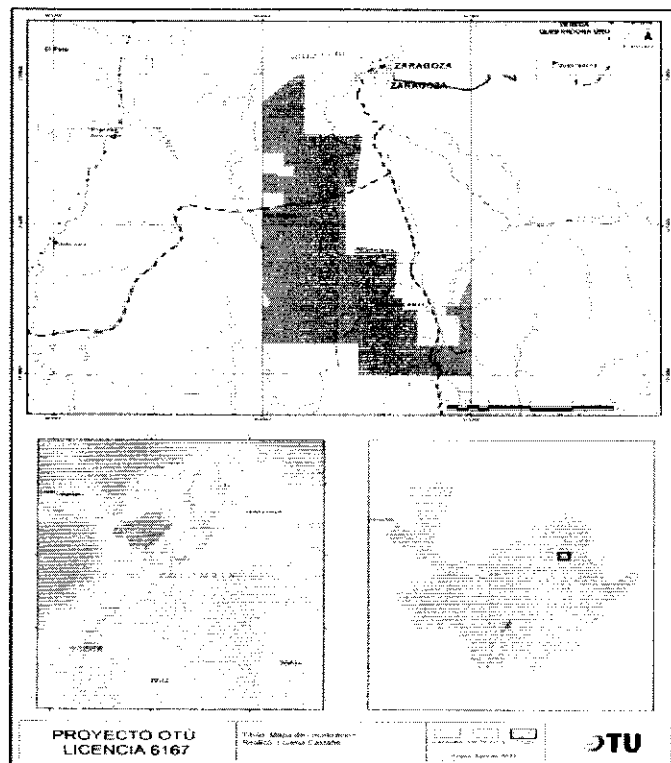
“Se realizará el Estudio de Impacto Ambiental de acuerdo a los términos de referencia para la elaboración de estudios de Impacto ambiental en proyectos de explotación minera (Resolución 2206 – 27 de Diciembre de 2016).

La licencia 6167 hace parte del sector El Limón, que corresponde a la zona norte del proyecto Otú; se localiza al lado izquierdo de la vía que conduce de Zaragoza a Machuca en las Veredas Limón adentro y El Retiro.

La licencia presenta tanto minería aluvial como vetiforme, las minas aluviales importantes son Tapias y el Retiro y las minas de veta significativas son La Diamantina, Los Delirios y El Alacrán las cuales tienen valores significativos. Actualmente la mina La Diamantina se encuentra derrumbada. Los datos de muestreo y los levantamientos de estas minas se tomaron de trabajos anteriores realizados por la empresa Continental Gold en el 2008 – 2009.

El proyecto OTU en su zona norte se encuentra ubicado en los municipios de Zaragoza, El Bagre y Caucaasia, en la subregión del Bajo Cauca Antioqueño; al casco urbano de Zaragoza se accede por vía terrestre totalmente pavimentada desde Medellín tomando la vía a la Costa Atlántica, hasta el municipio de Caucaasia en donde se desvía hacia El Bagre, evitando el desvío en Escarrelao, en un recorrido de aproximadamente 7 horas; por vía aérea desde Medellín hasta El Bagre y por vía fluvial a través del río Nechí.

El trabajo de licenciamiento ambiental consistirá en realizar inicialmente recorridos por las quebradas y caminos de herradura, visitas a los trabajos mineros que se encuentran dentro del título tanto vetiformes como aluviales. Estos recorridos tienen por objetivo la recolección de información ambiental, geológica, geomorfológica, hidrológica, faunística, florística y social suficiente para elaborar un panorama u hoja de ruta para el trabajo de licenciamiento ambiental.



Mapa de localización licencia 6167

Posteriormente realizar los análisis de los componentes se debe hacer la caracterización social, implementar los mecanismos de participación y definir los impactos ambientales en el área social asociados y/o relacionados con la demanda de recursos naturales y asociado a los servicios ecosistémicos.”

Handwritten signature or initials.

Como resultado de la consulta de las bases de datos (espacial y no espacial) de comunidades étnicas disponibles en la Dirección de Consulta Previa, se evidenció que el polígono ubicado en el municipio de Zaragoza, departamento de Antioquia, correspondiente al proyecto **"Estudio de Impacto Ambiental (EIA) Proyecto Minero en el título minero 6167 y Registro Minero HGIE-06"** se registra la presencia de las siguiente comunidad étnicas:

- Consejo Comunitario Pueblo Nuevo constituido por el Instituto Colombiano de la Reforma Agraria (INCORA) mediante la resolución No. 2540 del 23 de diciembre de 2002.
- Consejo Comunitario El Aguacate constituido por el Instituto Colombiano de la Reforma Agraria (INCORA) mediante la resolución No. 2542 del 23 de diciembre de 2002.
- Consejo Comunitario El Retiro registrado ante la Alcaldía municipal de Zaragoza, departamento de Antioquia.
- Consejo Comunitario Afrodescendiente La Porquera del municipio de Zaragoza, Antioquia, registrado ante la Alcaldía municipal de Zaragoza, departamento de Antioquia.

Por lo anterior, se concluye que para el proyecto **"Estudio de Impacto Ambiental (EIA) Proyecto Minero en el título minero 6167 y Registro Minero HGIE-06"** se registra presencia de comunidades étnicas".

En mérito de lo anteriormente expuesto, esta Dirección,

CERTIFICA:

PRIMERO. Que no se registra presencia de comunidades Indígenas, Minorías y Rom, en el área del proyecto: **"ESTUDIO DE IMPACTO AMBIENTAL (EIA) PROYECTO MINERO EN EL TÍTULO MINERO 6167 Y REGISTRO MINERO HGIE-06"**, localizado en jurisdicción del municipio de Zaragoza, en el departamento de Antioquia, identificado con las siguientes coordenadas:

ID	COOR_Y	COOR_X
1	1.312.280,81	910.000,00
2	1.311.007,63	910.000,00
3	1.311.007,63	912.289,94
4	1.310.000,00	912.289,94
5	1.310.000,00	915.000,00
6	1.313.260,59	915.000,00
7	1.312.458,00	914.710,50
8	1.312.450,00	914.710,00
9	1.312.271,00	914.710,00
10	1.312.271,00	914.390,00
11	1.311.968,00	914.390,00
12	1.311.968,00	914.710,00
13	1.310.950,00	914.710,00
14	1.310.950,00	913.710,00
15	1.311.762,63	913.710,00
16	1.312.125,25	913.710,00
17	1.312.158,38	913.710,00
18	1.312.158,38	913.359,44
19	1.312.572,38	913.359,44
20	1.312.572,38	913.164,44
21	1.312.687,38	913.164,44
22	1.313.978,63	913.250,94
23	1.314.000,00	913.250,94
24	1.314.000,00	913.240,38

25	1.314.175,75	913.260,43
26	1.314.178,50	913.229,00
27	1.314.263,63	912.256,50
28	1.314.265,75	912.232,75
29	1.314.000,00	912.200,00
30	1.314.000,00	911.999,50
31	1.316.226,38	911.999,25
32	1.316.226,38	912.243,46
33	1.316.290,38	912.249,06
34	1.318.003,00	912.398,91
35	1.318.003,00	912.388,00
36	1.318.003,00	911.007,00
37	1.320.000,00	911.007,00
38	1.320.000,00	910.836,37
39	1.319.098,88	910.025,00
40	1.319.071,11	910.000,00
41	1.317.385,00	910.000,00
42	1.317.385,00	910.506,06
43	1.316.928,88	910.506,06
44	1.316.928,88	910.526,31
45	1.316.928,88	910.738,31
46	1.316.628,88	910.738,31
47	1.316.628,88	910.338,31
48	1.316.664,88	910.338,31
49	1.316.685,00	910.338,31
50	1.316.685,00	910.000,00
51	1.315.998,00	910.000,00
52	1.315.998,00	910.024,50
53	1.315.998,00	910.496,50
54	1.315.498,00	910.496,50
55	1.315.498,00	910.024,50
56	1.315.498,00	910.000,00
57	1.312.830,96	910.000,00
58	1.312.304,00	910.202,00

Fuente: Suministrada por el solicitante; radicado externo EXTM117- 22597 del 25 de mayo de 2017.

SEGUNDO. Que se registra presencia de los siguientes Consejos Comunitarios:

1. Consejo Comunitario **Pueblo Nuevo** constituido por el Instituto Colombiano de la Reforma Agraria (INCORA) mediante la Resolución No. 2540 del 23 de diciembre de 2002.
2. Consejo Comunitario **El Aguacate** constituido por el Instituto Colombiano de la Reforma Agraria (INCORA) mediante la Resolución No. 2542 del 23 de diciembre de 2002.
3. Consejo Comunitario **El Retiro** registrado ante la Alcaldía municipal de Zaragoza, departamento de Antioquia.
4. Consejo Comunitario **Afrodescendiente La Porquera** del municipio de Zaragoza, Antioquia, registrado ante la Alcaldía municipal de Zaragoza, departamento de Antioquia.

En el área del proyecto: "ESTUDIO DE IMPACTO AMBIENTAL (EIA) PROYECTO MINERO EN EL TÍTULO MINERO 6167 Y REGISTRO MINERO HGIE-06", localizado en jurisdicción del municipio de Zaragoza, en el departamento de Antioquia, identificado con las siguientes coordenadas:

ID	COOR_Y	COOR_X
1	1.312.280,81	910.000,00
2	1.311.007,63	910.000,00
3	1.311.007,63	912.289,94
4	1.310.000,00	912.289,94
5	1.310.000,00	915.000,00

6	1.313.260,59	915.000,00
7	1.312.458,00	914.710,50
8	1.312.450,00	914.710,00
9	1.312.271,00	914.710,00
10	1.312.271,00	914.390,00
11	1.311.968,00	914.390,00
12	1.311.968,00	914.710,00
13	1.310.950,00	914.710,00
14	1.310.950,00	913.710,00
15	1.311.762,63	913.710,00
16	1.312.125,25	913.710,00
17	1.312.158,38	913.710,00
18	1.312.158,38	913.359,44
19	1.312.572,38	913.359,44
20	1.312.572,38	913.164,44
21	1.312.687,38	913.164,44
22	1.313.978,63	913.250,94
23	1.314.000,00	913.250,94
24	1.314.000,00	913.240,38
25	1.314.175,75	913.260,43
26	1.314.178,50	913.229,00
27	1.314.263,63	912.256,50
28	1.314.265,75	912.232,75
29	1.314.000,00	912.200,00
30	1.314.000,00	911.999,50
31	1.316.226,38	911.999,25
32	1.316.226,38	912.243,46
33	1.316.290,38	912.249,06
34	1.318.003,00	912.398,91
35	1.318.003,00	912.388,00
36	1.318.003,00	911.007,00
37	1.320.000,00	911.007,00
38	1.320.000,00	910.836,37
39	1.319.098,88	910.025,00
40	1.319.071,11	910.000,00
41	1.317.385,00	910.000,00
42	1.317.385,00	910.506,06
43	1.316.928,88	910.506,06
44	1.316.928,88	910.526,31
45	1.316.928,88	910.738,31
46	1.316.628,88	910.738,31
47	1.316.628,88	910.338,31
48	1.316.664,88	910.338,31
49	1.316.685,00	910.338,31
50	1.316.685,00	910.000,00
51	1.315.998,00	910.000,00
52	1.315.998,00	910.024,50
53	1.315.998,00	910.496,50
54	1.315.498,00	910.496,50
55	1.315.498,00	910.024,50
56	1.315.498,00	910.000,00
57	1.312.830,96	910.000,00
58	1.312.304,00	910.202,00

Fuente: Suministrada por el solicitante; radicado externo **EXTMI17- 22597** del 25 de mayo de 2017.

TERCERO. Que la información sobre la cual se expide la presente certificación aplica específicamente para las coordenadas y las características técnicas relacionadas y entregadas por el solicitante, a través del oficio con radicado externo **EXTMI17- 22597**, del 25 de mayo de 2017, para el proyecto: **"ESTUDIO DE IMPACTO AMBIENTAL (EIA) PROYECTO MINERO EN EL TÍTULO MINERO 6167 Y REGISTRO MINERO HGIE-06"**, localizado en jurisdicción del municipio de Zaragoza, en el departamento de Antioquia, identificado con las siguientes coordenadas:

ID	COOR_Y	COOR_X
1	1.312.280,81	910.000,00
2	1.311.007,63	910.000,00

3	1.311.007,63	912.289,94
4	1.310.000,00	912.289,94
5	1.310.000,00	915.000,00
6	1.313.260,59	915.000,00
7	1.312.458,00	914.710,50
8	1.312.450,00	914.710,00
9	1.312.271,00	914.710,00
10	1.312.271,00	914.390,00
11	1.311.968,00	914.390,00
12	1.311.968,00	914.710,00
13	1.310.950,00	914.710,00
14	1.310.950,00	913.710,00
15	1.311.762,63	913.710,00
16	1.312.125,25	913.710,00
17	1.312.158,38	913.710,00
18	1.312.158,38	913.359,44
19	1.312.572,38	913.359,44
20	1.312.572,38	913.164,44
21	1.312.687,38	913.164,44
22	1.313.978,63	913.250,94
23	1.314.000,00	913.250,94
24	1.314.000,00	913.240,38
25	1.314.175,75	913.260,43
26	1.314.178,50	913.229,00
27	1.314.263,63	912.256,50
28	1.314.265,75	912.232,75
29	1.314.000,00	912.200,00
30	1.314.000,00	911.999,50
31	1.316.226,38	911.999,25
32	1.316.226,38	912.243,46
33	1.316.290,38	912.249,06
34	1.318.003,00	912.398,91
35	1.318.003,00	912.388,00
36	1.318.003,00	911.007,00
37	1.320.000,00	911.007,00
38	1.320.000,00	910.836,37
39	1.319.098,88	910.025,00
40	1.319.071,11	910.000,00
41	1.317.385,00	910.000,00
42	1.317.385,00	910.506,06
43	1.316.928,88	910.506,06
44	1.316.928,88	910.526,31
45	1.316.928,88	910.738,31
46	1.316.628,88	910.738,31
47	1.316.628,88	910.338,31
48	1.316.664,88	910.338,31
49	1.316.685,00	910.338,31
50	1.316.685,00	910.000,00
51	1.315.998,00	910.000,00
52	1.315.998,00	910.024,50
53	1.315.998,00	910.496,50
54	1.315.498,00	910.496,50
55	1.315.498,00	910.024,50
56	1.315.498,00	910.000,00
57	1.312.830,96	910.000,00
58	1.312.304,00	910.202,00



Fuente: Suministrada por el solicitante; radicado externo EXTM17- 22597 del 25 de mayo de 2017.

CUARTO. Conforme a lo anterior si la parte interesada decide ejecutar el proyecto de que trata esta certificación, deberá solicitar a la Dirección de Consulta Previa el inicio del proceso de consulta conforme a los lineamientos del artículo 330 de la Constitución Política, los artículos 6 y 7 de la Ley 21 de 1991, el artículo 76 de la Ley 99 de 1993 y la Directiva Presidencial 10 de 2013.

QUINTO. Contra el presente acto administrativo procede el recurso de reposición, el cual deberá interponerse por escrito en la diligencia de notificación personal, o dentro de los diez (10) días siguientes a ella, o a la notificación por aviso, ante esta Dirección, de conformidad con lo establecido en el artículo 76 de la Ley 1437 de 2011 (Código de Procedimiento Administrativo y de lo Contencioso Administrativo).

COMUNÍQUESE Y NOTIFIQUESE


JORGE ELIECER GONZÁLEZ PERTUZ
Director de Consulta Previa

Elaboró: Richard F Sintura. Abg. D.C.P. 
Revisó: Luis Fernando Mora. Líder Área de Certificaciones 

T.R.D. 2500.09.06 