



MINISTERIO DEL INTERIOR

10 AGO 2017

CERTIFICACIÓN NÚMERO 0840 DE _____

"Sobre la presencia o no de comunidades étnicas en las zonas de proyectos, obras o actividades a realizarse".

EL DIRECTOR DE CONSULTA PREVIA

En ejercicio de las facultades legales y reglamentarias en especial, las conferidas en el artículo 16 del numeral 5 del Decreto 2893 de 2011 y la Resolución 0755 del 15 de mayo de 2017, y Acta de Posesión del 16 de mayo de 2017 y,

CONSIDERANDO:

Que se recibió en el Ministerio del Interior el día 22 de junio de 2017, el oficio con radicado externo **EXTMI17-27298**, por medio del cual el señor LUIS FERNANDO OSORNO, identificado con cedula de ciudadanía No. 98.494.655 de Bello – Antioquia, solicita se expida certificación de presencia o no de comunidades étnicas en el área del proyecto: **"PEQUEÑA CENTRAL HIDROELÉCTRICA"**, localizado en jurisdicción del municipio de Yarumal, en el departamento de Antioquia, identificado con las siguientes coordenadas:

X = ESTE	Y = NORTE
856.325	1.281.256

Fuente: Suministrada por el solicitante; radicado externo **EXTMI17- 27298** del 22 de junio de 2017.

Que en la solicitud se anexaron los siguientes documentos técnicos: i) solicitud formal ante la Dirección de Consulta Previa, ii) cuadro de coordenadas, donde se va a ejecutar el proyecto denominado: **"PEQUEÑA CENTRAL HIDROELÉCTRICA"**, localizado en jurisdicción del municipio de Yarumal, en el departamento de Antioquia.

Que en un análisis inicial la Dirección de Consulta Previa, procedió a revisar en las bases de datos conforme a las coordenadas presentadas por el solicitante para el proyecto: **"PEQUEÑA CENTRAL HIDROELÉCTRICA"**, localizado en jurisdicción del municipio de Yarumal, en el departamento de Antioquia. Este análisis tuvo como objeto constatar la presencia o registro de comunidades étnicas que pudieran resultar afectadas. Las bases de datos consultadas fueron: i) Base cartográfica de resguardos indígenas constituidos (Incoder - Igac 2017), ii) Base cartográfica de Consejos Comunitarios constituidos (Incoder 2017), iii) Base de datos de la Dirección de Asuntos Indígenas, Minorías Étnicas y Rom (Mininterior 2017), iv) Base de datos de la Dirección de Comunidades Negras, Afrocolombianas, Raizales y Palenqueras (Mininterior 2017), v) Base de datos de Consulta Previa (Mininterior 2017).

Que con base en la información aportada y recogida se elaboró el informe técnico el día 01 de agosto de 2017 en el cual se estableció lo siguiente:

Handwritten signature and initials

"Se digitalizo en la base de datos de la Dirección de Consulta Previa las coordenadas del área aportada por el solicitante en coordenadas planas, origen bogota, Datum Magna – Sirgas, para el proyecto "**Pequeña central hidroeléctrica**"

Para el ejercicio de análisis cartográfico se utilizó la cartografía básica y temática IGAC 2015, lo que permitió constatar que el proyecto se localiza en jurisdicción del municipio de Yarumal, departamento de Antioquia, por lo tanto es posible continuar con el trámite de la solicitud.

ACTIVIDADES:

Descripción de las actividades del proyecto, obra o actividad: Consiste en la generación de electricidad a partir del recurso hídrico aprovechando las diferencia de altura y el caudal del agua en un sistema de turbinas y generador. Espera generar electricidad al Sistema Nacional Interconectado.

Como resultado de la consulta de las bases de datos (espacial y no espacial) de comunidades étnicas con que cuenta la Dirección de Consulta Previa y del análisis cartográfico realizado a partir del cruce de dicha información con el área del proyecto "**Pequeña central hidroeléctrica**" se evidenció que el proyecto de la referencia **no se traslapa** con comunidades étnicas

De acuerdo con lo anterior, se establece que **NO SE REGISTRA PRESENCIA DE COMUNIDADES ÉTNICAS** en el área del proyecto "**Pequeña central hidroeléctrica**"

En mérito de lo anteriormente expuesto, esta Dirección,

CERTIFICA:

PRIMERO. Que **no se registra presencia** de comunidades Indígenas, Minorías y Rom, en el área del proyecto: "**PEQUEÑA CENTRAL HIDROELÉCTRICA**", localizado en jurisdicción del municipio de Yarumal, en el departamento de Antioquia, identificado con las siguientes coordenadas:

X = ESTE	Y = NORTE
856.325	1.281.256

Fuente: Suministrada por el solicitante; radicado externo EXTMI17- 27298 del 22 de junio de 2017.

SEGUNDO. Que **no se registra presencia** de comunidades Negras, Afrocolombianas, Raizales y Palenqueras, en el área del proyecto: "**PEQUEÑA CENTRAL HIDROELÉCTRICA**", localizado en jurisdicción del municipio de Yarumal, en el departamento de Antioquia, identificado con las siguientes coordenadas:

X = ESTE	Y = NORTE
856.325	1.281.256

Fuente: Suministrada por el solicitante; radicado externo EXTMI17- 27298 del 22 de junio de 2017.


TERCERO. Que la información sobre la cual se expide la presente certificación aplica específicamente para las coordenadas y las características técnicas relacionadas y entregadas por el solicitante, a través del oficio con radicado externo **EXTMI17-27298**, del 22 de junio de 2017, para el proyecto: "**PEQUEÑA CENTRAL HIDROELÉCTRICA**", localizado en jurisdicción del municipio de Yarumal, en el departamento de Antioquia, identificado con las siguientes coordenadas:

X = ESTE	Y = NORTE
856.325	1.281.256



Fuente: Suministrada por el solicitante; radicado externo EXTMI17- 27298 del 22 de junio de 2017.

CUARTO. Contra el presente acto administrativo procede el recurso de reposición, el cual deberá interponerse por escrito en la diligencia de notificación personal, o dentro de los diez (10) días siguientes a ella, o a la notificación por aviso, ante esta Dirección, de conformidad con lo establecido en el artículo 76 de la Ley 1437 de 2011 (Código de Procedimiento Administrativo y de lo Contencioso Administrativo).

COMUNÍQUESE Y NOTIFÍQUESE



JORGE ELIECER GONZÁLEZ PERTUZ
Director de Consulta Previa

Elaboró: Richard F Sintura. Abg. D.C.P. 
Revisó: Luis Fernando Mora. Líder Área de Certificaciones 
Olga Beatriz Forero Gómez – Abogada D.C.P.

T.R.D. 2500.09.06