



**MINISTERIO DEL INTERIOR**

CERTIFICACIÓN NÚMERO 0841 DE 10 AGO 2017

*“Sobre la presencia o no de comunidades étnicas en las zonas de proyectos, obras o actividades a realizarse”.*

**EL DIRECTOR DE CONSULTA PREVIA**

En ejercicio de las facultades legales y reglamentarias en especial, las conferidas en el artículo 16 del numeral 5 del Decreto 2893 de 2011 y la Resolución 0755 del 15 de mayo de 2017, y Acta de Posesión del 16 de mayo de 2017 y,

**CONSIDERANDO:**

Que se recibió en el Ministerio del Interior el día 13 de julio de 2017, el oficio con radicado externo **EXTMI17-30885**, por medio del cual el señor GIANCARLO CAPUTO LOSADA, en calidad de Representante Legal de la empresa Technoelite Green Energy S.A.S., solicita se expida certificación de presencia o no de comunidades étnicas en el área del proyecto: **“PLANTA FOTOVOLTAICA ATLÁNTICO SOLAR II”**, localizado en jurisdicción del municipio de Polonuevo, en el departamento del Atlántico, identificado con las siguientes coordenadas:

LISTADO DE COORDENADAS POLIGONO POLO NUEVO			
Point Number	Easting	Northing	Full Description
1	911812,3131	1681994,0644	P
2	911813,2044	1681973,0418	P
3	911811,3466	1682016,8496	P
4	911807,4848	1682129,7909	P
5	911801,0261	1682184,9328	P
6	911799,4554	1682195,1208	P
7	911794,6714	1682225,6794	P
8	911787,4856	1682262,1255	P
9	911785,7042	1682272,3214	P
10	911784,3238	1682279,7647	P
11	911775,1019	1682278,9335	P
12	911769,0509	1682279,6990	P
13	911744,9939	1682280,1049	P
14	911730,1654	1682279,2374	P
15	911708,9902	1682279,2758	P
16	911693,5695	1682280,7773	P
17	911680,2169	1682282,2323	P
18	911666,7448	1682284,8779	P
19	911648,7574	1682290,1509	P
20	911627,5574	1682298,1499	P

*Handwritten initials and a circled 'Q'.*

21	911617,7349	1682302,6579	P
22	911611,4372	1682305,5540	P
23	911607,9123	1682307,1659	P
24	911583,1295	1682323,6701	P
25	911566,8057	1682333,7200	P
26	911557,6539	1682339,8818	P
27	911556,7353	1682340,4827	P
28	911554,9384	1682341,5987	P
29	911547,8723	1682349,5251	P
30	911545,8365	1682351,7803	P
31	911540,8062	1682357,4516	P
32	911535,4772	1682362,6931	P
33	911531,9345	1682366,1041	P
34	911530,1481	1682367,9346	P
35	911518,9041	1682377,8234	P
36	911505,6185	1682388,6582	P
37	911492,4077	1682398,0541	P
38	911485,2880	1682401,8125	P
39	911478,1682	1682405,5709	P
40	911463,8037	1682412,1525	P
41	911460,4121	1682412,3311	P
42	911456,6470	1682415,0327	P
43	911440,8817	1682419,7368	P
44	911431,3799	1682423,1837	P
45	911401,0470	1682426,1183	P
46	911364,3112	1682428,7974	P
47	911340,4500	1682429,5336	P
48	911332,4699	1682429,6751	P
49	911324,4898	1682429,8167	P
50	911309,4055	1682430,0795	P
51	911289,6280	1682426,0478	P
52	911259,6391	1682431,2078	P
53	911237,4348	1682432,0297	P
54	911222,9212	1682431,8168	P
55	911204,4549	1682432,9233	P
56	911197,2053	1682432,6895	P
57	911187,6420	1682432,9001	P
58	911175,2665	1682433,5982	P
59	911175,1381	1682432,3468	P
60	911172,5338	1682409,4792	P
61	911165,3341	1682362,5071	P
62	911163,8194	1682354,3133	P
63	911159,3797	1682331,2158	P
64	911156,7344	1682319,0005	P
65	911152,9495	1682308,4766	P
66	911186,3145	1682291,6226	P
67	911236,5118	1682260,9011	P
68	911254,6395	1682249,7616	P
69	911267,3835	1682243,8113	P
70	911289,6290	1682234,7639	P
71	911311,8744	1682225,7165	P
72	911329,8161	1682220,1748	P
73	911338,7589	1682218,2769	P
74	911348,6855	1682215,7228	P

75	911358,6121	1682213,1688	P
76	911384,2401	1682208,6388	P
77	911397,5311	1682204,8050	P
78	911395,5085	1682195,6340	P
79	911393,4859	1682186,4631	P
80	911386,6680	1682163,5139	P
81	911379,8501	1682140,5647	P
82	911372,0826	1682113,0085	P
83	911367,3635	1682097,3773	P
84	911362,2986	1682080,9414	P
85	911359,4507	1682071,6308	P
86	911356,4972	1682062,0719	P
87	911353,5438	1682052,5130	P
88	911348,6375	1682035,6630	P
89	911343,7312	1682018,8129	P
90	911353,7593	1682017,0249	P
91	911363,4121	1682015,3908	P
92	911380,7788	1682012,5910	P
93	911388,4927	1682011,4252	P
94	911397,1880	1682010,0746	P
95	911405,8832	1682008,7241	P
96	911415,3923	1682007,3084	P
97	911432,6777	1682004,7186	P
98	911439,4560	1682003,7030	P
99	911447,9236	1682002,9014	P
100	911455,3932	1682002,2584	P
101	911472,2078	1682000,0242	P
102	911478,1617	1681999,1807	P
103	911514,4569	1681987,3228	P
104	911550,7521	1681975,4648	P
105	911596,5610	1681949,2443	P
106	911616,3317	1681938,2503	P
107	911628,5854	1681930,7189	P
108	911636,7449	1681949,6673	P
109	911639,3456	1681960,1280	P
110	911645,5658	1681981,2186	P
111	911648,1205	1681988,8647	P
112	911672,2981	1681985,0547	P
113	911730,6363	1681975,6251	P
114	911813,1522	1681962,3854	P
115	911813,1834	1681968,5869	P

Fuente: Suministrada por el solicitante; radicado externo EXTM17- 30885 del 13 de junio de 2017.

Que en la solicitud se anexaron los siguientes documentos técnicos: i) solicitud formal ante la Dirección de Consulta Previa, ii) cuadro de coordenadas, donde se va a ejecutar el proyecto denominado: "PLANTA FOTOVOLTAICA ATLÁNTICO SOLAR II", localizado en jurisdicción del municipio de Polonuevo, en el departamento del Atlántico.

Que en un análisis inicial la Dirección de Consulta Previa, procedió a revisar en las bases de datos conforme a las coordenadas presentadas por el solicitante para el proyecto: "PLANTA FOTOVOLTAICA ATLÁNTICO SOLAR II", localizado en jurisdicción del municipio de Polonuevo, en el departamento del Atlántico. Este análisis tuvo como objeto constatar la presencia o registro de comunidades étnicas que pudieran resultar afectadas. Las bases de datos consultadas fueron: i) Base cartográfica de resguardos indígenas constituidos (Incoder - Igac 2017), ii) Base cartográfica de Consejos Comunitarios

OF

constituidos (Incoder 2017), iii) Base de datos de la Dirección de Asuntos Indígenas, Minorías Étnicas y Rom (Mininterior 2017), iv) Base de datos de la Dirección de Comunidades Negras, Afrocolombianas, Raizales y Palenqueras (Mininterior 2017), v) Base de datos de Consulta Previa (Mininterior 2017).

Que con base en la información aportada y recogida se elaboró el informe técnico el día 02 de agosto de 2017 en el cual se estableció lo siguiente:

*“Se digitalizo en la base de datos de la Dirección de Consulta Previa las coordenadas del área aportada por el solicitante en coordenadas planas, origen centro, Datum Magna – Sirgas, para el proyecto **“Planta fotovoltaica atlántico solar II”**”*

*Para el ejercicio de análisis cartográfico se utilizó la cartografía básica y temática IGAC 2015, lo que permitió constatar que el proyecto se localiza en jurisdicción de los municipios de Polonuevo, departamento de Atlántico, por lo tanto es posible continuar con el trámite de la solicitud.*

#### **ACTIVIDADES:**

*El proyecto Atlántico Solar II consiste en una planta de producción de energía solar de 9,9MW, ubicada en el área rural del municipio de Polonuevo, departamento del Atlántico, cuya capacidad instalada estará distribuida en varios predios privados. El proyecto implementa la tecnología solar fotovoltaica, energía limpia madura que ya se ha empleado en más de 150 GW de proyectos en el mundo, que representan casi 300.000 hectáreas de plantas solares en servicio.*

*La planta solar consiste en paneles fotovoltaicos de silicio soportados por estructuras metálicas instalados en el suelo. La corriente continua generado por los paneles fotovoltaicos es transformada en corriente alterna para ser integrada a la red de distribución de Electricaribe a través de su subestaciones de Baranoa – Atlántico.*

*La solar fotovoltaico es una tecnología no convencional limpia y renovable en el sentido que la energía prima (la radiación del sol) es limpia e infinita, pero también por ser respetuoso del sitio en el cual se instala la planta.*

*Como resultado de la consulta de las bases de datos (espacial y no espacial) de comunidades étnicas con que cuenta la Dirección de Consulta Previa y del análisis cartográfico realizado a partir del cruce de dicha información con el área del proyecto **“Planta fotovoltaica atlántico solar II”** se evidenció que el proyecto de la referencia **no se traslapa** con comunidades étnicas.*

*De acuerdo con lo anterior, se establece que **NO SE REGISTRA PRESENCIA DEL COMUNIDADES ÉTNICAS** en el área del proyecto **“Planta fotovoltaica atlántico solar II”**”*

En mérito de lo anteriormente expuesto, esta Dirección,

#### **CERTIFICA:**

**PRIMERO.** Que **no se registra presencia** de comunidades Indígenas, Minorías y Rom, en el área del proyecto: **“PLANTA FOTOVOLTAICA ATLÁNTICO SOLAR II”**, localizado en jurisdicción del municipio de Polonuevo, en el departamento del Atlántico, identificado con las siguientes coordenadas:

LISTADO DE COORDENADAS POLIGONO POLO NUEVO			
Point Number	Easting	Northing	Full Description
1	911812,3131	1681994,0644	P
2	911813,2044	1681973,0418	P
3	911811,3466	1682016,8496	P
4	911807,4848	1682129,7909	P
5	911801,0261	1682184,9328	P
6	911799,4554	1682195,1208	P
7	911794,6714	1682225,6794	P
8	911787,4856	1682262,1255	P
9	911785,7042	1682272,3214	P
10	911784,3238	1682279,7647	P

11	911775,1019	1682278,9335	P
12	911769,0509	1682279,6990	P
13	911744,9939	1682280,1049	P
14	911730,1654	1682279,2374	P
15	911708,9902	1682279,2758	P
16	911693,5695	1682280,7773	P
17	911680,2169	1682282,2323	P
18	911666,7448	1682284,8779	P
19	911648,7574	1682290,1509	P
20	911627,5574	1682298,1499	P
21	911617,7349	1682302,6579	P
22	911611,4372	1682305,5540	P
23	911607,9123	1682307,1659	P
24	911583,1295	1682323,6701	P
25	911566,8057	1682333,7200	P
26	911557,6539	1682339,8818	P
27	911556,7353	1682340,4827	P
28	911554,9384	1682341,5987	P
29	911547,8723	1682349,5251	P
30	911545,8365	1682351,7803	P
31	911540,8062	1682357,4516	P
32	911535,4772	1682362,6931	P
33	911531,9345	1682366,1041	P
34	911530,1481	1682367,9346	P
35	911518,9041	1682377,8234	P
36	911505,6185	1682388,6582	P
37	911492,4077	1682398,0541	P
38	911485,2880	1682401,8125	P
39	911478,1682	1682405,5709	P
40	911463,8037	1682412,1525	P
41	911460,4121	1682412,3311	P
42	911456,6470	1682415,0327	P
43	911440,8817	1682419,7368	P
44	911431,3799	1682423,1837	P
45	911401,0470	1682426,1183	P
46	911364,3112	1682428,7974	P
47	911340,4500	1682429,5336	P
48	911332,4699	1682429,6751	P
49	911324,4898	1682429,8167	P
50	911309,4055	1682430,0795	P
51	911289,6280	1682426,0478	P
52	911259,6391	1682431,2078	P
53	911237,4348	1682432,0297	P
54	911222,9212	1682431,8168	P
55	911204,4549	1682432,9233	P
56	911197,2053	1682432,6895	P
57	911187,6420	1682432,9001	P
58	911175,2665	1682433,5982	P
59	911175,1381	1682432,3468	P
60	911172,5338	1682409,4792	P
61	911165,3341	1682362,5071	P
62	911163,8194	1682354,3133	P
63	911159,3797	1682331,2158	P
64	911156,7344	1682319,0005	P
65	911152,9495	1682308,4766	P
66	911186,3145	1682291,6226	P
67	911236,5118	1682260,9011	P
68	911254,6395	1682249,7616	P
69	911267,3835	1682243,8113	P
70	911289,6290	1682234,7639	P
71	911311,8744	1682225,7165	P
72	911329,8161	1682220,1748	P
73	911338,7589	1682218,2769	P
74	911348,6855	1682215,7228	P
75	911358,6121	1682213,1688	P
76	911384,2401	1682208,6388	P
77	911397,5311	1682204,8050	P

P

78	911395,5085	1682195,6340	P
79	911393,4859	1682186,4631	P
80	911386,6680	1682163,5139	P
81	911379,8501	1682140,5647	P
82	911372,0826	1682113,0085	P
83	911367,3635	1682097,3773	P
84	911362,2986	1682080,9414	P
85	911359,4507	1682071,6308	P
86	911356,4972	1682062,0719	P
87	911353,5438	1682052,5130	P
88	911348,6375	1682035,6630	P
89	911343,7312	1682018,8129	P
90	911353,7593	1682017,0249	P
91	911363,4121	1682015,3908	P
92	911380,7788	1682012,5910	P
93	911388,4927	1682011,4252	P
94	911397,1880	1682010,0746	P
95	911405,8832	1682008,7241	P
96	911415,3923	1682007,3084	P
97	911432,6777	1682004,7186	P
98	911439,4560	1682003,7030	P
99	911447,9236	1682002,9014	P
100	911455,3932	1682002,2584	P
101	911472,2078	1682000,0242	P
102	911478,1617	1681999,1807	P
103	911514,4569	1681987,3228	P
104	911550,7521	1681975,4648	P
105	911596,5610	1681949,2443	P
106	911616,3317	1681938,2503	P
107	911628,5854	1681930,7189	P
108	911636,7449	1681949,6673	P
109	911639,3456	1681960,1280	P
110	911645,5658	1681981,2186	P
111	911648,1205	1681988,8647	P
112	911672,2981	1681985,0547	P
113	911730,6363	1681975,6251	P
114	911813,1522	1681962,3854	P
115	911813,1834	1681968,5869	P

Fuente: Suministrada por el solicitante; radicado externo EXTMI17- 30885 del 13 de junio de 2017.

**SEGUNDO.** Que no se registra presencia de comunidades Negras, Afrocolombianas, Raizales y Palenqueras, en el área del proyecto: "PLANTA FOTOVOLTAICA ATLÁNTICO SOLAR II", localizado en jurisdicción del municipio de Polonuevo, en el departamento del Atlántico, identificado con las siguientes coordenadas:

LISTADO DE COORDENADAS POLIGONO POLO NUEVO			
Point Number	Easting	Northing	Full Description
1	911812,3131	1681994,0644	P
2	911813,2044	1681973,0418	P
3	911811,3466	1682016,8496	P
4	911807,4848	1682129,7909	P
5	911801,0261	1682184,9328	P
6	911799,4554	1682195,1208	P
7	911794,6714	1682225,6794	P
8	911787,4856	1682262,1255	P
9	911785,7042	1682272,3214	P
10	911784,3238	1682279,7647	P
11	911775,1019	1682278,9335	P
12	911769,0509	1682279,6990	P
13	911744,9939	1682280,1049	P
14	911730,1654	1682279,2374	P
15	911708,9902	1682279,2758	P
16	911693,5695	1682280,7773	P
17	911680,2169	1682282,2323	P
18	911666,7448	1682284,8779	P
19	911648,7574	1682290,1509	P

20	911627,5574	1682298,1499	P
21	911617,7349	1682302,6579	P
22	911611,4372	1682305,5540	P
23	911607,9123	1682307,1659	P
24	911583,1295	1682323,6701	P
25	911566,8057	1682333,7200	P
26	911557,6539	1682339,8818	P
27	911556,7353	1682340,4827	P
28	911554,9384	1682341,5987	P
29	911547,8723	1682349,5251	P
30	911545,8365	1682351,7803	P
31	911540,8062	1682357,4516	P
32	911535,4772	1682362,6931	P
33	911531,9345	1682366,1041	P
34	911530,1481	1682367,9346	P
35	911518,9041	1682377,8234	P
36	911505,6185	1682388,6582	P
37	911492,4077	1682398,0541	P
38	911485,2880	1682401,8125	P
39	911478,1682	1682405,5709	P
40	911463,8037	1682412,1525	P
41	911460,4121	1682412,3311	P
42	911456,6470	1682415,0327	P
43	911440,8817	1682419,7368	P
44	911431,3799	1682423,1837	P
45	911401,0470	1682426,1183	P
46	911364,3112	1682428,7974	P
47	911340,4500	1682429,5336	P
48	911332,4699	1682429,6751	P
49	911324,4898	1682429,8167	P
50	911309,4055	1682430,0795	P
51	911289,6280	1682426,0478	P
52	911259,6391	1682431,2078	P
53	911237,4348	1682432,0297	P
54	911222,9212	1682431,8168	P
55	911204,4549	1682432,9233	P
56	911197,2053	1682432,6895	P
57	911187,6420	1682432,9001	P
58	911175,2665	1682433,5982	P
59	911175,1381	1682432,3468	P
60	911172,5338	1682409,4792	P
61	911165,3341	1682362,5071	P
62	911163,8194	1682354,3133	P
63	911159,3797	1682331,2158	P
64	911156,7344	1682319,0005	P
65	911152,9495	1682308,4766	P
66	911186,3145	1682291,6226	P
67	911236,5118	1682260,9011	P
68	911254,6395	1682249,7616	P
69	911267,3835	1682243,8113	P
70	911289,6290	1682234,7639	P
71	911311,8744	1682225,7165	P
72	911329,8161	1682220,1748	P
73	911338,7589	1682218,2769	P
74	911348,6855	1682215,7228	P
75	911358,6121	1682213,1688	P
76	911384,2401	1682208,6388	P
77	911397,5311	1682204,8050	P
78	911395,5085	1682195,6340	P
79	911393,4859	1682186,4631	P
80	911386,6680	1682163,5139	P
81	911379,8501	1682140,5647	P
82	911372,0826	1682113,0085	P
83	911367,3635	1682097,3773	P
84	911362,2986	1682080,9414	P
85	911359,4507	1682071,6308	P
86	911356,4972	1682062,0719	P

87	911353,5438	1682052,5130	P
88	911348,6375	1682035,6630	P
89	911343,7312	1682018,8129	P
90	911353,7593	1682017,0249	P
91	911363,4121	1682015,3908	P
92	911380,7788	1682012,5910	P
93	911388,4927	1682011,4252	P
94	911397,1880	1682010,0746	P
95	911405,8832	1682008,7241	P
96	911415,3923	1682007,3084	P
97	911432,6777	1682004,7186	P
98	911439,4560	1682003,7030	P
99	911447,9236	1682002,9014	P
100	911455,3932	1682002,2584	P
101	911472,2078	1682000,0242	P
102	911478,1617	1681999,1807	P
103	911514,4569	1681987,3228	P
104	911550,7521	1681975,4648	P
105	911596,5610	1681949,2443	P
106	911616,3317	1681938,2503	P
107	911628,5854	1681930,7189	P
108	911636,7449	1681949,6673	P
109	911639,3456	1681960,1280	P
110	911645,5658	1681981,2186	P
111	911648,1205	1681988,8647	P
112	911672,2981	1681985,0547	P
113	911730,6363	1681975,6251	P
114	911813,1522	1681962,3854	P
115	911813,1834	1681968,5869	P

Fuente: Suministrada por el solicitante; radicado externo **EXTMI17- 30885** del 13 de junio de 2017.

**TERCERO.** Que la información sobre la cual se expide la presente certificación aplica específicamente para las coordenadas y las características técnicas relacionadas y entregadas por el solicitante, a través del oficio con radicado externo **EXTMI17-30885**, del 13 de junio de 2017, para el proyecto: **“PLANTA FOTOVOLTAICA ATLÁNTICO SOLAR II”**, localizado en jurisdicción del municipio de Polonuevo, en el departamento del Atlántico, identificado con las siguientes coordenadas:

LISTADO DE COORDENADAS POLIGONO POLO NUEVO			
Point Number	Easting	Northing	Full Description
1	911812,3131	1681994,0644	P
2	911813,2044	1681973,0418	P
3	911811,3466	1682016,8496	P
4	911807,4848	1682129,7909	P
5	911801,0261	1682184,9328	P
6	911799,4554	1682195,1208	P
7	911794,6714	1682225,6794	P
8	911787,4856	1682262,1255	P
9	911785,7042	1682272,3214	P
10	911784,3238	1682279,7647	P
11	911775,1019	1682278,9335	P
12	911769,0509	1682279,6990	P
13	911744,9939	1682280,1049	P
14	911730,1654	1682279,2374	P
15	911708,9902	1682279,2758	P
16	911693,5695	1682280,7773	P
17	911680,2169	1682282,2323	P
18	911666,7448	1682284,8779	P
19	911648,7574	1682290,1509	P
20	911627,5574	1682298,1499	P
21	911617,7349	1682302,6579	P
22	911611,4372	1682305,5540	P
23	911607,9123	1682307,1659	P
24	911583,1295	1682323,6701	P
25	911566,8057	1682333,7200	P
26	911557,6539	1682339,8818	P



27	911556,7353	1682340,4827	P
28	911554,9384	1682341,5987	P
29	911547,8723	1682349,5251	P
30	911545,8365	1682351,7803	P
31	911540,8062	1682357,4516	P
32	911535,4772	1682362,6931	P
33	911531,9345	1682366,1041	P
34	911530,1481	1682367,9346	P
35	911518,9041	1682377,8234	P
36	911505,6185	1682388,6582	P
37	911492,4077	1682398,0541	P
38	911485,2880	1682401,8125	P
39	911478,1682	1682405,5709	P
40	911463,8037	1682412,1525	P
41	911460,4121	1682412,3311	P
42	911456,6470	1682415,0327	P
43	911440,8817	1682419,7368	P
44	911431,3799	1682423,1837	P
45	911401,0470	1682426,1183	P
46	911364,3112	1682428,7974	P
47	911340,4500	1682429,5336	P
48	911332,4699	1682429,6751	P
49	911324,4898	1682429,8167	P
50	911309,4055	1682430,0795	P
51	911289,6280	1682426,0478	P
52	911259,6391	1682431,2078	P
53	911237,4348	1682432,0297	P
54	911222,9212	1682431,8168	P
55	911204,4549	1682432,9233	P
56	911197,2053	1682432,6895	P
57	911187,6420	1682432,9001	P
58	911175,2665	1682433,5982	P
59	911175,1381	1682432,3468	P
60	911172,5338	1682409,4792	P
61	911165,3341	1682362,5071	P
62	911163,8194	1682354,3133	P
63	911159,3797	1682331,2158	P
64	911156,7344	1682319,0005	P
65	911152,9495	1682308,4766	P
66	911186,3145	1682291,6226	P
67	911236,5118	1682260,9011	P
68	911254,6395	1682249,7616	P
69	911267,3835	1682243,8113	P
70	911289,6290	1682234,7639	P
71	911311,8744	1682225,7165	P
72	911329,8161	1682220,1748	P
73	911338,7589	1682218,2769	P
74	911348,6855	1682215,7228	P
75	911358,6121	1682213,1688	P
76	911384,2401	1682208,6388	P
77	911397,5311	1682204,8050	P
78	911395,5085	1682195,6340	P
79	911393,4859	1682186,4631	P
80	911386,6680	1682163,5139	P
81	911379,8501	1682140,5647	P
82	911372,0826	1682113,0085	P
83	911367,3635	1682097,3773	P
84	911362,2986	1682080,9414	P
85	911359,4507	1682071,6308	P
86	911356,4972	1682062,0719	P
87	911353,5438	1682052,5130	P
88	911348,6375	1682035,6630	P
89	911343,7312	1682018,8129	P
90	911353,7593	1682017,0249	P
91	911363,4121	1682015,3908	P
92	911380,7788	1682012,5910	P
93	911388,4927	1682011,4252	P


*Handwritten marks and initials*



94	911397,1880	1682010,0746	P
95	911405,8832	1682008,7241	P
96	911415,3923	1682007,3084	P
97	911432,6777	1682004,7186	P
98	911439,4560	1682003,7030	P
99	911447,9236	1682002,9014	P
100	911455,3932	1682002,2584	P
101	911472,2078	1682000,0242	P
102	911478,1617	1681999,1807	P
103	911514,4569	1681987,3228	P
104	911550,7521	1681975,4648	P
105	911596,5610	1681949,2443	P
106	911616,3317	1681938,2503	P
107	911628,5854	1681930,7189	P
108	911636,7449	1681949,6673	P
109	911639,3456	1681960,1280	P
110	911645,5658	1681981,2186	P
111	911648,1205	1681988,8647	P
112	911672,2981	1681985,0547	P
113	911730,6363	1681975,6251	P
114	911813,1522	1681962,3854	P
115	911813,1834	1681968,5869	P

Fuente: Suministrada por el solicitante; radicado externo EXTMI17- 30885 del 13 de junio de 2017.

**CUARTO.** Contra el presente acto administrativo procede el recurso de reposición, el cual deberá interponerse por escrito en la diligencia de notificación personal, o dentro de los diez (10) días siguientes a ella, o a la notificación por aviso, ante esta Dirección, de conformidad con lo establecido en el artículo 76 de la Ley 1437 de 2011 (Código de Procedimiento Administrativo y de lo Contencioso Administrativo).

### COMUNÍQUESE Y NOTIFIQUESE

  
**JORGE ELIÉCER GONZÁLEZ PERTUZ**  
 Director de Consulta Previa

Elaboró: Richard F Sintura. Abg. D.C.P.   
 Revisó: Luis Fernando Mora. Líder Área de Certificaciones   
 Olga Beatriz Forero Gómez – Abogada D.C.P.

T.R.D. 2500.09.06