



MINISTERIO DEL INTERIOR

CERTIFICACIÓN NÚMERO 0880 DE 24 AGO 2017

"Sobre la presencia o no de comunidades étnicas en las zonas de proyectos, obras o actividades a realizarse".

EL DIRECTOR DE CONSULTA PREVIA

En ejercicio de las facultades legales y reglamentarias en especial, las conferidas en el artículo 16 del numeral 5 del Decreto 2893 de 2011 y la Resolución 0755 del 15 de mayo de 2017, y Acta de Posesión del 16 de mayo de 2017 y,

CONSIDERANDO:

Que se recibió en el Ministerio del Interior el día 18 de julio de 2017, el oficio con radicado externo **EXTMI17-31706**, por medio del cual la señora ADRIANA GALLEGO OKE, en calidad de Representante legal de la Concesión Ruta al Mar S.A.S., solicita se expida certificación de presencia o no de comunidades étnicas en el área del proyecto: **"EXPLORACIÓN MINERA, AUTORIZACIÓN TEMPORAL SDS-10151, LOCALIZADO EN JURISDICCIÓN DE LOS MUNICIPIOS DE MARÍA LA BAJA Y SAN ONOFRE, DE LOS DEPARTAMENTOS DE BOLÍVAR Y SUCRE, RESPECTIVAMENTE, PARA LA EJECUCIÓN DEL CONTRATO DE CONCESIÓN 016 DEL 14 DE OCTUBRE DE 2015. SISTEMA VIAL PARA LA CONEXIÓN DE LOS DEPARTAMENTOS DE ANTIOQUIA - BOLÍVAR"**, localizado en jurisdicción del municipio de San Onofre en el departamento de Sucre y en jurisdicción del municipio de María La Baja, en el departamento de Bolívar, identificado con las siguientes coordenadas:

No Punto	Y= NORTE	X=ESTE
1	1588592	847076
2	1588272	849278
3	1585770	848184
4	1586682	845456

Fuente: Suministrada por el solicitante; radicado externo **EXTMI17- 31706** del 18 de julio de 2017.

Que en la solicitud se anexaron los siguientes documentos técnicos: i) solicitud formal ante la Dirección de Consulta Previa, ii) cuadro de coordenadas, donde se va a ejecutar el proyecto denominado: **"EXPLORACIÓN MINERA, AUTORIZACIÓN TEMPORAL SDS-10151, LOCALIZADO EN JURISDICCIÓN DE LOS MUNICIPIOS DE MARÍA LA BAJA Y SAN ONOFRE, DE LOS DEPARTAMENTOS DE BOLÍVAR Y SUCRE, RESPECTIVAMENTE, PARA LA EJECUCIÓN DEL CONTRATO DE CONCESIÓN 016 DEL 14 DE OCTUBRE DE 2015. SISTEMA VIAL PARA LA CONEXIÓN DE LOS DEPARTAMENTOS DE ANTIOQUIA - BOLÍVAR"**, localizado en jurisdicción del municipio de San Onofre en el departamento de Sucre y en jurisdicción del municipio de María La Baja, en el departamento de Bolívar.

Que en un análisis inicial la Dirección de Consulta Previa, procedió a revisar en las bases de datos conforme a las coordenadas presentadas por el solicitante para el proyecto: **"EXPLORACIÓN MINERA, AUTORIZACIÓN TEMPORAL SDS-10151, LOCALIZADO EN JURISDICCIÓN DE LOS MUNICIPIOS DE MARÍA LA BAJA Y SAN ONOFRE, DE LOS DEPARTAMENTOS DE BOLÍVAR Y SUCRE, RESPECTIVAMENTE, PARA LA EJECUCIÓN DEL CONTRATO DE CONCESIÓN 016 DEL 14 DE OCTUBRE DE 2015. SISTEMA VIAL PARA LA CONEXIÓN DE LOS DEPARTAMENTOS DE ANTIOQUIA - BOLÍVAR"**, localizado en jurisdicción del municipio de San Onofre en el departamento de Sucre y en jurisdicción del municipio de María La Baja, en el departamento de Bolívar. Este análisis tuvo como objeto constatar la presencia o registro de comunidades étnicas que pudieran resultar afectadas. Las bases de datos consultadas fueron: i) Base cartográfica de resguardos indígenas constituidos (Incoder - Igac 2017), ii) Base cartográfica de Consejos Comunitarios constituidos (Incoder 2017), iii) Base de datos de la Dirección de Asuntos Indígenas, Minorías Étnicas y Rom (Mininterior 2017), iv) Base de datos de la Dirección de Comunidades Negras, Afrocolombianas, Raizales y Palenqueras (Mininterior 2017), v) Base de datos de Consulta Previa (Mininterior 2017).

Que con base en la información aportada y recogida se elaboró el informe técnico el día 16 de agosto de 2017 en el cual se estableció lo siguiente:

*"Se digitalizo en la base de datos de la Dirección de Consulta Previa las coordenadas aportadas por el solicitante en el sistema de coordenadas Planas, Origen Oeste, Datum Magna - Sirgas, para el proyecto **"Explotación Minera, Autorización temporal SDS-10151, localizado en jurisdicción de los municipios de María La BAJA y San Onofre, de los departamentos de Bolívar y Sucre, respectivamente, para la ejecución del Contrato de Concesión 016 del 14 de octubre de 2015. Sistema vial para la conexión de los Departamentos de Antioquia - Bolívar"**.*

Para el ejercicio de análisis cartográfico se utilizó la cartografía básica y temática IGAC 2016, lo que permitió constatar que el proyecto se localiza en jurisdicción del municipio de San Onofre, departamento de Sucre, y en el municipio de María La Baja, en el departamento de Bolívar, por lo tanto es posible continuar con el trámite de la solicitud.

ACTIVIDADES DEL PROYECTO:

Descripción de las actividades del proyecto, obra o actividad: El proyecto minero consiste en la explotación de un yacimiento de materiales de construcción destinados para la ejecución del Contrato de Concesión 016 del 14 de octubre de 2015. "Sistema vial para la conexión de los Departamentos de Antioquia - Bolívar", se encuentra localizado en el municipio de San Antero, del departamento de Córdoba, y está definido por las coordenadas que se refieren a continuación.

*Como resultado de la consulta de las bases de datos (espacial y no espacial) de comunidades étnicas con que cuenta la Dirección de Consulta Previa y del análisis cartográfico realizado a partir del cruce de dicha información con el área del proyecto **"Explotación Minera, Autorización temporal SDS-10151, localizado en jurisdicción de los municipios de María La BAJA y San Onofre, de los departamentos de Bolívar y Sucre, respectivamente, para la ejecución del Contrato de Concesión 016 del 14 de octubre de 2015. Sistema vial para la conexión de los Departamentos de Antioquia - Bolívar"**, se evidenció que en el área del proyecto de la referencia **no se registra presencia de comunidades étnicas.***

*De acuerdo con lo anterior, se establece que **NO SE REGISTRA PRESENCIA** de comunidades étnicas, en el área del proyecto **"Explotación Minera, Autorización temporal SDS-10151, localizado en jurisdicción de los municipios de María La BAJA y San Onofre, de los departamentos de Bolívar y Sucre, respectivamente, para la ejecución del Contrato de Concesión 016 del 14 de octubre de 2015. Sistema vial para la conexión de los Departamentos de Antioquia - Bolívar"**, localizado en jurisdicción del municipio de San Onofre, departamento de Sucre, y en el municipio de María La Baja, en el departamento de Bolívar.*

En mérito de lo anteriormente expuesto, esta Dirección,

CERTIFICA:

PRIMERO. Que no se registra presencia de comunidades Indígenas, Minorías y Rom, en el área del proyecto: "EXPLORACIÓN MINERA, AUTORIZACIÓN TEMPORAL SDS-10151, LOCALIZADO EN JURISDICCIÓN DE LOS MUNICIPIOS DE MARÍA LA BAJA Y SAN ONOFRE, DE LOS DEPARTAMENTOS DE BOLÍVAR Y SUCRE, RESPECTIVAMENTE, PARA LA EJECUCIÓN DEL CONTRATO DE CONCESIÓN 016 DEL 14 DE OCTUBRE DE 2015. SISTEMA VIAL PARA LA CONEXIÓN DE LOS DEPARTAMENTOS DE ANTIOQUIA - BOLÍVAR", localizado en jurisdicción del municipio de San Onofre en el departamento de Sucre y en jurisdicción del municipio de María La Baja, en el departamento de Bolívar, identificado con las siguientes coordenadas:

No Punto	Y= NORTE	X=ESTE
1	1588592	847076
2	1588272	849278
3	1585770	848184
4	1586682	845456

Fuente: Suministrada por el solicitante; radicado externo EXTM17- 31706 del 18 de julio de 2017.

SEGUNDO. Que no se registra presencia de comunidades Negras, Afrocolombianas, Raizales y Palenqueras, en el área del proyecto: "EXPLORACIÓN MINERA, AUTORIZACIÓN TEMPORAL SDS-10151, LOCALIZADO EN JURISDICCIÓN DE LOS MUNICIPIOS DE MARÍA LA BAJA Y SAN ONOFRE, DE LOS DEPARTAMENTOS DE BOLÍVAR Y SUCRE, RESPECTIVAMENTE, PARA LA EJECUCIÓN DEL CONTRATO DE CONCESIÓN 016 DEL 14 DE OCTUBRE DE 2015. SISTEMA VIAL PARA LA CONEXIÓN DE LOS DEPARTAMENTOS DE ANTIOQUIA - BOLÍVAR", localizado en jurisdicción del municipio de San Onofre en el departamento de Sucre y en jurisdicción del municipio de María La Baja, en el departamento de Bolívar, identificado con las siguientes coordenadas:

No Punto	Y= NORTE	X=ESTE
1	1588592	847076
2	1588272	849278
3	1585770	848184
4	1586682	845456

Fuente: Suministrada por el solicitante; radicado externo EXTM17- 31706 del 18 de julio de 2017.


TERCERO. Que la información sobre la cual se expide la presente certificación aplica específicamente para las coordenadas y las características técnicas relacionadas y entregadas por el solicitante, a través del oficio con radicado externo EXTM17- 31706, del 18 de julio de 2017, para el proyecto: "EXPLORACIÓN MINERA, AUTORIZACIÓN TEMPORAL SDS-10151, LOCALIZADO EN JURISDICCIÓN DE LOS MUNICIPIOS DE MARÍA LA BAJA Y SAN ONOFRE, DE LOS DEPARTAMENTOS DE BOLÍVAR Y SUCRE, RESPECTIVAMENTE, PARA LA EJECUCIÓN DEL CONTRATO DE CONCESIÓN 016 DEL 14 DE OCTUBRE DE 2015. SISTEMA VIAL PARA LA CONEXIÓN DE LOS DEPARTAMENTOS DE ANTIOQUIA - BOLÍVAR", localizado en jurisdicción del municipio de San Onofre en el departamento de Sucre y en jurisdicción del municipio de María La Baja, en el departamento de Bolívar, identificado con las siguientes coordenadas:

No Punto	Y= NORTE	X=ESTE
1	1588592	847076
2	1588272	849278
3	1585770	848184
4	1586682	845456



Fuente: Suministrada por el solicitante; radicado externo EXTM17- 31706 del 18 de julio de 2017.

CUARTO. Contra el presente acto administrativo procede el recurso de reposición, el cual deberá interponerse por escrito en la diligencia de notificación personal, o dentro de los diez (10) días siguientes a ella, o a la notificación por aviso, ante esta Dirección, de conformidad con lo establecido en el artículo 76 de la Ley 1437 de 2011 (Código de Procedimiento Administrativo y de lo Contencioso Administrativo).

COMUNÍQUESE Y NOTIFÍQUESE



JORGE ELIECER GONZALEZ PERTUZ
Director de Consulta Previa

Elaboró: Richard F Sintura. Abg. D.C.P. 
Revisó: Carolina Ortiz Castro - Líder Área de Certificaciones 
Olga Beatriz Forero Gómez - Abogada D.C.P.

T.R.D. 2500.09.06