



**MINISTERIO DEL INTERIOR**

CERTIFICACIÓN NÚMERO 0911 DE 06 SEP 2017

*"Sobre la presencia o no de comunidades étnicas en las zonas de proyectos, obras o actividades a realizarse".*

**EL DIRECTOR DE CONSULTA PREVIA**

En ejercicio de las facultades legales y reglamentarias en especial, las conferidas en el artículo 16 del numeral 5 del Decreto 2893 de 2011 y la Resolución 0755 del 15 de mayo de 2017, y Acta de Posesión del 16 de mayo de 2017 y,

**CONSIDERANDO:**

Que se recibió en el Ministerio del Interior el día 27 de julio de 2017, el oficio con radicado externo **EXTMI17-33257**, por medio del cual la señora **ADRIANA GALLEGO OKE**, en calidad de Representante Legal de la Concesión Ruta al Mar S.A.S., solicita se expida certificación de presencia o no de comunidades étnicas en el área del proyecto: **"EXPLORACIÓN MINERA, AUTORIZACIÓN TEMPORAL SGQ-08031, LOCALIZADO EN JURISDICCIÓN DEL MUNICIPIO DE MONTERÍA, DEL DEPARTAMENTO DE CÓRDOBA, PARA LA EJECUCIÓN DEL CONTRATO DE CONCESIÓN 016 DEL 14 DE OCTUBRE DE 2015. SISTEMA VIAL PARA LA CONEXIÓN DE LOS DEPARTAMENTOS DE ANTIOQUIA – BOLÍVAR"**, localizado en jurisdicción del municipio de Montería, en el departamento de Córdoba, identificado con las siguientes coordenadas:

PUNTO	Y	X
1	1452225	1136899
2	1452633	1136576
3	1452634	1135799
4	1452040	1135799
5	1452040	1136800
6	1452200	1136800

Fuente: Suministrada por el solicitante; radicado externo **EXTMI17- 33257** del 27 de julio de 2017.

Que en la solicitud se anexaron los siguientes documentos técnicos: i) solicitud formal ante la Dirección de Consulta Previa, ii) cuadro de coordenadas, donde se va a ejecutar el proyecto denominado: **"EXPLORACIÓN MINERA, AUTORIZACIÓN TEMPORAL SGQ-08031, LOCALIZADO EN JURISDICCIÓN DEL MUNICIPIO DE MONTERÍA, DEL DEPARTAMENTO DE CÓRDOBA, PARA LA EJECUCIÓN DEL CONTRATO DE CONCESIÓN 016 DEL 14 DE OCTUBRE DE 2015. SISTEMA VIAL PARA LA CONEXIÓN DE LOS DEPARTAMENTOS DE ANTIOQUIA – BOLÍVAR"**, localizado en jurisdicción del municipio de Montería, en el departamento de Córdoba.

Que en un análisis inicial la Dirección de Consulta Previa, procedió a revisar en las bases de datos conforme a las coordenadas presentadas por el solicitante para el proyecto:

"EXPLORACIÓN MINERA, AUTORIZACIÓN TEMPORAL SGQ-08031, LOCALIZADO EN JURISDICCIÓN DEL MUNICIPIO DE MONTERÍA, DEL DEPARTAMENTO DE CÓRDOBA, PARA LA EJECUCIÓN DEL CONTRATO DE CONCESIÓN 016 DEL 14 DE OCTUBRE DE 2015. SISTEMA VIAL PARA LA CONEXIÓN DE LOS DEPARTAMENTOS DE ANTIOQUIA - BOLÍVAR", localizado en jurisdicción del municipio de Montería, en el departamento de Córdoba. Este análisis tuvo como objeto constatar la presencia o registro de comunidades étnicas que pudieran resultar afectadas. Las bases de datos consultadas fueron: i) Base cartográfica de resguardos indígenas constituidos (Incoder - Igac 2017), ii) Base cartográfica de Consejos Comunitarios constituidos (Incoder 2017), iii) Base de datos de la Dirección de Asuntos Indígenas, Minorías Étnicas y Rom (Mininterior 2017), iv) Base de datos de la Dirección de Comunidades Negras, Afrocolombianas, Raizales y Palenqueras (Mininterior 2017), v) Base de datos de Consulta Previa (Mininterior 2017).

Que con base en la información aportada y recogida se elaboró el informe técnico el día 18 de agosto de 2017 en el cual se estableció lo siguiente:

*"Se digitalizo en la base de datos de la Dirección de Consulta Previa las coordenadas suministradas por el solicitante para el proyecto "Explotación Minera, Autorización temporal SGQ-08031, localizado en jurisdicción del municipio de Montería, del departamento de Córdoba, para la ejecución del Contrato de Concesión 016 del 14 de octubre de 2015. Sistema vial para la conexión de los Departamentos de Antioquia - Bolívar" usando el Sistema Magna Sirgas Oeste.*

*Para el ejercicio de análisis cartográfico se utilizó la cartografía básica y temática IGAC 2015, lo que permitió constatar que el proyecto se localiza en el municipio de Montería, departamento de Córdoba, por lo tanto es posible continuar con el trámite de la solicitud.*

**Actividades del proyecto:**

*"El proyecto minero consiste en la explotación de un yacimiento de materiales de construcción destinados para la ejecución del Contrato de Concesión 016 del 14 de octubre de 2015. "Sistema vial para la conexión de los Departamentos de Antioquia - Bolívar", se encuentra localizado en el municipio de Montería, del departamento de Córdoba, (...)"*

*Como resultado de la consulta de las bases de datos (espacial y no espacial) de comunidades étnicas disponibles en la Dirección de Consulta Previa, se evidenció que el polígono ubicado en el municipio de Montería, departamento de Córdoba, correspondiente al proyecto **"Explotación Minera, Autorización temporal SGQ-08031, localizado en jurisdicción del municipio de Montería, del departamento de Córdoba, para la ejecución del Contrato de Concesión 016 del 14 de octubre de 2015. Sistema vial para la conexión de los Departamentos de Antioquia - Bolívar"** no se traslapa con comunidades étnicas.*

*Por lo anterior, se concluye que para el proyecto **"Explotación Minera, Autorización temporal SGQ-08031, localizado en jurisdicción del municipio de Montería, del departamento de Córdoba, para la ejecución del Contrato de Concesión 016 del 14 de octubre de 2015. Sistema vial para la conexión de los Departamentos de Antioquia - Bolívar"** no se registra presencia de comunidades étnicas.*

En mérito de lo anteriormente expuesto, esta Dirección,

**CERTIFICA:**

**PRIMERO.** Que no se registra presencia de comunidades Indígenas, Minorías y Rom, en el área del proyecto: **"EXPLORACIÓN MINERA, AUTORIZACIÓN TEMPORAL SGQ-08031, LOCALIZADO EN JURISDICCIÓN DEL MUNICIPIO DE MONTERÍA, DEL DEPARTAMENTO DE CÓRDOBA, PARA LA EJECUCIÓN DEL CONTRATO DE CONCESIÓN 016 DEL 14 DE OCTUBRE DE 2015. SISTEMA VIAL PARA LA**

**CONEXIÓN DE LOS DEPARTAMENTOS DE ANTIOQUIA – BOLÍVAR**, localizado en jurisdicción del municipio de Montería, en el departamento de Córdoba, identificado con las siguientes coordenadas:

PUNTO	Y	X
1	1452225	1136899
2	1452633	1136576
3	1452634	1135799
4	1452040	1135799
5	1452040	1136800
6	1452200	1136800

Fuente: Suministrada por el solicitante; radicado externo EXTMI17- 33257 del 27 de julio de 2017.

**SEGUNDO.** Que no se registra presencia de comunidades Negras, Afrocolombianas, Raizales y Palenqueras, en el área del proyecto: **“EXPLORACIÓN MINERA, AUTORIZACIÓN TEMPORAL SGQ-08031, LOCALIZADO EN JURISDICCIÓN DEL MUNICIPIO DE MONTERÍA, DEL DEPARTAMENTO DE CÓRDOBA, PARA LA EJECUCIÓN DEL CONTRATO DE CONCESIÓN 016 DEL 14 DE OCTUBRE DE 2015. SISTEMA VIAL PARA LA CONEXIÓN DE LOS DEPARTAMENTOS DE ANTIOQUIA – BOLÍVAR”**, localizado en jurisdicción del municipio de Montería, en el departamento de Córdoba, identificado con las siguientes coordenadas:

PUNTO	Y	X
1	1452225	1136899
2	1452633	1136576
3	1452634	1135799
4	1452040	1135799
5	1452040	1136800
6	1452200	1136800

Fuente: Suministrada por el solicitante; radicado externo EXTMI17- 33257 del 27 de julio de 2017.


**TERCERO.** Que la información sobre la cual se expide la presente certificación aplica específicamente para las coordenadas y las características técnicas relacionadas y entregadas por el solicitante, a través del oficio con radicado externo EXTMI17- 33257, del 27 de julio de 2017, para el proyecto: **“EXPLORACIÓN MINERA, AUTORIZACIÓN TEMPORAL SGQ-08031, LOCALIZADO EN JURISDICCIÓN DEL MUNICIPIO DE MONTERÍA, DEL DEPARTAMENTO DE CÓRDOBA, PARA LA EJECUCIÓN DEL CONTRATO DE CONCESIÓN 016 DEL 14 DE OCTUBRE DE 2015. SISTEMA VIAL PARA LA CONEXIÓN DE LOS DEPARTAMENTOS DE ANTIOQUIA – BOLÍVAR”**, localizado en jurisdicción del municipio de Montería, en el departamento de Córdoba, identificado con las siguientes coordenadas:




PUNTO	Y	X
1	1452225	1136899
2	1452633	1136576
3	1452634	1135799
4	1452040	1135799
5	1452040	1136800
6	1452200	1136800

Fuente: Suministrada por el solicitante; radicado externo EXTMI17- 33257 del 27 de julio de 2017.

**CUARTO.** Contra el presente acto administrativo procede el recurso de reposición, el cual deberá interponerse por escrito en la diligencia de notificación personal, o dentro de los diez (10) días siguientes a ella, o a la notificación por aviso, ante esta Dirección, de conformidad con lo establecido en el artículo 76 de la Ley 1437 de 2011 (Código de Procedimiento Administrativo y de lo Contencioso Administrativo).

**COMUNÍQUESE Y NOTIFÍQUESE**

  
**JORGE ELIECER GONZÁLEZ PERTUZ**  
**Director de Consulta Previa**

Elaboró: Richard F Sintura. Abg. D.C.P.   
Revisó: Carolina Ortiz Castro - Líder Área de Certificaciones   
Olga Beatriz Forero Gómez - Abogada D.C.P. 

T.R.D. 2500.09.06