

DCP-2500

MINISTERIO DEL INTERIOR

CERTIFICACIÓN NÚMERO 0924 DE 06 SEP 2017

“Sobre la presencia o no de comunidades étnicas en las zonas de proyectos, obras o actividades a realizarse”.

EL DIRECTOR DE CONSULTA PREVIA

En ejercicio de las facultades legales y reglamentarias en especial, las conferidas en el artículo 16 del numeral 5 del Decreto 2893 de 2011 y la 0755 del 15 de mayo de 2017 y,

CONSIDERANDO:

Que se recibió en el Ministerio del Interior el día 24 de julio de 2017, el oficio con radicado externo **EXTMI17-32551**, por medio del cual el señor HERNAN YECID BARBOSA CAMARGO, en calidad de Coordinador Grupo de Gestión e Integración del SINAP, de Parques Nacionales Naturales de Colombia, solicita certificación de presencia o no de comunidades étnicas, en el área del proyecto: “DECLARATORIA DISTRITO DE MANEJO INTEGRADO CABO MANGLARES – BAJO MIRA Y FRONTERA”, localizado en jurisdicción del municipio de Tumaco, departamento de Nariño, identificado con las siguientes coordenadas:

COORDENADAS

Id	Descriptor	longitud	Latitud
1	Declaratoria	78°51'44.7"W	1°46'51.3"N
2	Declaratoria	78°52'15.4"W	1°45'39.6"N
3	Declaratoria	78°53'59.7"W	1°44'57.9"N
4	Declaratoria	78°55'31.2"W	1°44'26.1"N
5	Declaratoria	78°56'22.9"W	1°42'52.7"N
6	Declaratoria	78°57'39.3"W	1°41'15.8"N
7	Declaratoria	78°58'59.7"W	1°38'21.7"N
8	Declaratoria	78°59'23.4"W	1°37'17.5"N
9	Declaratoria	78°58'19.3"W	1°36'53.4"N
10	Declaratoria	78°57'10.3"W	1°36'31"N

11	Declaratoria	78°55'41.1"W	1°35'45.3"N
12	Declaratoria	78°54'45.3"W	1°36'29.7"N
13	Declaratoria	78°53'55.7"W	1°35'59.7"N
14	Declaratoria	78°55'5.5"W	1°35'0.5"N
15	Declaratoria	78°54'23.8"W	1°34'0.2"N
16	Declaratoria	78°53'8"W	1°33'26"N
17	Declaratoria	78°52'16.3"W	1°34'26.5"N
18	Declaratoria	78°51'13.9"W	1°35'3.5"N
19	Declaratoria	78°50'49.3"W	1°34'23.6"N
20	Declaratoria	78°50'36.1"W	1°32'55.8"N
21	Declaratoria	78°50'14.4"W	1°31'28.4"N
22	Declaratoria	78°50'10.5"W	1°30'34"N
23	Declaratoria	78°50'53.7"W	1°30'40"N
24	Declaratoria	78°51'57"W	1°30'47.6"N
25	Declaratoria	78°51'22.3"W	1°28'55.8"N
26	Declaratoria	78°49'59.4"W	1°28'40.6"N
27	Declaratoria	78°49'15.9"W	1°30'12.5"N
28	Declaratoria	78°48'8.8"W	1°29'15.3"N
29	Declaratoria	78°47'53.8"W	1°29'50.9"N
30	Declaratoria	78°47'40.8"W	1°30'9.7"N
31	Declaratoria	78°46'58.4"W	1°29'53.7"N
32	Declaratoria	78°46'36.3"W	1°29'38.3"N
33	Declaratoria	78°47'52.3"W	1°28'58.2"N
34	Declaratoria	78°47'10"W	1°28'32.5"N
35	Declaratoria	78°47'55.9"W	1°28'14.8"N
36	Declaratoria	78°47'13.3"W	1°27'43.8"N
37	Declaratoria	78°47'56.9"W	1°27'27"N
38	Declaratoria	78°47'15.6"W	1°26'56.9"N
39	Declaratoria	78°46'24.1"W	1°26'25.6"N
40	Declaratoria	78°47'24.1"W	1°25'27.6"N

41	Declaratoria	78°47'56.1"W	1°26'56"N
42	Declaratoria	78°48'29.3"W	1°26'33.4"N
43	Declaratoria	78°48'28.5"W	1°27'19.6"N
44	Declaratoria	78°49'0.6"W	1°27'19.5"N
45	Declaratoria	78°50'2.6"W	1°27'6.6"N
46	Declaratoria	78°48'41.1"W	1°28'10.49"N
47	Declaratoria	78°56'39.8"W	1°28'10.49"N
48	Declaratoria	79°8'53.2"W	1°28'10.49"N
49	Declaratoria	79°22'14.4"W	1°28'10.49"N
50	Declaratoria	79°22'14.4"W	1°36'24.9"N
51	Declaratoria	79°22'14.4"W	1°48'0"N
52	Declaratoria	79°10'14.1"W	1°48'0"N
53	Declaratoria	78°57'5.3"W	1°48'0"N
54	Declaratoria	78°51'39.6"W	1°47'60"N

Fuente: Suministrada por el solicitante; radicado externo EXTM117-32551 del 24 de julio de 2017

Que en la solicitud se anexaron los siguientes documentos técnicos: i) solicitud formal ante la Dirección de Consulta Previa con información general del proyecto y ii) un (1) CD con información general del proyecto.

Que la Dirección de Consulta Previa, procedió a revisar las bases de datos conforme a las coordenadas presentadas por el solicitante para el proyecto: "DECLARATORIA DISTRITO DE MANEJO INTEGRADO CABO MANGLARES – BAJO MIRA Y FRONTERA", localizado en jurisdicción del municipio de Tumaco, departamento de Nariño. Este análisis tuvo como objeto constatar la presencia o registro de comunidades étnicas que pudieran resultar afectadas. Las bases de datos consultadas fueron: i) Base cartográfica de resguardos indígenas constituidos (Incoder 2015), ii) Base cartográfica de Consejos Comunitarios constituidos (Incoder 2015), iii) Base de datos de la Dirección de Asuntos Indígenas, Minorías Étnicas y Rom (Mininterior 2016), iv) Base de datos de la Dirección de Comunidades Negras, Afrocolombianas, Raizales y Palenqueras (Mininterior 2015), v) Base de datos (espacial y no espacial) de Resguardos Indígenas de Origen Colonial (Incoder-Igac 2015), vi) Base de datos de Consulta Previa (Mininterior 2015).

Que con base en la información aportada y en estricta concordancia con los antecedentes antes mencionados se elaboró el informe técnico, en el cual se estableció lo siguiente:

"Se digitalizo en la base de datos de la Dirección de Consulta Previa las coordenadas aportadas por el solicitante en el sistema de coordenadas Geográficas, Datum Magna, para el proyecto "Declaratoria Distrito de Manejo Integrado Cabo Manglares – Bajo Mira y Frontera".

Para el ejercicio de análisis cartográfico se utilizó la cartografía básica y temática IGAC 2016, lo que permitió constatar que el proyecto se localiza en jurisdicción del

BT

4

municipio de Tumaco, departamento de Nariño, por lo tanto es posible continuar con el trámite de la solicitud.

ACTIVIDADES DEL PROYECTO:

CON BASE EN LOS LINEAMIENTOS DE LA RESOLUCIÓN 1125 DE 2015 DEL MINISTERIO DE AMBIENTE Y DESARROLLO SOSTENIBLE, POR LA CUAL SE ADOPTA LA RUTA PARA LA DECLARATORIA DE ÁREAS ROTEGIDAS, SE PROPONE DECLARAR EL DISTRITO DE MANEJO INTEGRADO CABO MANGLARES – BAJO MIRA Y FRONTERA LOCALIZADO EN EL MUNIPIO DE TUMACO DEPARTAMENTO DE NARIÑO (en caso de traslape).

Como resultado de la consulta de las bases de datos (espacial y no espacial) de comunidades étnicas con que cuenta la Dirección de Consulta Previa (relacionadas en el cuadro anterior) y del análisis cartográfico realizado a partir del cruce de dicha información con el área del proyecto "**Declaratoria Distrito de Manejo Integrado Cabo Manglares – Bajo Mira y Frontera**", se evidenció que el área del proyecto de la referencia **se superpone** con el Consejo Comunitario Bajo Mira y Frontera, titulado mediante Resolución No. 0046 del 21 de Julio de 2003.

De acuerdo con lo anterior, se establece que **SE REGISTRA LA PRESENCIA** del Consejo Comunitario Bajo Mira y Frontera (titulado mediante Resolución No. 0046 del 21 de Julio de 2003), en el área del proyecto "**Declaratoria Distrito de Manejo Integrado Cabo Manglares – Bajo Mira y Frontera**", localizado en jurisdicción del municipio de Tumaco, departamento de Nariño".

En mérito de lo anteriormente expuesto, esta Dirección,

CERTIFICA:

PRIMERO. Que **no se registra presencia** de Comunidades Indígenas, Rom y Minorías, en el área del proyecto: "DECLARATORIA DISTRITO DE MANEJO INTEGRADO CABO MANGLARES – BAJO MIRA Y FRONTERA", localizado en jurisdicción del municipio de Tumaco, departamento de Nariño, identificado con las siguientes coordenadas:

COORDENADAS

Id	Descriptor	longitud	Latitud
1	Declaratoria	78°51'44.7"W	1°46'51.3"N
2	Declaratoria	78°52'15.4"W	1°45'39.6"N
3	Declaratoria	78°53'59.7"W	1°44'57.9"N
4	Declaratoria	78°55'31.2"W	1°44'26.1"N
5	Declaratoria	78°56'22.9"W	1°42'52.7"N
6	Declaratoria	78°57'39.3"W	1°41'15.8"N
7	Declaratoria	78°58'59.7"W	1°38'21.7"N
8	Declaratoria	78°59'23.4"W	1°37'17.5"N
9	Declaratoria	78°58'19.3"W	1°36'53.4"N

10	Declaratoria	78°57'10.3"W	1°36'31"N
11	Declaratoria	78°55'41.1"W	1°35'45.3"N
12	Declaratoria	78°54'45.3"W	1°36'29.7"N
13	Declaratoria	78°53'55.7"W	1°35'59.7"N
14	Declaratoria	78°55'5.5"W	1°35'0.5"N
15	Declaratoria	78°54'23.8"W	1°34'0.2"N
16	Declaratoria	78°53'8"W	1°33'26"N
17	Declaratoria	78°52'16.3"W	1°34'26.5"N
18	Declaratoria	78°51'13.9"W	1°35'3.5"N
19	Declaratoria	78°50'49.3"W	1°34'23.6"N
20	Declaratoria	78°50'36.1"W	1°32'55.8"N
21	Declaratoria	78°50'14.4"W	1°31'28.4"N
22	Declaratoria	78°50'10.5"W	1°30'34"N
23	Declaratoria	78°50'53.7"W	1°30'40"N
24	Declaratoria	78°51'57"W	1°30'47.6"N
25	Declaratoria	78°51'22.3"W	1°28'55.8"N
26	Declaratoria	78°49'59.4"W	1°28'40.6"N
27	Declaratoria	78°49'15.9"W	1°30'12.5"N
28	Declaratoria	78°48'8.8"W	1°29'15.3"N
29	Declaratoria	78°47'53.8"W	1°29'50.9"N
30	Declaratoria	78°47'40.8"W	1°30'9.7"N
31	Declaratoria	78°46'58.4"W	1°29'53.7"N
32	Declaratoria	78°46'36.3"W	1°29'38.3"N
33	Declaratoria	78°47'52.3"W	1°28'58.2"N
34	Declaratoria	78°47'10"W	1°28'32.5"N
35	Declaratoria	78°47'55.9"W	1°28'14.8"N
36	Declaratoria	78°47'13.3"W	1°27'43.8"N
37	Declaratoria	78°47'56.9"W	1°27'27"N
38	Declaratoria	78°47'15.6"W	1°26'56.9"N
39	Declaratoria	78°46'24.1"W	1°26'25.6"N

DA

40	Declaratoria	78°47'24.1"W	1°25'27.6"N
41	Declaratoria	78°47'56.1"W	1°26'56"N
42	Declaratoria	78°48'29.3"W	1°26'33.4"N
43	Declaratoria	78°48'28.5"W	1°27'19.6"N
44	Declaratoria	78°49'0.6"W	1°27'19.5"N
45	Declaratoria	78°50'2.6"W	1°27'6.6"N
46	Declaratoria	78°48'41.1"W	1°28'10.49"N
47	Declaratoria	78°56'39.8"W	1°28'10.49"N
48	Declaratoria	79°8'53.2"W	1°28'10.49"N
49	Declaratoria	79°22'14.4"W	1°28'10.49"N
50	Declaratoria	79°22'14.4"W	1°36'24.9"N
51	Declaratoria	79°22'14.4"W	1°48'0"N
52	Declaratoria	79°10'14.1"W	1°48'0"N
53	Declaratoria	78°57'5.3"W	1°48'0"N
54	Declaratoria	78°51'39.6"W	1°47'60"N

Fuente: Suministrada por el solicitante; radicado externo EXTM17-32551 del 24 de julio de 2017

SEGUNDO. Que se registra presencia del Consejo Comunitario Bajo Mira y Frontera, titulado mediante Resolución No. 0046 del 21 de Julio de 2003, en el área del proyecto: "DECLARATORIA DISTRITO DE MANEJO INTEGRADO CABO MANGLARES – BAJO MIRA Y FRONTERA", localizado en jurisdicción del municipio de Tumaco, departamento de Nariño, identificado con las siguientes coordenadas:

COORDENADAS

Id	Descriptor	longitud	Latitud
1	Declaratoria	78°51'44.7"W	1°46'51.3"N
2	Declaratoria	78°52'15.4"W	1°45'39.6"N
3	Declaratoria	78°53'59.7"W	1°44'57.9"N
4	Declaratoria	78°55'31.2"W	1°44'26.1"N
5	Declaratoria	78°56'22.9"W	1°42'52.7"N
6	Declaratoria	78°57'39.3"W	1°41'15.8"N
7	Declaratoria	78°58'59.7"W	1°38'21.7"N
8	Declaratoria	78°59'23.4"W	1°37'17.5"N
9	Declaratoria	78°58'19.3"W	1°36'53.4"N

10	Declaratoria	78°57'10.3"W	1°36'31"N
11	Declaratoria	78°55'41.1"W	1°35'45.3"N
12	Declaratoria	78°54'45.3"W	1°36'29.7"N
13	Declaratoria	78°53'55.7"W	1°35'59.7"N
14	Declaratoria	78°55'5.5"W	1°35'0.5"N
15	Declaratoria	78°54'23.8"W	1°34'0.2"N
16	Declaratoria	78°53'8"W	1°33'26"N
17	Declaratoria	78°52'16.3"W	1°34'26.5"N
18	Declaratoria	78°51'13.9"W	1°35'3.5"N
19	Declaratoria	78°50'49.3"W	1°34'23.6"N
20	Declaratoria	78°50'36.1"W	1°32'55.8"N
21	Declaratoria	78°50'14.4"W	1°31'28.4"N
22	Declaratoria	78°50'10.5"W	1°30'34"N
23	Declaratoria	78°50'53.7"W	1°30'40"N
24	Declaratoria	78°51'57"W	1°30'47.6"N
25	Declaratoria	78°51'22.3"W	1°28'55.8"N
26	Declaratoria	78°49'59.4"W	1°28'40.6"N
27	Declaratoria	78°49'15.9"W	1°30'12.5"N
28	Declaratoria	78°48'8.8"W	1°29'15.3"N
29	Declaratoria	78°47'53.8"W	1°29'50.9"N
30	Declaratoria	78°47'40.8"W	1°30'9.7"N
31	Declaratoria	78°46'58.4"W	1°29'53.7"N
32	Declaratoria	78°46'36.3"W	1°29'38.3"N
33	Declaratoria	78°47'52.3"W	1°28'58.2"N
34	Declaratoria	78°47'10"W	1°28'32.5"N
35	Declaratoria	78°47'55.9"W	1°28'14.8"N
36	Declaratoria	78°47'13.3"W	1°27'43.8"N
37	Declaratoria	78°47'56.9"W	1°27'27"N
38	Declaratoria	78°47'15.6"W	1°26'56.9"N
39	Declaratoria	78°46'24.1"W	1°26'25.6"N

09
R

40	Declaratoria	78°47'24.1"W	1°25'27.6"N
41	Declaratoria	78°47'56.1"W	1°26'56"N
42	Declaratoria	78°48'29.3"W	1°26'33.4"N
43	Declaratoria	78°48'28.5"W	1°27'19.6"N
44	Declaratoria	78°49'0.6"W	1°27'19.5"N
45	Declaratoria	78°50'2.6"W	1°27'6.6"N
46	Declaratoria	78°48'41.1"W	1°28'10.49"N
47	Declaratoria	78°56'39.8"W	1°28'10.49"N
48	Declaratoria	79°8'53.2"W	1°28'10.49"N
49	Declaratoria	79°22'14.4"W	1°28'10.49"N
50	Declaratoria	79°22'14.4"W	1°36'24.9"N
51	Declaratoria	79°22'14.4"W	1°48'0"N
52	Declaratoria	79°10'14.1"W	1°48'0"N
53	Declaratoria	78°57'5.3"W	1°48'0"N
54	Declaratoria	78°51'39.6"W	1°47'60"N

Fuente: Suministrada por el solicitante; radicado externo EXTMI17-32551 del 24 de julio de 2017

TERCERO. La información sobre la cual se expide la presente Certificación, aplica específicamente para las coordenadas y las características técnicas relacionadas y entregadas por el solicitante, a través del oficio con radicado externo EXTMI17-32551, para el proyecto: "DECLARATORIA DISTRITO DE MANEJO INTEGRADO CABO MANGLARES – BAJO MIRA Y FRONTERA", localizado en jurisdicción del municipio de Tumaco, departamento de Nariño, identificado con las siguientes coordenadas:

COORDENADAS

Id	Descriptor	longitud	Latitud
1	Declaratoria	78°51'44.7"W	1°46'51.3"N
2	Declaratoria	78°52'15.4"W	1°45'39.6"N
3	Declaratoria	78°53'59.7"W	1°44'57.9"N
4	Declaratoria	78°55'31.2"W	1°44'26.1"N
5	Declaratoria	78°56'22.9"W	1°42'52.7"N
6	Declaratoria	78°57'39.3"W	1°41'15.8"N
7	Declaratoria	78°58'59.7"W	1°38'21.7"N
8	Declaratoria	78°59'23.4"W	1°37'17.5"N
9	Declaratoria	78°58'19.3"W	1°36'53.4"N

10	Declaratoria	78°57'10.3"W	1°36'31"N
11	Declaratoria	78°55'41.1"W	1°35'45.3"N
12	Declaratoria	78°54'45.3"W	1°36'29.7"N
13	Declaratoria	78°53'55.7"W	1°35'59.7"N
14	Declaratoria	78°55'5.5"W	1°35'0.5"N
15	Declaratoria	78°54'23.8"W	1°34'0.2"N
16	Declaratoria	78°53'8"W	1°33'26"N
17	Declaratoria	78°52'16.3"W	1°34'26.5"N
18	Declaratoria	78°51'13.9"W	1°35'3.5"N
19	Declaratoria	78°50'49.3"W	1°34'23.6"N
20	Declaratoria	78°50'36.1"W	1°32'55.8"N
21	Declaratoria	78°50'14.4"W	1°31'28.4"N
22	Declaratoria	78°50'10.5"W	1°30'34"N
23	Declaratoria	78°50'53.7"W	1°30'40"N
24	Declaratoria	78°51'57"W	1°30'47.6"N
25	Declaratoria	78°51'22.3"W	1°28'55.8"N
26	Declaratoria	78°49'59.4"W	1°28'40.6"N
27	Declaratoria	78°49'15.9"W	1°30'12.5"N
28	Declaratoria	78°48'8.8"W	1°29'15.3"N
29	Declaratoria	78°47'53.8"W	1°29'50.9"N
30	Declaratoria	78°47'40.8"W	1°30'9.7"N
31	Declaratoria	78°46'58.4"W	1°29'53.7"N
32	Declaratoria	78°46'36.3"W	1°29'38.3"N
33	Declaratoria	78°47'52.3"W	1°28'58.2"N
34	Declaratoria	78°47'10"W	1°28'32.5"N
35	Declaratoria	78°47'55.9"W	1°28'14.8"N
36	Declaratoria	78°47'13.3"W	1°27'43.8"N
37	Declaratoria	78°47'56.9"W	1°27'27"N
38	Declaratoria	78°47'15.6"W	1°26'56.9"N
39	Declaratoria	78°46'24.1"W	1°26'25.6"N

OF

2


40	Declaratoria	78°47'24.1"W	1°25'27.6"N
41	Declaratoria	78°47'56.1"W	1°26'56"N
42	Declaratoria	78°48'29.3"W	1°26'33.4"N
43	Declaratoria	78°48'28.5"W	1°27'19.6"N
44	Declaratoria	78°49'0.6"W	1°27'19.5"N
45	Declaratoria	78°50'2.6"W	1°27'6.6"N
46	Declaratoria	78°48'41.1"W	1°28'10.49"N
47	Declaratoria	78°56'39.8"W	1°28'10.49"N
48	Declaratoria	79°8'53.2"W	1°28'10.49"N
49	Declaratoria	79°22'14.4"W	1°28'10.49"N
50	Declaratoria	79°22'14.4"W	1°36'24.9"N
51	Declaratoria	79°22'14.4"W	1°48'0"N
52	Declaratoria	79°10'14.1"W	1°48'0"N
53	Declaratoria	78°57'5.3"W	1°48'0"N
54	Declaratoria	78°51'39.6"W	1°47'60"N

Fuente: Suministrada por el solicitante; radicado externo EXTMI17-32551 del 24 de julio de 2017.


CUARTO. Conforme a lo anterior si la parte interesada decide ejecutar el proyecto de que trata esta certificación, deberá solicitar a la Dirección de Consulta Previa el inicio del proceso de consulta conforme a los lineamientos del artículo 330 de la Constitución Política, los artículos 6 y 7 de la Ley 21 de 1991, el artículo 76 de la Ley 99 de 1993 y la Directiva Presidencial 01 de 2010.


QUINTO. Contra el presente acto administrativo procede el recurso de reposición, el cual deberá interponerse por escrito en la diligencia de notificación personal, o dentro de los diez (10) días siguientes a ella, o a la notificación por aviso, ante esta Dirección, de conformidad con lo establecido en el artículo 76 de la Ley 1437 de 2011 (Código de Procedimiento Administrativo y de lo Contencioso Administrativo).

COMUNÍQUESE Y NOTIFÍQUESE


JORGE ELIECER GONZALEZ PERTUZ
Director de Consulta Previa

Elaboró: Abg. Nazly Luengas Peña.

Revisó: Antrop. y Arq. Carolina Ortiz Castro. Área de Certificaciones 

Abg. Olga Forero Gómez. 

T.R.D. 2500.09.06
EXTMI17-32551