



MINISTERIO DEL INTERIOR

19 SEP 2017

CERTIFICACIÓN NÚMERO 0959 DE _____

“Sobre la presencia o no de comunidades étnicas en las zonas de proyectos, obras o actividades a realizarse”.

EL DIRECTOR DE CONSULTA PREVIA

En ejercicio de las facultades legales y reglamentarias en especial, las conferidas en el artículo 16 del numeral 5 del Decreto 2893 de 2011 y la Resolución 0755 del 15 de mayo de 2017, y Acta de Posesión del 16 de mayo de 2017 y,

CONSIDERANDO:

Que se recibió en el Ministerio del Interior el día 26 de julio de 2017, el oficio con radicado externo **EXTMI17-33045**, por medio del cual el señor ROBERTO CURE CURE, en calidad de Representante Legal de la empresa Gases del Caribe S.A. E.S.P., solicita se expida certificación de presencia o no de comunidades étnicas en el área del proyecto: **“AMPLIACIÓN DE LA RED DE DISTRIBUCIÓN DE GAS NATURAL EN LA MARGEN DERECHA DEL ANCHO DE VÍA, TRAMO CARACOLI-GUAIMARAL, MUNICIPIO DE VALLEDUPAR, DEPARTAMENTO DEL CESAR”**, localizado en jurisdicción del municipio de Valledupar, en el departamento del Cesar, identificado con las siguientes coordenadas:

X= ESTE	X = NORTE
1037949,977	1605813,568
1037966,143	1605721,672
1039394,858	1603467,892
1039393,598	1603470,760
1039678,133	1602866,300
1039681,133	1602862,300
1041372,991	1598533,004
1041373,000	1598530,995
1043287,970	1595877,242
1043290,493	1595869,411
1043367,083	1595618,502
1043369,083	1595611,502
1043296,635	1594434,554
1043296,940	1594433,357
1045189,000	1591041,000
1045197,000	1591029,000
1045255,582	1590957,443
1045257,036	1590955,921
1037950,969	1605813,699
1037967,134	1605721,803
1039395,628	1603468,530
1039394,368	1603471,398
1039678,858	1602866,989
1039681,858	1602862,989
1043288,940	1595877,485

1043291,464	1595869,654
1043368,035	1595618,809
1043370,035	1595611,809
1043297,664	1594434,807
1043297,911	1594433,596
1045189,812	1591041,583
1045197,812	1591029,583
1045256,315	1590958,124
1045257,768	1590956,602
1041373,991	1598533,004
1041374,000	1598530,995
1043793,893	1593263,786
1043791,933	1593266,529
1043990,007	1593079,789
1043992,051	1593077,947
1043794,659	1593264,429
1043792,699	1593267,172
1043990,704	1593080,506
1043992,748	1593078,664
1043009,808	1596438,854
1043008,482	1596441,661
1043010,709	1596439,289
1043009,383	1596442,095

Fuente: Suministrada por el solicitante; radicado externo EXTM17- 33045 del 26 de julio de 2017.

Que en la solicitud se anexaron los siguientes documentos técnicos: i) solicitud formal ante la Dirección de Consulta Previa, ii) cuadro de coordenadas, donde se va a ejecutar el proyecto denominado: **“AMPLIACIÓN DE LA RED DE DISTRIBUCIÓN DE GAS NATURAL EN LA MARGEN DERECHA DEL ANCHO DE VÍA, TRAMO CARACOLI-GUAIMARAL, MUNICIPIO DE VALLEDUPAR, DEPARTAMENTO DEL CESAR”**, localizado en jurisdicción del municipio de Valledupar, en el departamento del Cesar.

Que en un análisis inicial la Dirección de Consulta Previa, procedió a revisar en las bases de datos conforme a las coordenadas presentadas por el solicitante para el proyecto: **“AMPLIACIÓN DE LA RED DE DISTRIBUCIÓN DE GAS NATURAL EN LA MARGEN DERECHA DEL ANCHO DE VÍA, TRAMO CARACOLI-GUAIMARAL, MUNICIPIO DE VALLEDUPAR, DEPARTAMENTO DEL CESAR”**, localizado en jurisdicción del municipio de Valledupar, en el departamento del Cesar. Este análisis tuvo como objeto constatar la presencia o registro de comunidades étnicas que pudieran resultar afectadas. Las bases de datos consultadas fueron: i) Base cartográfica de resguardos indígenas constituidos (Incoder - Igac 2017), ii) Base cartográfica de Consejos Comunitarios constituidos (Incoder 2017), iii) Base de datos de la Dirección de Asuntos Indígenas, Minorías Étnicas y Rom (Mininterior 2017), iv) Base de datos de la Dirección de Comunidades Negras, Afrocolombianas, Raizales y Palenqueras (Mininterior 2017), v) Base de datos de Consulta Previa (Mininterior 2017).

Que con base en la información aportada y recogida se elaboró el informe técnico el día 30 de agosto de 2017 en el cual se estableció lo siguiente:

*“Se digitalizo en la base de datos de la Dirección de Consulta Previa las coordenadas del área aportada por el solicitante en coordenadas planas origen Bogota, datum Magna Siga, para el proyecto **“Ampliación de la red de distribución de gas natural en la margen derecha del ancho de vía, tramo Caracoli-Guaimaral, municipio de Valledupar, departamento del Cesar”**”*

Para el ejercicio de análisis cartográfico se utilizó la cartografía básica y temática IGAC 2014, lo que permitió constatar que el proyecto se localiza en jurisdicción del municipio de Valledupar en el departamento de Cesar, por lo tanto es posible continuar con el trámite de la solicitud.

ACTIVIDADES:

2.4. Descripción de las actividades del proyecto, obra o actividad: El proyecto forma parte del plan de expansión del servicio de gas natural domiciliario en el departamento del Cesar, en convenio con la Gobernación del Cesar, en el tramo Caracolí - Guaimaral, su área de influencia se localiza en el Municipio de Valledupar, localidades que se beneficiarán con el servicio de gas domiciliario a precio económico y como opción de combustible limpio ambientalmente.

Como resultado de la consulta de las bases de datos (espacial y no espacial) de comunidades étnicas con que cuenta la Dirección de Consulta Previa y del análisis cartográfico realizado a partir del cruce de dicha información con el área del proyecto **"Ampliación de la red de distribución de gas natural en la margen derecha del ancho de vía, tramo Caracolí - Guaimaral, municipio de Valledupar, departamento del Cesar"** se evidenció que el proyecto de la referencia **no se traslapa** con comunidades étnicas.

De acuerdo con lo anterior, se establece que **NO SE REGISTRA PRESENCIA DEL COMUNIDADES ÉTNICAS** en el área del proyecto **"Ampliación de la red de distribución de gas natural en la margen derecha del ancho de vía, tramo Caracolí - Guaimaral, municipio de Valledupar, departamento del Cesar"**

En mérito de lo anteriormente expuesto, esta Dirección,

CERTIFICA:

PRIMERO. Que **no se registra presencia** de comunidades Indígenas, Minorías y Rom, en el área del proyecto: **"AMPLIACIÓN DE LA RED DE DISTRIBUCIÓN DE GAS NATURAL EN LA MARGEN DERECHA DEL ANCHO DE VÍA, TRAMO CARACOLI-GUAIMARAL, MUNICIPIO DE VALLEDUPAR, DEPARTAMENTO DEL CESAR"**, localizado en jurisdicción del municipio de Valledupar, en el departamento del Cesar, identificado con las siguientes coordenadas:

X= ESTE	X = NORTE
1037949,977	1605813,568
1037966,143	1605721,672
1039394,858	1603467,892
1039393,598	1603470,760
1039678,133	1602866,300
1039681,133	1602862,300
1041372,991	1598533,004
1041373,000	1598530,995
1043287,970	1595877,242
1043290,493	1595869,411
1043367,083	1595618,502
1043369,083	1595611,502
1043296,635	1594434,554
1043296,940	1594433,357
1045189,000	1591041,000
1045197,000	1591029,000
1045255,582	1590957,443
1045257,036	1590955,921
1037950,969	1605813,699
1037967,134	1605721,803
1039395,628	1603468,530
1039394,368	1603471,398
1039678,858	1602866,989
1039681,858	1602862,989
1043288,940	1595877,485
1043291,464	1595869,654
1043368,035	1595618,809
1043370,035	1595611,809
1043297,664	1594434,807
1043297,911	1594433,596
1045189,812	1591041,583

9

1045197,812	1591029,583
1045256,315	1590958,124
1045257,768	1590956,602
1041373,991	1598533,004
1041374,000	1598530,995
1043793,893	1593263,786
1043791,933	1593266,529
1043990,007	1593079,789
1043992,051	1593077,947
1043794,659	1593264,429
1043792,699	1593267,172
1043990,704	1593080,506
1043992,748	1593078,664
1043009,808	1596438,854
1043008,482	1596441,661
1043010,709	1596439,289
1043009,383	1596442,095

Fuente: Suministrada por el solicitante; radicado externo EXTMI17- 33045 del 26 de julio de 2017.

SEGUNDO. Que **no se registra presencia** de comunidades Negras, Afrocolombianas, Raizales y Palenqueras, en el área del proyecto: **“AMPLIACIÓN DE LA RED DE DISTRIBUCIÓN DE GAS NATURAL EN LA MARGEN DERECHA DEL ANCHO DE VÍA, TRAMO CARACOLI-GUAIMARAL, MUNICIPIO DE VALLEDUPAR, DEPARTAMENTO DEL CESAR”**, localizado en jurisdicción del municipio de Valledupar, en el departamento del Cesar, identificado con las siguientes coordenadas:

X= ESTE	X = NORTE
1037949,977	1605813,568
1037966,143	1605721,672
1039394,858	1603467,892
1039393,598	1603470,760
1039678,133	1602866,300
1039681,133	1602862,300
1041372,991	1598533,004
1041373,000	1598530,995
1043287,970	1595877,242
1043290,493	1595869,411
1043367,083	1595618,502
1043369,083	1595611,502
1043296,635	1594434,554
1043296,940	1594433,357
1045189,000	1591041,000
1045197,000	1591029,000
1045255,582	1590957,443
1045257,036	1590955,921
1037950,969	1605813,699
1037967,134	1605721,803
1039395,628	1603468,530
1039394,368	1603471,398
1039678,858	1602866,989
1039681,858	1602862,989
1043288,940	1595877,485
1043291,464	1595869,654
1043368,035	1595618,809
1043370,035	1595611,809
1043297,664	1594434,807
1043297,911	1594433,596
1045189,812	1591041,583
1045197,812	1591029,583
1045256,315	1590958,124
1045257,768	1590956,602
1041373,991	1598533,004
1041374,000	1598530,995
1043793,893	1593263,786
1043791,933	1593266,529
1043990,007	1593079,789

1043992,051	1593077,947
1043794,659	1593264,429
1043792,699	1593267,172
1043990,704	1593080,506
1043992,748	1593078,664
1043009,808	1596438,854
1043008,482	1596441,661
1043010,709	1596439,289
1043009,383	1596442,095

Fuente: Suministrada por el solicitante; radicado externo EXTMI17- 33045 del 26 de julio de 2017.

TERCERO. Que la información sobre la cual se expide la presente certificación aplica específicamente para las coordenadas y las características técnicas relacionadas y entregadas por el solicitante, a través del oficio con radicado externo **EXTMI17- 33045**, del 26 de julio de 2017, para el proyecto: **“AMPLIACIÓN DE LA RED DE DISTRIBUCIÓN DE GAS NATURAL EN LA MARGEN DERECHA DEL ANCHO DE VÍA, TRAMO CARACOLI-GUAIMARAL, MUNICIPIO DE VALLEDUPAR, DEPARTAMENTO DEL CESAR”**, localizado en jurisdicción del municipio de Valledupar, en el departamento del Cesar, identificado con las siguientes coordenadas:

X= ESTE	X = NORTE
1037949,977	1605813,568
1037966,143	1605721,672
1039394,858	1603467,892
1039393,598	1603470,760
1039678,133	1602866,300
1039681,133	1602862,300
1041372,991	1598533,004
1041373,000	1598530,995
1043287,970	1595877,242
1043290,493	1595869,411
1043367,083	1595618,502
1043369,083	1595611,502
1043296,635	1594434,554
1043296,940	1594433,357
1045189,000	1591041,000
1045197,000	1591029,000
1045255,582	1590957,443
1045257,036	1590955,921
1037950,969	1605813,699
1037967,134	1605721,803
1039395,628	1603468,530
1039394,368	1603471,398
1039678,858	1602866,989
1039681,858	1602862,989
1043288,940	1595877,485
1043291,464	1595869,654
1043368,035	1595618,809
1043370,035	1595611,809
1043297,664	1594434,807
1043297,911	1594433,596
1045189,812	1591041,583
1045197,812	1591029,583
1045256,315	1590958,124
1045257,768	1590956,602
1041373,991	1598533,004
1041374,000	1598530,995
1043793,893	1593263,786
1043791,933	1593266,529
1043990,007	1593079,789
1043992,051	1593077,947
1043794,659	1593264,429
1043792,699	1593267,172
1043990,704	1593080,506
1043992,748	1593078,664


4
9




1043009,808	1596438,854
1043008,482	1596441,661
1043010,709	1596439,289
1043009,383	1596442,095

Fuente: Suministrada por el solicitante; radicado externo EXTMI17- 33045 del 26 de julio de 2017.

CUARTO. Contra el presente acto administrativo procede el recurso de reposición, el cual deberá interponerse por escrito en la diligencia de notificación personal, o dentro de los diez (10) días siguientes a ella, o a la notificación por aviso, ante esta Dirección, de conformidad con lo establecido en el artículo 76 de la Ley 1437 de 2011 (Código de Procedimiento Administrativo y de lo Contencioso Administrativo).

COMUNÍQUESE Y NOTIFIQUESE


JORGE ENEKER GONZÁLEZ PERTUZ
Director de Consulta Previa

Elaboró: Richard F Sintura. Abg. D.C.P. 
Revisó: Carolina Ortiz Castro - Líder Área de Certificaciones 
Olga Beatriz Forero Gómez - Abogada D.C.P. 

T.R.D. 2500.09.06