



MINISTERIO DEL INTERIOR

0960

19 SEP 2017

CERTIFICACIÓN NÚMERO \_\_\_\_\_ DE \_\_\_\_\_

*"Sobre la presencia o no de comunidades étnicas en las zonas de proyectos, obras o actividades a realizarse".*

EL DIRECTOR DE CONSULTA PREVIA

En ejercicio de las facultades legales y reglamentarias en especial, las conferidas en el artículo 16 del numeral 5 del Decreto 2893 de 2011 y la Resolución 0755 del 15 de mayo de 2017, y Acta de Posesión del 16 de mayo de 2017 y,

CONSIDERANDO:

Que se recibió en el Ministerio del Interior el día 08 de agosto de 2017, el oficio con radicado externo **EXTMI17-35172**, por medio del cual el señor DAVID A. WILHITE R., en calidad de Representante Legal de la empresa Bonaria Tate Investments Colombia S.A.S., solicita se expida certificación de presencia o no de comunidades étnicas en el área del proyecto: **"PARQUE AGRÍCOLA/SOLAR CON INSTALACIÓN DE PANELES SOLARES JUNTO CON CULTIVO DE VEGETALES Y/O PISCICULTURA ARTESANAL – PROSOL: PROSOL"**, localizado en jurisdicción del municipio de Bosconia, en el departamento del Cesar, identificado con las siguientes coordenadas:

PUNTOS	ESTE	NORTE	PUNTOS	ESTE	NORTE
1	1018702,562	1598542,59	46	1018347,784	1597824,89
2	1018426,969	1598215,18	47	1018357,275	1597807,8
3	1018077,648	1598644,5	48	1018366,767	1597777,43
4	1018062,417	1598622,46	49	1018375,309	1597753,7
5	1018018,527	1598547,54	50	1018391,445	1597728,08
6	1017977,663	1598496,08	51	1018413,274	1597711,94
7	1017914,854	1598396,94	52	1018430,358	1597698,66
8	1017811,938	1598243,32	53	1018447,443	1597684,42
9	1017685,563	1598061,69	54	1018464,527	1597672,08
10	1017684,48	1598060,05	55	1018479,713	1597658,8
11	1017701,441	1598047,91	56	1018494,899	1597643,61
12	1017714,729	1598039,37	57	1018509,135	1597628,43
13	1017729,915	1598030,83	58	1018517,678	1597612,29
14	1017744,152	1598020,39	59	1018531,915	1597594,26
15	1017760,286	1598006,15	60	1018544,253	1597577,17
16	1017775,472	1597992,87	61	1018547,136	1597568,53
17	1017792,556	1597981,48	62	1018549,948	1597560,09
18	1017808,691	1597968,19	63	1018562,287	1597537,31
19	1017810,334	1597966,3	64	1018571,778	1597508,84
20	1017821,03	1597953,95	65	1018575,575	1597482,27

*Handwritten initials and a circled number 9.*

21	1017841,911	1597942,57	66	1018580,321	1597455,69
22	1017859,944	1597932,13	67	1018582,22	1597424,37
23	1017880,824	1597918,84	68	1018586,017	1597399,69
24	1017897,908	1597911,25	69	1018591,712	1597393,05
25	1017918,789	1597899,86	70	1018661,945	1597399,7
26	1017939,669	1597889,42	71	1018705,458	1597401,25
27	1017960,549	1597880,88	72	1018741,67	1597402,54
28	1017986,175	1597871,39	73	1018742,53	1597402,62
29	1018005,158	1597863,79	74	1018783,182	1597406,44
30	1018016,547	1597859,05	75	1018832,783	1597411,09
31	1018030,784	1597855,25	76	1018876,146	1597414,74
32	1018048,817	1597851,46	77	1018922,948	1597418,68
33	1018066,85	1597853,35	78	1019101,807	1597429,9
34	1018089,628	1597853,35	79	1019110,563	1597430,45
35	1018106,712	1597853,35	80	1019227,202	1597445,21
36	1018127,592	1597857,15	81	1019279,37	1597450,14
37	1018150,37	1597860,95	82	1019280,354	1597501,81
38	1018174,098	1597862,85	83	1019283,302	1597732,63
39	1018203,52	1597867,59	84	1019285,264	1598050,07
40	1018222,502	1597871,39	85	1019247,636	1598147,63
41	1018243,382	1597873,29	86	1019092,309	1598209,56
42	1018267,109	1597874,24	87	1018885,763	1598291,9
43	1018295,583	1597874,24	88	1018882,803	1598295,95
44	1018320,259	1597865,7	89	1018796,808	1598413,63
45	1018335,445	1597848,61	90	1018702,562	1598542,59

Fuente: Suministrada por el solicitante; radicado externo EXTMI17-35172 del 08 de agosto de 2017.

Que en la solicitud se anexaron los siguientes documentos técnicos: i) solicitud formal ante la Dirección de Consulta Previa, ii) cuadro de coordenadas, donde se va a ejecutar el proyecto denominado: **“PARQUE AGRÍCOLA/SOLAR CON INSTALACIÓN DE PANELES SOLARES JUNTO CON CULTIVO DE VEGETALES Y/O PISCICULTURA ARTESANAL – PROTO SOL: PROTO SOL”**, localizado en jurisdicción del municipio de Bosconia, en el departamento del Cesar.

Que en un análisis inicial la Dirección de Consulta Previa, procedió a revisar en las bases de datos conforme a las coordenadas presentadas por el solicitante para el proyecto: **“PARQUE AGRÍCOLA/SOLAR CON INSTALACIÓN DE PANELES SOLARES JUNTO CON CULTIVO DE VEGETALES Y/O PISCICULTURA ARTESANAL – PROTO SOL: PROTO SOL”**, localizado en jurisdicción del municipio de Bosconia, en el departamento del Cesar. Este análisis tuvo como objeto constatar la presencia o registro de comunidades étnicas que pudieran resultar afectadas. Las bases de datos consultadas fueron: i) Base cartográfica de resguardos indígenas constituidos (Incoder - Igac 2017), ii) Base cartográfica de Consejos Comunitarios constituidos (Incoder 2017), iii) Base de datos de la Dirección de Asuntos Indígenas, Minorías Étnicas y Rom (Mininterior 2017), iv) Base de datos de la Dirección de Comunidades Negras, Afrocolombianas, Raizales y Palenqueras (Mininterior 2017), v) Base de datos de Consulta Previa (Mininterior 2017).

Que con base en la información aportada y recogida se elaboró el informe técnico el día 05 de septiembre de 2017 en el cual se estableció lo siguiente:

*“Se digitalizo en la base de datos de la Dirección de Consulta Previa las coordenadas del área aportada por el solicitante en coordenadas planas, origen Bogota, Datum Magna – Sirgas, para el proyecto **“Parque agrícola/solar con instalación de paneles solares junto con cultivo de vegetales y/o piscicultura artesanal – PROTO SOL: PROTO SOL”**”*

*Para el ejercicio de análisis cartográfico se utilizó la cartografía básica y temática IGAC 2015, lo que permitió constatar que el proyecto se localiza en jurisdicción del municipio de*

Bosconia, departamento de Cesar, por lo tanto es posible continuar con el trámite de la solicitud.

**ACTIVIDADES:**

**"Parque agrícola/solar con instalación de paneles solares, cultivo de vegetales y/o piscicultura artesanal – PROTO SOL": PROTO SOL**

PROTO SOL (el "Proyecto") consistiría en la preparación de un terreno de aproximadamente 98 Hectáreas para la instalación de (i) paneles solares en una configuración norte-sur que aprovecharán el transcurso solar girando en una eje Norte Sur, y (ii) unas instalaciones agropecuarias que consisten en la preparación de cultivo de vegetales de manera hidropónica, por un lado, y por el otro unos cultivos de piscicultura artesanal.

Paneles solares serán utilizados entre otras actividades para el bombeo de las aguas de la piscicultura. Se prevé que las actividades agrícolas serán desarrolladas de la mano con la comunidad académica Universitaria de la zona para un mayor impacto comunitario.

Desde el punto de vista de control ambiental el proyecto se encuentra en jurisdicción de la Corporación Autónoma Regional de la - CORPOCESAR y administrativamente depende del municipio de BOSCONIA.

Como resultado de la consulta de las bases de datos (espacial y no espacial) de comunidades étnicas con que cuenta la Dirección de Consulta Previa y del análisis cartográfico realizado a partir del cruce de dicha información con el área del proyecto "Parque agrícola/solar con instalación de paneles solares junto con cultivo de vegetales y/o piscicultura artesanal – PROTO SOL: PROTO SOL" no se evidenció comunidades étnicas

De acuerdo con lo anterior, se establece que **NO SE REGISTRA PRESENCIA DEL COMUNIDADES ÉTNICAS** en el área del proyecto "Parque agrícola/solar con instalación de paneles solares junto con cultivo de vegetales y/o piscicultura artesanal – PROTO SOL: PROTO SOL"

En mérito de lo anteriormente expuesto, esta Dirección,

**CERTIFICA:**

**PRIMERO.** Que no se registra presencia de comunidades Indígenas, Minorías y Rom, en el área del proyecto: "PARQUE AGRÍCOLA/SOLAR CON INSTALACIÓN DE PANELES SOLARES JUNTO CON CULTIVO DE VEGETALES Y/O PISCICULTURA ARTESANAL – PROTO SOL: PROTO SOL", localizado en jurisdicción del municipio de Bosconia, en el departamento del Cesar, identificado con las siguientes coordenadas:

PUNTOS	ESTE	NORTE	PUNTOS	ESTE	NORTE
1	1018702,562	1598542,59	46	1018347,784	1597824,89
2	1018426,969	1598215,18	47	1018357,275	1597807,8
3	1018077,648	1598644,5	48	1018366,767	1597777,43
4	1018062,417	1598622,46	49	1018375,309	1597753,7
5	1018018,527	1598547,54	50	1018391,445	1597728,08
6	1017977,663	1598496,08	51	1018413,274	1597711,94
7	1017914,854	1598396,94	52	1018430,358	1597698,66
8	1017811,938	1598243,32	53	1018447,443	1597684,42
9	1017685,563	1598061,69	54	1018464,527	1597672,08
10	1017684,48	1598060,05	55	1018479,713	1597658,8
11	1017701,441	1598047,91	56	1018494,899	1597643,61
12	1017714,729	1598039,37	57	1018509,135	1597628,43
13	1017729,915	1598030,83	58	1018517,678	1597612,29
14	1017744,152	1598020,39	59	1018531,915	1597594,26
15	1017760,286	1598006,15	60	1018544,253	1597577,17
16	1017775,472	1597992,87	61	1018547,136	1597568,53
17	1017792,556	1597981,48	62	1018549,948	1597560,09
18	1017808,691	1597968,19	63	1018562,287	1597537,31
19	1017810,334	1597966,3	64	1018571,778	1597508,84
20	1017821,03	1597953,95	65	1018575,575	1597482,27
21	1017841,911	1597942,57	66	1018580,321	1597455,69
22	1017859,944	1597932,13	67	1018582,22	1597424,37
23	1017880,824	1597918,84	68	1018586,017	1597399,69

24	1017897,908	1597911,25	69	1018591,712	1597393,05
25	1017918,789	1597899,86	70	1018661,945	1597399,7
26	1017939,669	1597889,42	71	1018705,458	1597401,25
27	1017960,549	1597880,88	72	1018741,67	1597402,54
28	1017986,175	1597871,39	73	1018742,53	1597402,62
29	1018005,158	1597863,79	74	1018783,182	1597406,44
30	1018016,547	1597859,05	75	1018832,783	1597411,09
31	1018030,784	1597855,25	76	1018876,146	1597414,74
32	1018048,817	1597851,46	77	1018922,948	1597418,68
33	1018066,85	1597853,35	78	1019101,807	1597429,9
34	1018089,628	1597853,35	79	1019110,563	1597430,45
35	1018106,712	1597853,35	80	1019227,202	1597445,21
36	1018127,592	1597857,15	81	1019279,37	1597450,14
37	1018150,37	1597860,95	82	1019280,354	1597501,81
38	1018174,098	1597862,85	83	1019283,302	1597732,63
39	1018203,52	1597867,59	84	1019285,264	1598050,07
40	1018222,502	1597871,39	85	1019247,636	1598147,63
41	1018243,382	1597873,29	86	1019092,309	1598209,56
42	1018267,109	1597874,24	87	1018885,763	1598291,9
43	1018295,583	1597874,24	88	1018882,803	1598295,95
44	1018320,259	1597865,7	89	1018796,808	1598413,63
45	1018335,445	1597848,61	90	1018702,562	1598542,59

Fuente: Suministrada por el solicitante; radicado externo EXTM117-35172 del 08 de agosto de 2017.

**SEGUNDO.** Que no se registra presencia de comunidades Negras, Afrocolombianas, Raizales y Palenqueras, en el área del proyecto: "PARQUE AGRÍCOLA/SOLAR CON INSTALACIÓN DE PANELES SOLARES JUNTO CON CULTIVO DE VEGETALES Y/O PISCICULTURA ARTESANAL – PROTO SOL: PROTO SOL", localizado en jurisdicción del municipio de Bosconia, en el departamento del Cesar, identificado con las siguientes coordenadas:

PUNTOS	ESTE	NORTE	PUNTOS	ESTE	NORTE
1	1018702,562	1598542,59	46	1018347,784	1597824,89
2	1018426,969	1598215,18	47	1018357,275	1597807,8
3	1018077,648	1598644,5	48	1018366,767	1597777,43
4	1018062,417	1598622,46	49	1018375,309	1597753,7
5	1018018,527	1598547,54	50	1018391,445	1597728,08
6	1017977,663	1598496,08	51	1018413,274	1597711,94
7	1017914,854	1598396,94	52	1018430,358	1597698,66
8	1017811,938	1598243,32	53	1018447,443	1597684,42
9	1017685,563	1598061,69	54	1018464,527	1597672,08
10	1017684,48	1598060,05	55	1018479,713	1597658,8
11	1017701,441	1598047,91	56	1018494,899	1597643,61
12	1017714,729	1598039,37	57	1018509,135	1597628,43
13	1017729,915	1598030,83	58	1018517,678	1597612,29
14	1017744,152	1598020,39	59	1018531,915	1597594,26
15	1017760,286	1598006,15	60	1018544,253	1597577,17
16	1017775,472	1597992,87	61	1018547,136	1597568,53
17	1017792,556	1597981,48	62	1018549,948	1597560,09
18	1017808,691	1597968,19	63	1018562,287	1597537,31
19	1017810,334	1597966,3	64	1018571,778	1597508,84
20	1017821,03	1597953,95	65	1018575,575	1597482,27
21	1017841,911	1597942,57	66	1018580,321	1597455,69
22	1017859,944	1597932,13	67	1018582,22	1597424,37
23	1017880,824	1597918,84	68	1018586,017	1597399,69
24	1017897,908	1597911,25	69	1018591,712	1597393,05
25	1017918,789	1597899,86	70	1018661,945	1597399,7
26	1017939,669	1597889,42	71	1018705,458	1597401,25
27	1017960,549	1597880,88	72	1018741,67	1597402,54
28	1017986,175	1597871,39	73	1018742,53	1597402,62
29	1018005,158	1597863,79	74	1018783,182	1597406,44
30	1018016,547	1597859,05	75	1018832,783	1597411,09
31	1018030,784	1597855,25	76	1018876,146	1597414,74
32	1018048,817	1597851,46	77	1018922,948	1597418,68
33	1018066,85	1597853,35	78	1019101,807	1597429,9

34	1018089,628	1597853,35	79	1019110,563	1597430,45
35	1018106,712	1597853,35	80	1019227,202	1597445,21
36	1018127,592	1597857,15	81	1019279,37	1597450,14
37	1018150,37	1597860,95	82	1019280,354	1597501,81
38	1018174,098	1597862,85	83	1019283,302	1597732,63
39	1018203,52	1597867,59	84	1019285,264	1598050,07
40	1018222,502	1597871,39	85	1019247,636	1598147,63
41	1018243,382	1597873,29	86	1019092,309	1598209,56
42	1018267,109	1597874,24	87	1018885,763	1598291,9
43	1018295,583	1597874,24	88	1018882,803	1598295,95
44	1018320,259	1597865,7	89	1018796,808	1598413,63
45	1018335,445	1597848,61	90	1018702,562	1598542,59

Fuente: Suministrada por el solicitante; radicado externo EXTM17-35172 del 08 de agosto de 2017.

**TERCERO.** Que la información sobre la cual se expide la presente certificación aplica específicamente para las coordenadas y las características técnicas relacionadas y entregadas por el solicitante, a través del oficio con radicado externo EXTM17- 35172, del 08 de agosto de 2017, para el proyecto: **"PARQUE AGRÍCOLA/SOLAR CON INSTALACIÓN DE PANELES SOLARES JUNTO CON CULTIVO DE VEGETALES Y/O PISCICULTURA ARTESANAL – PROTO SOL: PROTO SOL"**, localizado en jurisdicción del municipio de Bosconia, en el departamento del Cesar, identificado con las siguientes coordenadas:

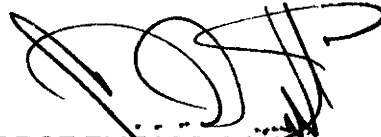
PUNTOS	ESTE	NORTE	PUNTOS	ESTE	NORTE
1	1018702,562	1598542,59	46	1018347,784	1597824,89
2	1018426,969	1598215,18	47	1018357,275	1597807,8
3	1018077,648	1598644,5	48	1018366,767	1597777,43
4	1018062,417	1598622,46	49	1018375,309	1597753,7
5	1018018,527	1598547,54	50	1018391,445	1597728,08
6	1017977,663	1598496,08	51	1018413,274	1597711,94
7	1017914,854	1598396,94	52	1018430,358	1597698,66
8	1017811,938	1598243,32	53	1018447,443	1597684,42
9	1017685,563	1598061,69	54	1018464,527	1597672,08
10	1017684,48	1598060,05	55	1018479,713	1597658,8
11	1017701,441	1598047,91	56	1018494,899	1597643,61
12	1017714,729	1598039,37	57	1018509,135	1597628,43
13	1017729,915	1598030,83	58	1018517,678	1597612,29
14	1017744,152	1598020,39	59	1018531,915	1597594,26
15	1017760,286	1598006,15	60	1018544,253	1597577,17
16	1017775,472	1597992,87	61	1018547,136	1597568,53
17	1017792,556	1597981,48	62	1018549,948	1597560,09
18	1017808,691	1597968,19	63	1018562,287	1597537,31
19	1017810,334	1597966,3	64	1018571,778	1597508,84
20	1017821,03	1597953,95	65	1018575,575	1597482,27
21	1017841,911	1597942,57	66	1018580,321	1597455,69
22	1017859,944	1597932,13	67	1018582,22	1597424,37
23	1017880,824	1597918,84	68	1018586,017	1597399,69
24	1017897,908	1597911,25	69	1018591,712	1597393,05
25	1017918,789	1597899,86	70	1018661,945	1597399,7
26	1017939,669	1597889,42	71	1018705,458	1597401,25
27	1017960,549	1597880,88	72	1018741,67	1597402,54
28	1017986,175	1597871,39	73	1018742,53	1597402,62
29	1018005,158	1597863,79	74	1018783,182	1597406,44
30	1018016,547	1597859,05	75	1018832,783	1597411,09
31	1018030,784	1597855,25	76	1018876,146	1597414,74
32	1018048,817	1597851,46	77	1018922,948	1597418,68
33	1018066,85	1597853,35	78	1019101,807	1597429,9
34	1018089,628	1597853,35	79	1019110,563	1597430,45
35	1018106,712	1597853,35	80	1019227,202	1597445,21
36	1018127,592	1597857,15	81	1019279,37	1597450,14
37	1018150,37	1597860,95	82	1019280,354	1597501,81
38	1018174,098	1597862,85	83	1019283,302	1597732,63
39	1018203,52	1597867,59	84	1019285,264	1598050,07
40	1018222,502	1597871,39	85	1019247,636	1598147,63
41	1018243,382	1597873,29	86	1019092,309	1598209,56

42	1018267,109	1597874,24	87	1018885,763	1598291,9
43	1018295,583	1597874,24	88	1018882,803	1598295,95
44	1018320,259	1597865,7	89	1018796,808	1598413,63
45	1018335,445	1597848,61	90	1018702,562	1598542,59

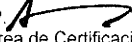


Fuente: Suministrada por el solicitante; radicado externo EXTM17-35172 del 08 de agosto de 2017.

**CUARTO.** Contra el presente acto administrativo procede el recurso de reposición, el cual deberá interponerse por escrito en la diligencia de notificación personal, o dentro de los diez (10) días siguientes a ella, o a la notificación por aviso, ante esta Dirección, de conformidad con lo establecido en el artículo 76 de la Ley 1437 de 2011 (Código de Procedimiento Administrativo y de lo Contencioso Administrativo).

### COMUNÍQUESE Y NOTIFÍQUESE



**JORGE ELIÉCER GONZÁLEZ PERTUZ**  
Director de Consulta Previa

Elaboró: Richard F Sintura. Abg. D.C.P.   
Revisó: Carolina Ortiz Castro - Líder Área de Certificaciones,   
Olga Beatriz Forero Gómez - Abogada D.C.P. 

T.R.D. 2500.09.06