



MINISTERIO DEL INTERIOR

CERTIFICACIÓN NÚMERO 0997 DE 22 SEP 2017

“Sobre la presencia o no de comunidades étnicas en las zonas de proyectos, obras o actividades a realizarse”.

EL DIRECTOR DE CONSULTA PREVIA

En ejercicio de las facultades legales y reglamentarias en especial, las conferidas en el artículo 16 del numeral 5 del Decreto 2893 de 2011 y la Resolución 0755 del 15 de mayo de 2017, y Acta de Posesión del 16 de mayo de 2017 y,

CONSIDERANDO:

Que se recibió en el Ministerio del Interior el día 26 de julio de 2017, el oficio con radicado externo **EXTMI17-33014**, por medio del cual el señor ROBERTO CURE CURE, en calidad de Representante Legal de la empresa Gases del Caribe S.A. E.S.P., solicita se expida certificación de presencia o no de comunidades étnicas en el área del proyecto: **“AMPLIACIÓN DE LA RED DE DISTRIBUCIÓN DE GAS NATURAL EN LA MARGEN DERECHA DEL ANCHO DE VÍA, TRAMO LA YE – ARJONA - ASTREA”**, localizado en jurisdicción del municipio de Astrea, en el departamento del Cesar, identificado con las siguientes coordenadas:

X = ESTE	Y = NORTE
1016068,00	1551057,000
1016068,79	1551057,614
1018278,00	1547382,000
1018277,00	1547382,044
1018277,00	1547376,044
1018278,00	1547376,000
1018274,00	1547337,044
1018275,00	1547337,000
1018272,00	1547326,000
1018271,00	1547326,044
1018267,00	1547249,000
1018266,00	1547249,044
1018262,00	1547214,000
1018261,00	1547214,044
1018261,00	1547207,044
1018262,00	1547207,000
1018242,01	1546864,558
1018241,02	1546864,487
1018244,23	1546835,558
1018243,23	1546835,487
1014466,62	1544192,284
1014467,24	1544191,501
1012168,19	1542788,661
1012167,57	1542789,444
1012161,57	1542785,444
1012162,19	1542784,661
1016058,41	1551071,016
1016059,20	1551071,630
1018266,63	1547257,442

1018267,63	1547257,398
1014462,51	1544188,009
1014461,89	1544188,792
1013276,47	1543417,047
1013277,09	1543416,264
1013268,18	1543410,477
1013267,56	1543411,260
1012515,53	1542985,468
1012516,16	1542984,685
1012506,53	1542982,468
1012507,16	1542981,685

Fuente: Suministrada por el solicitante; radicado externo EXTM17- 33014 del 26 de julio de 2017.

Que en la solicitud se anexaron los siguientes documentos técnicos: i) solicitud formal ante la Dirección de Consulta Previa, ii) cuadro de coordenadas, donde se va a ejecutar el proyecto denominado: **“AMPLIACIÓN DE LA RED DE DISTRIBUCIÓN DE GAS NATURAL EN LA MARGEN DERECHA DEL ANCHO DE VÍA, TRAMO LA YE – ARJONA - ASTREA”**, localizado en jurisdicción del municipio de Astrea, en el departamento del Cesar.

Que en un análisis inicial la Dirección de Consulta Previa, procedió a revisar en las bases de datos conforme a las coordenadas presentadas por el solicitante para el proyecto: **“AMPLIACIÓN DE LA RED DE DISTRIBUCIÓN DE GAS NATURAL EN LA MARGEN DERECHA DEL ANCHO DE VÍA, TRAMO LA YE – ARJONA - ASTREA”**, localizado en jurisdicción del municipio de Astrea, en el departamento del Cesar. Este análisis tuvo como objeto constatar la presencia o registro de comunidades étnicas que pudieran resultar afectadas. Las bases de datos consultadas fueron: i) Base cartográfica de resguardos indígenas constituidos (Incoder - Igac 2017), ii) Base cartográfica de Consejos Comunitarios constituidos (Incoder 2017), iii) Base de datos de la Dirección de Asuntos Indígenas, Minorías Étnicas y Rom (Mininterior 2017), iv) Base de datos de la Dirección de Comunidades Negras, Afrocolombianas, Raizales y Palenqueras (Mininterior 2017), v) Base de datos de Consulta Previa (Mininterior 2017).

Que con base en la información aportada y recogida se elaboró el informe técnico el día 30 de agosto de 2017 en el cual se estableció lo siguiente:

*“Se digitalizo en la base de datos de la Dirección de Consulta Previa las coordenadas del área aportada por el solicitante en coordenadas planas origen Bogota, datum Magna Siga, para el proyecto **“Ampliación de la red de distribución de gas natural en la margen derecha del ancho de vía, tramo la Ye-Arjona-Astrea”**”*

Para el ejercicio de análisis cartográfico se utilizó la cartografía básica y temática IGAC 2014, lo que permitió constatar que el proyecto se localiza en jurisdicción del municipio de Astrea en el departamento de Cesar, por lo tanto es posible continuar con el trámite de la solicitud.

ACTIVIDADES:

4. Descripción de las actividades del proyecto, obra o actividad: El proyecto forma parte del plan de expansión del servicio de gas natural domiciliario en el departamento del Cesar, en convenio con la Gobernación del Cesar, en la margen derecha del ancho de vía del tramo La Ye - Arjona – Astrea, su área de influencia se localiza en el municipio de Astrea, localidades que se beneficiarán con el servicio de gas domiciliario a precio económico y como opción de combustible limpio ambientalmente.

*Como resultado de la consulta de las bases de datos (espacial y no espacial) de comunidades étnicas con que cuenta la Dirección de Consulta Previa y del análisis cartográfico realizado a partir del cruce de dicha información con el área del proyecto **“Ampliación de la red de distribución de gas natural en la margen derecha del ancho de vía, tramo la Ye-Arjona-Astrea”** se evidenció que el proyecto de la referencia **no se traslapa** con comunidades étnicas.*

*De acuerdo con lo anterior, se establece que **NO SE REGISTRA PRESENCIA DEL COMUNIDADES ÉTNICAS** en el área del proyecto **“Ampliación de la red de***

distribución de gas natural en la margen derecha del ancho de vía, tramo la Ye-Arjona-Astrea"

En mérito de lo anteriormente expuesto, esta Dirección,

CERTIFICA:

PRIMERO. Que **no se registra presencia** de comunidades Indígenas, Minorías y Rom, en el área del proyecto: **"AMPLIACIÓN DE LA RED DE DISTRIBUCIÓN DE GAS NATURAL EN LA MARGEN DERECHA DEL ANCHO DE VÍA, TRAMO LA YE - ARJONA - ASTREA"**, localizado en jurisdicción del municipio de Astrea, en el departamento del Cesar, identificado con las siguientes coordenadas:

X = ESTE	Y = NORTE
1016068,00	1551057,000
1016068,79	1551057,614
1018278,00	1547382,000
1018277,00	1547382,044
1018277,00	1547376,044
1018278,00	1547376,000
1018274,00	1547337,044
1018275,00	1547337,000
1018272,00	1547326,000
1018271,00	1547326,044
1018267,00	1547249,000
1018266,00	1547249,044
1018262,00	1547214,000
1018261,00	1547214,044
1018261,00	1547207,044
1018262,00	1547207,000
1018242,01	1546864,558
1018241,02	1546864,487
1018244,23	1546835,558
1018243,23	1546835,487
1014466,62	1544192,284
1014467,24	1544191,501
1012168,19	1542788,661
1012167,57	1542789,444
1012161,57	1542785,444
1012162,19	1542784,661
1016058,41	1551071,016
1016059,20	1551071,630
1018266,63	1547257,442
1018267,63	1547257,398
1014462,51	1544188,009
1014461,89	1544188,792
1013276,47	1543417,047
1013277,09	1543416,264
1013268,18	1543410,477
1013267,56	1543411,260
1012515,53	1542985,468
1012516,16	1542984,685
1012506,53	1542982,468
1012507,16	1542981,685

Fuente: Suministrada por el solicitante; radicado externo **EXTMI17- 33014** del 26 de julio de 2017.

SEGUNDO. Que **no se registra presencia** de comunidades Negras, Afrocolombianas, Raizales y Palenqueras, en el área del proyecto: **"AMPLIACIÓN DE LA RED DE DISTRIBUCIÓN DE GAS NATURAL EN LA MARGEN DERECHA DEL ANCHO DE VÍA, TRAMO LA YE - ARJONA - ASTREA"**, localizado en jurisdicción del municipio de Astrea, en el departamento del Cesar, identificado con las siguientes coordenadas:

X = ESTE	Y = NORTE
1016068,00	1551057,000
1016068,79	1551057,614
1018278,00	1547382,000
1018277,00	1547382,044
1018277,00	1547376,044
1018278,00	1547376,000
1018274,00	1547337,044
1018275,00	1547337,000

1018272,00	1547326,000
1018271,00	1547326,044
1018267,00	1547249,000
1018266,00	1547249,044
1018262,00	1547214,000
1018261,00	1547214,044
1018261,00	1547207,044
1018262,00	1547207,000
1018242,01	1546864,558
1018241,02	1546864,487
1018244,23	1546835,558
1018243,23	1546835,487
1014466,62	1544192,284
1014467,24	1544191,501
1012168,19	1542788,661
1012167,57	1542789,444
1012161,57	1542785,444
1012162,19	1542784,661
1016058,41	1551071,016
1016059,20	1551071,630
1018266,63	1547257,442
1018267,63	1547257,398
1014462,51	1544188,009
1014461,89	1544188,792
1013276,47	1543417,047
1013277,09	1543416,264
1013268,18	1543410,477
1013267,56	1543411,260
1012515,53	1542985,468
1012516,16	1542984,685
1012506,53	1542982,468
1012507,16	1542981,685

Fuente: Suministrada por el solicitante; radicado externo EXTM17- 33014 del 26 de julio de 2017.

TERCERO. Que la información sobre la cual se expide la presente certificación aplica específicamente para las coordenadas y las características técnicas relacionadas y entregadas por el solicitante, a través del oficio con radicado externo EXTM17-33014, del 26 de julio de 2017, para el proyecto: **“AMPLIACIÓN DE LA RED DE DISTRIBUCIÓN DE GAS NATURAL EN LA MARGEN DERECHA DEL ANCHO DE VÍA, TRAMO LA YE – ARJONA - ASTREA”**, localizado en jurisdicción del municipio de Astrea, en el departamento del Cesar, identificado con las siguientes coordenadas:


X = ESTE	Y = NORTE
1016068,00	1551057,000
1016068,79	1551057,614
1018278,00	1547382,000
1018277,00	1547382,044
1018277,00	1547376,044
1018278,00	1547376,000
1018274,00	1547337,044
1018275,00	1547337,000
1018272,00	1547326,000
1018271,00	1547326,044
1018267,00	1547249,000
1018266,00	1547249,044
1018262,00	1547214,000
1018261,00	1547214,044
1018261,00	1547207,044
1018262,00	1547207,000
1018242,01	1546864,558
1018241,02	1546864,487
1018244,23	1546835,558
1018243,23	1546835,487
1014466,62	1544192,284
1014467,24	1544191,501
1012168,19	1542788,661
1012167,57	1542789,444
1012161,57	1542785,444
1012162,19	1542784,661
1016058,41	1551071,016
1016059,20	1551071,630
1018266,63	1547257,442
1018267,63	1547257,398
1014462,51	1544188,009



1014461,89	1544188,792
1013276,47	1543417,047
1013277,09	1543416,264
1013268,18	1543410,477
1013267,56	1543411,260
1012515,53	1542985,468
1012516,16	1542984,685
1012506,53	1542982,468
1012507,16	1542981,685

Fuente: Suministrada por el solicitante; radicado externo EXTMI17- 33014 del 26 de julio de 2017.

CUARTO. Contra el presente acto administrativo procede el recurso de reposición, el cual deberá interponerse por escrito en la diligencia de notificación personal, o dentro de los diez (10) días siguientes a ella, o a la notificación por aviso, ante esta Dirección, de conformidad con lo establecido en el artículo 76 de la Ley 1437 de 2011 (Código de Procedimiento Administrativo y de lo Contencioso Administrativo).

COMUNÍQUESE Y NOTIFÍQUESE


JORGE ELIECER GONZÁLEZ PERTUZ
Director de Consulta Previa

Elaboró: Richard F Sintura. Abg. D.C.P. 
Revisó: Carolina Ortiz Castro - Líder Área de Certificaciones 
Olga Beatriz Forero Gómez - Abogada D.C.P.

T.R.D. 2500.09.06