



MINISTERIO DEL INTERIOR

RESOLUCIÓN NÚMERO 008 DE 05 ABR 2017

“Por medio del cual se corrige la certificación No. 1683 del 01 de diciembre de 2015”.

EL DIRECTOR DE CONSULTA PREVIA

En ejercicio de las facultades legales y reglamentarias en especial, las conferidas en el artículo 16 del numeral 5 del Decreto 2893 de 2011 y la Resolución 1928 del 2 de diciembre de 2013 y,

CONSIDERANDO:

Que el 01 de diciembre de 2015 se expidió la certificación No. 1683 sobre la presencia o no de grupos étnicos en proyecto: “MODIFICACIÓN DE LICENCIA GLOBAL AMBIENTAL BLOQUE ESPERANZA – VIM21”, localizado en jurisdicción de los municipios de Sahagún y Pueblo Nuevo, departamento de Córdoba, y jurisdicción de los municipios de La Unión y San Marcos, departamento de Sucre.

Que mediante radicado externo EXTMI17-9140 del 3 de marzo de 2017, el señor JORGE RODRIGUEZ CLAVIJO, en calidad de Gerente de Sostenibilidad y Asuntos de Gobierno de la empresa Geoproductión Oil And Gas Company Of Colombia, solicita: “(...) *Aclaración respecto de la certificación 1683 del 01 de diciembre de 2015, en el sentido de que la comunidad de Santiago Abako corresponde a la misma de Santiago Abajo registrada mediante resolución No. 008 de diciembre de 2015 (...)*”

CONSIDERACIONES DEL DESPACHO

Que revisando el Informe Técnico de fecha 17 de noviembre de 2015, el cual fue el soporte para la expedición del Acto Administrativo No. 1683 del 01 de diciembre de 2015, observamos que se presentó un error de transcripción en la parte considerativa y resolutive al indicar que el nombre de la Parcialidad Indígena era SANTIAGO ABAKO.

Que por su parte, el artículo 45 del Código Contencioso Administrativo y de lo Contencioso Administrativo señala la posibilidad de corregir errores formales dentro de los actos administrativos en los siguientes términos:

“Artículo 45. Corrección de errores formales. En cualquier tiempo, de oficio o a solicitud de parte, se podrán corregir los errores simplemente formales contenidos en los actos administrativos, ya sean aritméticos, de digitación, de transcripción o de omisión de palabras. En ningún caso la corrección dará lugar a cambios en el sentido material de la decisión ni revivirá los términos

legales para demandar el acto. Realizada la corrección, esta deberá ser notificada o comunicada a todos los interesados, según corresponda".

Que una vez identificado el error de transcripción y enmarcado en lo dispuesto en el Artículo 45 del Código de Procedimiento Administrativo y de lo Contencioso Administrativo se procedió a realizar la corrección correspondiente al Acto Administrativo No. 1683 del 01 de diciembre de 2015.

En mérito de lo anteriormente expuesto, esta Dirección,

RESUELVE:

ARTÍCULO PRIMERO. CORRÍJASE en la parte considerativa y resolutive numeral primero, de la Certificación No. 1683 del 01 de diciembre de 2015, que el nombre de la Parcialidad Indígena es SANTIAGO ABAJO.



ARTÍCULO SEGUNDO. CONFÍRMASE en lo demás el Acto Administrativo No. 1683 del 01 de diciembre de 2015.

ARTÍCULO TERCERO. Ordenar la notificación de la presente resolución, en la forma indicada en los artículos 67, 68 y 69 de la ley 1437 de 2011.

ARTÍCULO CUARTO. Contra el presente acto administrativo no procede recurso alguno, conforme lo indicado en el artículo 95 de la ley 1437 de 2011.

NOTIFÍQUESE Y CÚMPLASE


HORACIO GUERRERO GARCIA
Director de Consulta Previa (E)

Elaboró: Elena Ramírez Ceballos 
Revisó: Dra. Isis Andrea Muñoz Espinosa, Líder Área de Jurídica 
Revisión Técnica: Luis Fernando Mora. Coordinador Área de Certificaciones

Bogotá, Marzo 2 de 2017

S-COG-201742-RFMR

Doctor

LUIS FERNANDO MORA

Líder Área de certificaciones - Dirección de Consulta Previa

MINISTERIO DEL INTERIOR

Carrera 8 No. 12B – 31, Edificio BANCOL –Piso 6–
Bogotá D.C

Ministerio del Interior

República de Colombia

Teléfono PBX: +(57)1 2427400

Radicado Externo: **EXTMI17-9140**

Fecha y hora de radicado: 03-mar-2017 11:57:49

Cantidad de anexos: 162

Funcionario Radicador: Cubillos, Nancy María

Área destinataria: Dirección de Consulta Previa

Funcionario responsable: Uribe Ceballos, Martha Lucy

Contraseña para consulta via web: D8042F62

<http://www.mininterior.gov.co/atencion-al-ciudadano/seguiimiento-tramites-y-se>

Asunto: Solicitud de Aclaración de Certificación No. 1683

del 01 de Diciembre de 2015

Cordial saludo Doctor Mora,

El suscrito Gerente de Sostenibilidad y Asuntos de Gobierno de la Compañía Geoproduction Oil And Gas Company Of Colombia, empresa que actualmente se encuentra adelantando trámite de modificación de Licencia Global Ambiental bloque Esperanza VIM 21; en aras de dar cumplimiento a lo establecido en la normativa Ambiental específicamente el Artículo 2.2.1.2.7.18., del Decreto 1076 de 2015, efectuó el proceso de Consulta Previa con la comunidad de la parcialidad Indígena Santiago Abajo, considerando como antecedentes lo siguiente:

1. Geoproduction Oil And Gas Company Of Colombia, mediante radicado externo EXTMI15-0060764 de fecha 17 de noviembre de 2015, solicitó ante el Ministerio del Interior expedición de la certificación de presencia o no de comunidades étnicas para el proyecto: "MODIFICACIÓN DE LICENCIA GLOBAL AMBIENTAL BLOQUE ESPERANZA – VIM 21", localizado en jurisdicción de los municipios de Sahagún, Pueblo Nuevo, departamento de Córdoba, y jurisdicción de los municipios de La Unión y San Marcos, departamento de Sucre.
2. Mediante certificación No. 1683 del 01 de Diciembre de 2015, el Ministerio del Interior registró la presencia de la PARCIALIDAD INDÍGENA SANTIAGO ABAKO, perteneciente a la ETNIA ZENU, registrada mediante Resolución No. 0008 de 5 de febrero de 2015, en el área del proyecto: "MODIFICACIÓN DE LICENCIA GLOBAL AMBIENTAL BLOQUE ESPERANZA – VIM 21", localizado en jurisdicción de los municipios de Sahagún, Pueblo Nuevo, departamento de Córdoba, y jurisdicción de los municipios de La Unión y San Marcos, departamento de Sucre (Ver Anexo 1).
3. Con base en la certificación No. 1683 del 01 de Diciembre de 2015, se efectúa el proceso de consulta previa con la parcialidad indígena Santiago Abajo, como se registra en las siguientes actas:
 - Mediante Acta de reunión de consulta previa elaborada por el Ministerio del Interior, en la fecha 23 de junio de 2016, se da Apertura al proceso de consulta previa con la parcialidad indígena Santiago Abajo (Ver Anexo 2).
 - Mediante Acta de fecha 08 de Noviembre de 2016 elaborada por el Ministerio del Interior, se lleva a cabo el Análisis e identificación de Impactos y Formulación de Medidas de Manejo con la comunidad Indígena Santiago Abajo en el marco del proceso de consulta previa para el proyecto "Modificación de Licencia Global Ambiental bloque Esperanza – VIM 21", a cargo de la empresa Geoproduction Oil & Gas (Ver Anexo 3).

- Mediante Acta de Formulación de Acuerdos y Protocolización con la comunidad indígena Santiago Abajo en el marco del proceso de consulta previa para el proyecto "Modificación de Licencia Global Ambiental bloque Esperanza — VIM 21", a cargo de la empresa Geoproduction Oil & Gas (Ver Anexo 4).

En tal sentido una vez protocolizado y finalizado Estudio de Impacto Ambiental se radicó el mismo ante la Autoridad Nacional de Licencias Ambientales "ANLA para gestionar el inicio de trámite de licenciamiento para la "Modificación de la Licencia Global Ambiental bloque Esperanza — VIM 21"". Esta entidad revisó la documentación y en reunión del pasado 27 de febrero, requiriendo mediante acta de revisión que se aclare si el proceso de Consulta Previa surtido con la comunidad de Santiago Abajo, corresponde a la misma comunidad que se encuentra en la certificación 1683 del 01 de Diciembre de 2015 que menciona a la parcialidad Indígena Santiago Abako. (Ver Anexo 5)

Por lo tanto, se procede a revisar la documentación de la parcialidad indígena de Santiago Abajo, en lo referente a la Constancia expedida por LA COORDINACIÓN DEL GRUPO DE INVESTIGACIÓN Y REGISTRO DE LA DIRECCIÓN DE ASUNTOS INDÍGENAS ROM Y MINORÍAS DEL MINISTERIO DEL INTERIOR de Fecha 07 de Julio de 2015 (Ver Anexo 6), donde se registra la Comunidad Indígena Santiago Abajo y se reconoce su presencia en el Municipio de Sahagún, Departamento de Córdoba, lo anterior mediante resolución No 0008 del 05 de Febrero de 2015.

Con dicha comunidad se surtió el proceso de consulta previa y se evidencia que ésta se encuentra reconocida con la resolución No. 0008 del 05 de Febrero de 2015 (Ver Anexo 7) , que a su vez corresponde a la misma resolución mencionada en el certificado 1683 del 01 de Diciembre de 2015 donde se indica: (...) "**QUE SE REGISTRA LA PRESENCIA de las siguientes PARCIALIDADES INDÍGENAS: PARCIALIDAD INDÍGENA SANTIAGO ABAKO**, perteneciente a la **ETNIA ZENU**, registrada mediante Resolución No. 0008 de 5 de febrero de 2015" (...)

De lo anterior, se puede inferir que en la certificación 1683 del 2015 se presenta un error en la digitación del nombre de la parcialidad indígena y que por tanto corresponde a Santiago Abajo, comunidad que fue objeto del proceso de consulta previa surtido por la Compañía Geoproduction Oil And Gas Company Of Colombia para el proyecto "MODIFICACIÓN DE LICENCIA GLOBAL AMBIENTAL BLOQUE ESPERANZA — VIM 21".

En consecuencia, se solicita respetuosamente al Ministerio del Interior, la aclaración respecto de la certificación 1683 del 01 de Diciembre de 2015, en el sentido de que la comunidad de Santiago Abako corresponde a la misma de Santiago Abajo registrada mediante resolución No. 0008 de diciembre de 2015 y con la cual se llevó a cabo el proceso de consulta previa para el proyecto "Modificación de Licencia Global Ambiental bloque Esperanza — VIM 21". Puesto que el nombre de Santiago Abako se debió a un error de transcripción en la certificación.

Como fundamento de lo antes expuesto, se ponen a disposición los documentos que permiten la verificación de la situación en comento.

Agradecemos de antemano su atención y pronta respuesta a la presente solicitud.

Cordialmente,



JORGE RODRIGUEZ CLAVIJO

Gerente de Sostenibilidad y Asuntos de Gobierno
Geoproduction Oil And Gas Company Of Colombia



MINISTERIO DEL INTERIOR

CERTIFICACIÓN NÚMERO 1683 DE 01 DIC 2015

"Sobre la presencia o no de comunidades étnicas en las zonas de proyectos, obras o actividades a realizarse".

EL DIRECTOR DE CONSULTA PREVIA

En ejercicio de las facultades legales y reglamentarias en especial, las conferidas en el artículo 16 del numeral 5 del Decreto 2893 de 2011 y la Resolución 1928 del 2 de diciembre de 2013 y,

CONSIDERANDO:

Que se recibió en el Ministerio del Interior el día 17 de noviembre de 2015, el oficio con radicado externo **EXTMI15-0060764**, por medio del cual la señora SANDRA YANETH PARRA ROJAS, en calidad de Coordinadora de Tierras y Obras Civiles de la empresa GEOPRODUCTION OIL AND GAS COMPANY OF COLOMBIA - CNE OIL & GAS S.A.S., solicita se expida certificación de presencia o no de comunidades étnicas para el proyecto: "MODIFICACIÓN DE LICENCIA GLOBAL AMBIENTAL BLOQUE ESPERANZA - VIM 21", localizado en jurisdicción de los municipios de Sahagún, Pueblo Nuevo, departamento de Córdoba, y jurisdicción de los municipios de La Unión y San Marcos, departamento de Sucre, identificado con las siguientes coordenadas:

COORDENADAS ÁREAS DE ESTUDIO VIM 21					
Datum Magna Sirgas Bogotá Central					
V	ESTE	NORTE	V	ESTE	NORTE
1	849.576,3	1.454.810,2	370	860.103,6	1.443.353,5
2	849.581,0	1.454.810,9	371	860.176,8	1.443.326,0
3	849.618,5	1.454.826,5	372	860.304,9	1.443.280,3
4	849.643,2	1.454.863,5	373	860.387,3	1.443.252,8
5	849.655,5	1.454.904,7	374	860.524,6	1.443.179,6
6	849.667,9	1.454.970,4	375	860.625,3	1.443.115,5
7	849.667,9	1.455.022,9	376	860.716,8	1.443.060,6
8	849.664,3	1.455.153,7	377	860.808,3	1.442.969,1
9	849.646,2	1.455.253,7	378	860.909,0	1.442.877,5
10	849.639,9	1.455.369,6	379	861.009,7	1.442.786,0
11	849.653,7	1.455.496,9	380	861.063,4	1.442.720,3

M

12	849.667,6	1.455.610,7	381	861.213,8	1.442.615,1
13	849.672,7	1.455.652,4	382	861.301,4	1.442.556,7
14	849.674,5	1.455.667,2	383	861.350,1	1.442.498,3
15	849.675,2	1.455.851,2	384	861.369,5	1.442.381,5
16	849.659,7	1.455.965,0	385	861.418,2	1.442.225,8
17	849.623,2	1.456.101,4	386	861.457,1	1.442.031,1
18	849.601,0	1.456.228,7	387	861.476,6	1.441.875,4
19	849.601,4	1.456.353,7	388	861.496,0	1.441.700,2
20	849.615,3	1.456.474,1	389	861.505,8	1.441.583,4
21	849.672,3	1.456.660,2	390	861.466,8	1.441.456,9
22	849.752,5	1.456.796,4	391	861.466,8	1.441.398,5
23	849.817,4	1.456.950,7	392	861.466,8	1.441.359,6
24	849.904,9	1.456.940,9	393	861.408,5	1.441.272,0
25	850.080,1	1.456.931,2	394	861.330,6	1.441.233,1
26	850.196,9	1.456.999,3	395	861.116,5	1.441.116,3
27	850.275,4	1.457.015,5	396	860.921,8	1.441.048,2
28	850.479,4	1.457.055,6	397	860.707,7	1.440.931,4
29	850.659,3	1.457.055,6	398	860.571,5	1.440.863,3
30	850.765,1	1.457.150,8	399	860.367,1	1.440.834,1
31	850.913,3	1.457.187,8	400	860.143,3	1.440.834,1
32	851.098,5	1.457.283,1	401	859.958,4	1.440.834,1
33	851.294,3	1.457.336,0	402	859.646,9	1.440.804,9
34	851.458,3	1.457.404,8	403	859.491,2	1.440.736,7
35	851.643,5	1.457.426,0	404	859.403,6	1.440.688,1
36	851.844,6	1.457.441,8	405	859.316,0	1.440.551,8
37	852.045,7	1.457.463,0	406	859.267,4	1.440.366,9
38	852.195,4	1.457.514,3	407	859.218,7	1.440.259,9
39	852.347,7	1.457.612,4	408	859.053,3	1.440.094,4
40	852.474,3	1.457.758,4	409	858.955,9	1.440.016,6
41	852.552,1	1.457.875,2	410	858.887,8	1.439.841,4
42	852.620,2	1.457.972,5	411	858.878,1	1.439.705,1
43	852.735,1	1.458.074,8	412	858.907,3	1.439.520,2
44	852.819,3	1.458.079,5	413	858.897,5	1.439.374,2
45	852.925,2	1.458.106,0	414	858.780,7	1.439.228,2
46	853.017,8	1.458.145,7	415	858.683,4	1.439.121,2
47	853.110,4	1.458.198,6	416	858.595,8	1.438.984,9
48	853.229,4	1.458.211,8	417	858.615,3	1.438.800,0
49	853.335,3	1.458.218,4	418	858.615,3	1.438.595,7
50	853.507,3	1.458.218,4	419	858.605,6	1.438.420,5
51	853.652,8	1.458.225,0	420	858.625,0	1.438.323,1
52	853.791,7	1.458.225,0	421	858.576,4	1.438.255,0
53	853.957,0	1.458.178,7	422	858.440,1	1.438.157,7
54	854.314,2	1.458.132,4	423	858.352,5	1.438.089,6
55	854.559,0	1.458.066,3	424	858.148,2	1.438.050,6
56	854.863,2	1.457.967,1	425	857.992,4	1.438.050,6
57	855.002,1	1.457.927,4	426	857.827,0	1.438.050,6
58	855.213,8	1.457.881,1	427	857.681,0	1.438.070,1
59	855.276,1	1.457.874,8	428	857.554,5	1.438.109,0
60	855.364,7	1.457.904,4	429	857.418,2	1.438.206,4
61	855.403,7	1.457.943,3	430	857.272,3	1.438.313,4

62	855.501,0	1.458.030,9	431	857.145,7	1.438.323,1
63	855.578,8	1.458.128,3	432	857.019,2	1.438.313,4
64	855.734,6	1.458.196,4	433	856.960,8	1.438.255,0
65	855.831,9	1.458.293,7	434	856.853,8	1.438.157,7
66	855.997,3	1.458.303,4	435	856.814,8	1.438.109,0
67	856.086,3	1.458.326,3	436	856.688,3	1.438.079,8
68	856.130,9	1.458.288,5	437	856.600,7	1.438.060,4
69	856.257,9	1.458.225,0	438	856.483,9	1.438.099,3
70	856.411,3	1.458.177,4	439	856.357,4	1.438.128,5
71	856.654,7	1.458.113,9	440	856.279,6	1.438.118,8
72	856.892,9	1.458.087,4	441	856.182,2	1.438.089,6
73	857.176,3	1.458.095,4	442	856.046,0	1.438.099,3
74	857.241,1	1.458.125,5	443	855.900,0	1.438.118,8
75	857.311,6	1.458.139,7	444	855.763,8	1.438.148,0
76	857.391,4	1.458.142,1	445	855.627,5	1.438.206,4
77	857.739,9	1.458.138,7	446	855.481,5	1.438.216,1
78	857.778,3	1.458.138,7	447	855.355,0	1.438.167,4
79	857.856,2	1.458.225,6	448	855.228,5	1.438.070,1
80	857.875,7	1.458.284,0	449	855.121,4	1.437.982,5
81	857.924,3	1.458.361,8	450	855.072,8	1.437.846,3
82	858.021,6	1.458.371,6	451	855.053,3	1.437.690,6
83	858.226,0	1.458.381,3	452	855.111,7	1.437.564,0
84	858.459,6	1.458.498,1	453	855.160,4	1.437.466,7
85	858.644,5	1.458.634,3	454	855.189,6	1.437.330,5
86	858.771,0	1.458.712,2	455	855.189,6	1.437.145,5
87	858.917,0	1.458.829,0	456	855.131,2	1.436.882,8
88	859.121,4	1.458.984,7	457	855.092,2	1.436.785,5
89	859.393,9	1.459.111,2	458	855.004,6	1.436.717,3
90	859.549,6	1.459.198,8	459	854.951,1	1.436.665,3
91	859.724,8	1.459.218,3	460	854.858,7	1.436.697,9
92	859.880,5	1.459.237,7	461	854.790,5	1.436.746,5
93	859.997,3	1.459.237,7	462	854.693,2	1.436.834,1
94	860.104,3	1.459.218,3	463	854.625,1	1.436.873,0
95	860.308,7	1.459.159,9	464	854.518,0	1.436.921,7
96	860.493,6	1.459.150,1	465	854.440,2	1.437.009,3
97	860.639,6	1.459.150,1	466	854.352,6	1.437.087,2
98	860.844,0	1.459.198,8	467	854.196,9	1.437.155,3
99	860.970,5	1.459.247,5	468	853.953,6	1.437.145,5
100	861.058,1	1.459.286,4	469	853.807,6	1.437.194,2
101	861.165,1	1.459.286,4	470	853.700,5	1.437.184,5
102	861.291,7	1.459.257,2	471	853.544,8	1.437.184,5
103	861.408,5	1.459.208,5	472	853.389,1	1.437.126,1
104	861.544,7	1.459.150,1	473	853.243,1	1.437.116,4
105	861.700,4	1.459.111,2	474	852.999,8	1.437.116,4
106	861.813,3	1.459.099,6	475	852.863,5	1.437.067,7
107	861.870,4	1.459.128,2	476	852.717,6	1.437.028,8
108	861.973,6	1.459.144,1	477	852.561,9	1.437.028,8
109	862.033,1	1.459.144,1	478	852.376,9	1.437.019,0
110	862.088,7	1.459.167,9	479	852.260,2	1.436.989,8
111	862.144,2	1.459.195,7	480	852.143,4	1.436.921,7

112	862.211,7	1.459.227,4	481	852.016,8	1.436.795,2
113	862.275,2	1.459.247,3	482	851.919,5	1.436.756,3
114	862.338,7	1.459.247,3	483	851.783,3	1.436.717,3
115	862.414,1	1.459.243,3	484	851.666,5	1.436.756,3
116	862.493,5	1.459.259,2	485	851.608,1	1.436.882,8
117	862.572,9	1.459.275,0	486	851.510,8	1.437.009,3
118	862.652,2	1.459.302,8	487	851.442,6	1.437.174,7
119	862.727,6	1.459.306,8	488	851.394,0	1.437.272,1
120	862.811,0	1.459.314,7	489	851.413,4	1.437.408,3
121	862.851,4	1.459.324,8	490	851.432,9	1.437.612,7
122	862.985,1	1.459.296,1	491	851.403,7	1.437.690,6
123	863.092,1	1.459.266,9	492	851.375,5	1.437.769,5
124	863.170,0	1.459.237,7	493	851.370,7	1.437.771,9
125	863.306,2	1.459.130,7	494	851.344,7	1.437.820,4
126	863.374,4	1.459.062,5	495	851.334,4	1.437.872,1
127	863.462,0	1.459.023,6	496	851.339,7	1.437.908,9
128	863.559,3	1.458.936,0	497	851.352,5	1.437.953,1
129	863.715,0	1.458.819,2	498	851.363,1	1.437.984,6
130	863.851,2	1.458.731,7	499	851.386,3	1.438.034,1
131	863.987,5	1.458.712,2	500	851.409,5	1.438.067,7
132	864.201,6	1.458.741,4	501	851.437,0	1.438.139,2
133	864.318,4	1.458.760,8	502	851.447,6	1.438.170,7
134	864.581,2	1.458.721,9	503	851.457,1	1.438.205,4
135	864.717,4	1.458.663,5	504	851.457,2	1.438.240,2
136	864.863,4	1.458.605,1	505	851.449,0	1.438.289,7
137	864.999,6	1.458.556,5	506	851.443,9	1.438.320,3
138	865.194,3	1.458.537,0	507	851.431,4	1.438.356,1
139	865.291,6	1.458.507,8	508	851.414,8	1.438.387,7
140	865.398,7	1.458.391,0	509	851.400,2	1.438.422,5
141	865.564,1	1.458.303,4	510	851.398,3	1.438.457,3
142	865.768,5	1.458.206,1	511	851.422,5	1.438.506,7
143	865.924,2	1.458.186,6	512	851.440,4	1.438.528,8
144	866.118,9	1.458.186,6	513	851.473,0	1.438.547,6
145	866.235,6	1.458.157,4	514	851.510,9	1.438.601,2
146	866.362,2	1.458.040,7	515	851.511,1	1.438.656,4
147	866.459,5	1.457.904,4	516	851.511,1	1.438.667,0
148	866.498,4	1.457.787,6	517	851.511,3	1.438.711,7
149	866.556,8	1.457.709,8	518	851.506,2	1.438.753,9
150	866.663,9	1.457.563,8	519	851.498,5	1.438.788,1
151	866.732,0	1.457.408,1	520	851.461,7	1.438.777,7
152	866.770,9	1.457.310,7	521	851.427,6	1.438.756,8
153	866.800,1	1.457.242,6	522	851.380,4	1.438.741,1
154	866.809,8	1.457.116,1	523	851.335,9	1.438.749,2
155	866.897,4	1.457.077,2	524	851.301,9	1.438.773,0
156	867.043,4	1.457.038,2	525	851.275,8	1.438.794,1
157	867.218,6	1.457.018,8	526	851.253,6	1.438.814,0
158	867.325,7	1.456.940,9	527	851.213,0	1.438.824,6
159	867.374,3	1.456.833,9	528	851.171,1	1.438.824,8
160	867.374,3	1.456.736,5	529	851.140,9	1.438.824,9
161	867.461,9	1.456.561,4	530	851.014,4	1.438.897,4

162	867.569,0	1.456.434,8	531	851.004,7	1.438.975,2
163	867.637,1	1.456.279,1	532	851.014,4	1.439.062,8
164	867.734,4	1.456.123,4	533	851.033,9	1.439.218,5
165	867.841,5	1.455.996,9	534	850.956,0	1.439.335,3
166	867.948,5	1.455.821,7	535	850.897,6	1.439.403,4
167	868.084,8	1.455.695,2	536	850.897,6	1.439.520,2
168	868.172,4	1.455.558,9	537	850.829,5	1.439.627,3
169	868.201,6	1.455.393,5	538	850.761,4	1.439.724,6
170	868.209,9	1.455.267,4	539	850.751,7	1.439.880,3
171	868.223,5	1.455.236,8	540	850.751,7	1.440.055,5
172	868.182,7	1.455.073,5	541	850.741,9	1.440.191,7
173	868.164,9	1.455.010,2	542	850.761,4	1.440.308,5
174	868.130,9	1.454.893,8	543	850.722,5	1.440.386,4
175	868.089,7	1.454.850,2	544	850.722,5	1.440.483,7
176	868.027,4	1.454.820,3	545	850.780,9	1.440.600,5
177	868.011,8	1.454.807,0	546	850.849,0	1.440.717,3
178	867.996,3	1.454.793,8	547	850.868,4	1.440.863,3
179	867.915,4	1.454.725,2	548	850.878,2	1.441.038,4
180	867.841,2	1.454.610,9	549	850.907,4	1.441.135,8
181	867.816,5	1.454.504,6	550	850.907,4	1.441.291,5
182	867.821,4	1.454.207,4	551	850.849,0	1.441.408,3
183	867.847,7	1.454.008,3	552	850.826,2	1.441.509,1
184	867.846,7	1.453.963,3	553	850.755,1	1.441.547,4
185	867.844,8	1.453.904,8	554	850.715,9	1.441.596,4
186	867.815,1	1.453.793,1	555	850.702,5	1.441.608,6
187	867.773,4	1.453.637,8	556	850.608,2	1.441.694,3
188	867.729,4	1.453.520,7	557	850.520,1	1.441.713,9
189	867.658,6	1.453.433,6	558	850.402,6	1.441.704,1
190	867.574,2	1.453.313,8	559	850.324,3	1.441.743,2
191	867.563,2	1.453.288,1	560	850.206,8	1.441.792,2
192	867.543,7	1.453.240,2	561	850.138,3	1.441.841,1
193	867.486,1	1.453.065,9	562	850.069,8	1.441.890,1
194	867.465,5	1.452.994,7	563	850.013,2	1.441.896,4
195	867.460,6	1.452.977,6	564	849.982,1	1.441.891,9
196	867.430,6	1.452.873,6	565	849.957,3	1.441.875,5
197	867.492,3	1.452.824,2	566	849.922,9	1.441.841,1
198	867.534,4	1.452.782,1	567	849.880,3	1.441.787,4
199	867.576,6	1.452.739,9	568	849.844,6	1.441.753,0
200	867.646,8	1.452.697,8	569	849.805,4	1.441.713,9
201	867.689,0	1.452.641,5	570	849.765,9	1.441.679,3
202	867.717,1	1.452.613,4	571	849.727,1	1.441.645,3
203	867.748,3	1.452.571,8	572	849.683,6	1.441.608,1
204	867.724,7	1.452.454,4	573	849.600,3	1.441.579,9
205	867.724,7	1.452.357,0	574	849.482,3	1.441.576,8
206	867.666,3	1.452.181,9	575	849.384,4	1.441.635,6
207	867.617,6	1.451.996,9	576	849.335,5	1.441.694,3
208	867.695,5	1.451.821,8	577	849.295,2	1.441.734,6
209	867.812,3	1.451.695,2	578	849.160,7	1.441.764,5
210	867.870,7	1.451.607,7	579	849.081,8	1.441.755,0
211	867.890,1	1.451.461,7	580	849.020,7	1.441.780,8

14

212	867.929,1	1.451.315,7	581	848.969,1	1.441.892,1
213	867.919,2	1.451.199,0	582	848.909,6	1.442.024,4
214	867.800,5	1.451.080,8	583	848.896,3	1.442.103,8
215	867.786,2	1.451.062,7	584	848.903,0	1.442.196,4
216	867.729,7	1.450.991,1	585	848.975,7	1.442.282,4
217	867.658,7	1.450.852,2	586	849.048,5	1.442.394,8
218	867.579,6	1.450.778,7	587	849.041,9	1.442.520,5
219	867.492,2	1.450.749,0	588	849.022,0	1.442.632,9
220	867.350,0	1.450.697,5	589	848.988,9	1.442.752,0
221	867.300,4	1.450.663,8	590	848.951,2	1.442.832,9
222	867.229,7	1.450.616,0	591	848.951,2	1.442.848,6
223	867.143,0	1.450.564,5	592	848.960,9	1.442.975,2
224	867.108,6	1.450.563,2	593	849.009,6	1.443.072,5
225	867.069,1	1.450.561,8	594	849.068,0	1.443.169,8
226	866.930,5	1.450.556,8	595	849.068,0	1.443.306,1
227	866.854,0	1.450.524,2	596	849.048,5	1.443.432,6
228	866.610,4	1.450.265,9	597	848.990,1	1.443.520,2
229	866.566,5	1.450.170,5	598	848.883,1	1.443.588,3
230	866.563,5	1.450.042,5	599	848.792,1	1.443.616,0
231	866.563,3	1.449.962,9	600	848.787,9	1.443.654,0
232	866.537,3	1.449.797,5	601	848.778,5	1.443.834,5
233	866.547,1	1.449.700,1	602	848.774,8	1.443.983,0
234	866.591,8	1.449.659,5	603	848.773,3	1.444.024,7
235	866.595,9	1.449.658,2	604	848.772,6	1.444.063,5
236	866.605,1	1.449.650,4	605	848.761,1	1.444.132,8
237	866.676,9	1.449.632,5	606	848.740,4	1.444.223,2
238	866.725,7	1.449.620,2	607	848.736,4	1.444.297,5
239	866.748,3	1.449.597,6	608	848.737,4	1.444.334,3
240	866.763,4	1.449.552,4	609	848.738,4	1.444.367,1
241	866.816,1	1.449.522,2	610	848.739,3	1.444.395,6
242	866.876,5	1.449.514,7	611	848.757,3	1.444.484,6
243	866.929,2	1.449.461,9	612	848.803,4	1.444.690,8
244	867.027,2	1.449.416,7	613	848.804,5	1.444.744,1
245	867.117,7	1.449.341,3	614	848.800,1	1.444.939,3
246	867.200,6	1.449.311,1	615	848.784,3	1.444.995,8
247	867.260,9	1.449.258,4	616	848.762,0	1.445.086,2
248	867.298,6	1.449.160,4	617	848.756,3	1.445.142,5
249	867.328,8	1.449.092,5	618	848.756,0	1.445.258,7
250	867.389,1	1.449.047,3	619	848.809,0	1.445.431,1
251	867.457,0	1.449.017,1	620	848.827,1	1.445.489,0
252	867.524,8	1.449.002,0	621	848.879,1	1.445.655,3
253	867.570,0	1.448.971,9	622	848.893,1	1.445.851,5
254	867.668,1	1.448.941,7	623	848.809,0	1.445.963,7
255	867.758,5	1.448.888,9	624	848.710,9	1.445.991,7
256	867.856,5	1.448.843,7	625	848.514,7	1.446.103,8
257	867.962,1	1.448.813,5	626	848.388,5	1.446.187,9
258	868.029,9	1.448.806,0	627	848.220,3	1.446.272,0
259	868.120,4	1.448.775,8	628	848.052,1	1.446.398,2
260	868.180,1	1.448.749,3	629	847.912,0	1.446.482,3
261	868.240,5	1.448.629,6	630	847.673,3	1.446.667,9

262	868.240,5	1.448.522,5	631	847.672,3	1.446.673,1
263	868.230,8	1.448.425,2	632	847.698,7	1.446.796,7
264	868.221,0	1.448.318,2	633	847.708,2	1.446.841,6
265	868.182,1	1.448.211,1	634	847.732,0	1.446.899,5
266	868.143,2	1.448.055,4	635	847.766,6	1.446.949,8
267	868.114,0	1.447.987,3	636	847.866,9	1.447.035,3
268	868.016,6	1.447.851,0	637	847.925,9	1.447.086,8
269	867.979,0	1.447.726,8	638	847.966,4	1.447.142,7
270	867.975,2	1.447.729,0	639	848.004,4	1.447.213,6
271	867.903,7	1.447.580,7	640	848.032,4	1.447.264,6
272	867.841,5	1.447.422,8	641	848.050,1	1.447.306,1
273	867.734,4	1.447.354,7	642	848.095,1	1.447.413,5
274	867.559,2	1.447.306,0	643	848.167,7	1.447.520,0
275	867.432,7	1.447.218,4	644	848.188,1	1.447.579,7
276	867.384,0	1.447.111,4	645	848.195,9	1.447.649,5
277	867.286,7	1.447.062,7	646	848.202,4	1.447.821,6
278	867.179,7	1.447.004,3	647	848.217,9	1.447.930,0
279	867.004,5	1.446.829,1	648	848.234,9	1.447.995,1
280	866.848,8	1.446.731,8	649	848.240,9	1.448.019,0
281	866.702,8	1.446.663,7	650	848.280,0	1.448.137,0
282	866.586,0	1.446.663,7	651	848.371,3	1.448.318,6
283	866.410,8	1.446.673,4	652	848.422,1	1.448.413,6
284	866.274,6	1.446.722,1	653	848.368,5	1.448.808,0
285	866.128,6	1.446.761,0	654	848.415,8	1.448.937,1
286	865.992,3	1.446.761,0	655	848.473,1	1.448.995,3
287	865.826,9	1.446.780,5	656	848.487,4	1.449.009,8
288	865.651,7	1.446.790,2	657	848.528,5	1.449.051,7
289	865.486,3	1.446.809,7	658	848.636,5	1.449.183,2
290	865.320,8	1.446.809,7	659	848.652,5	1.449.206,5
291	865.174,8	1.446.731,8	660	848.658,5	1.449.215,3
292	865.009,4	1.446.692,9	661	848.716,7	1.449.299,1
293	864.853,7	1.446.644,2	662	848.747,2	1.449.357,2
294	864.668,8	1.446.585,8	663	848.749,8	1.449.366,3
295	864.561,7	1.446.527,4	664	848.763,3	1.449.413,2
296	864.454,6	1.446.478,8	665	848.762,0	1.449.511,4
297	864.334,4	1.446.409,5	666	848.761,3	1.449.556,4
298	864.338,7	1.446.358,7	667	848.742,3	1.449.631,9
299	864.331,0	1.446.289,8	668	848.708,0	1.449.690,2
300	864.346,3	1.446.243,8	669	848.652,9	1.449.754,4
301	864.346,3	1.446.159,4	670	848.613,5	1.449.800,7
302	864.315,7	1.446.090,4	671	848.549,1	1.449.869,3
303	864.300,3	1.446.006,1	672	848.433,7	1.449.992,8
304	864.304,4	1.445.969,4	673	848.329,2	1.450.128,6
305	864.225,9	1.445.940,7	674	848.283,2	1.450.209,9
306	864.180,7	1.445.918,1	675	848.259,9	1.450.266,2
307	864.097,7	1.445.910,5	676	848.248,4	1.450.330,1
308	864.037,5	1.445.910,5	677	848.251,6	1.450.492,6
309	863.962,1	1.445.910,5	678	848.253,4	1.450.528,2
310	863.886,7	1.445.880,4	679	848.268,4	1.450.743,9
311	863.826,4	1.445.827,7	680	848.271,2	1.450.815,1

312	863.781,2	1.445.759,9	681	848.277,8	1.451.001,6
313	863.705,8	1.445.677,0	682	848.276,3	1.451.066,5
314	863.645,5	1.445.609,2	683	848.274,1	1.451.158,3
315	863.555,1	1.445.526,4	684	848.264,3	1.451.212,0
316	863.442,0	1.445.451,0	685	848.260,9	1.451.230,1
317	863.268,7	1.445.413,4	686	848.231,8	1.451.295,9
318	863.155,7	1.445.413,4	687	848.215,0	1.451.377,4
319	863.035,1	1.445.413,4	688	848.215,0	1.451.437,0
320	862.929,6	1.445.405,8	689	848.218,2	1.451.456,1
321	862.763,7	1.445.368,2	690	848.224,6	1.451.495,6
322	862.650,7	1.445.353,1	691	848.332,7	1.451.564,4
323	862.409,5	1.445.330,5	692	848.440,3	1.451.600,1
324	862.311,5	1.445.360,7	693	848.449,8	1.451.603,2
325	862.243,7	1.445.420,9	694	848.513,2	1.451.656,3
326	862.175,9	1.445.481,2	695	848.581,4	1.451.743,9
327	862.047,8	1.445.503,8	696	848.639,8	1.451.841,2
328	861.999,5	1.445.482,3	697	848.659,2	1.451.958,0
329	861.865,9	1.445.408,2	698	848.659,2	1.452.074,8
330	861.758,8	1.445.340,1	699	848.678,7	1.452.220,8
331	861.642,0	1.445.320,6	700	848.717,6	1.452.376,5
332	861.496,0	1.445.330,4	701	848.697,7	1.452.496,2
333	861.311,1	1.445.262,2	702	848.639,8	1.452.600,3
334	861.233,3	1.445.252,5	703	848.600,8	1.452.678,2
335	861.126,2	1.445.223,3	704	848.600,8	1.452.756,1
336	861.019,2	1.445.223,3	705	848.620,3	1.452.853,4
337	860.863,4	1.445.233,0	706	848.620,3	1.452.941,0
338	860.736,9	1.445.233,0	707	848.591,1	1.453.018,8
339	860.590,9	1.445.203,8	708	848.542,4	1.453.164,8
340	860.435,2	1.445.184,4	709	848.503,5	1.453.310,8
341	860.240,6	1.445.174,6	710	848.484,0	1.453.456,8
342	860.055,7	1.445.213,6	711	848.503,5	1.453.544,4
343	859.880,5	1.445.213,6	712	848.633,3	1.453.634,6
344	859.705,3	1.445.164,9	713	848.651,1	1.453.661,0
345	859.598,3	1.445.077,3	714	848.681,5	1.453.704,4
346	859.500,9	1.445.009,2	715	848.699,2	1.453.729,9
347	859.462,0	1.444.941,1	716	848.775,2	1.453.847,0
348	859.413,3	1.444.814,6	717	848.787,0	1.453.867,0
349	859.374,4	1.444.649,1	718	848.823,4	1.453.931,5
350	859.345,2	1.444.581,0	719	848.868,1	1.454.010,5
351	859.257,6	1.444.532,3	720	848.927,4	1.454.091,9
352	859.150,6	1.444.493,4	721	848.962,3	1.454.115,2
353	859.092,2	1.444.444,7	722	849.013,0	1.454.114,8
354	859.024,1	1.444.327,9	723	849.144,3	1.454.165,3
355	858.994,9	1.444.259,8	724	849.178,7	1.454.192,0
356	858.946,2	1.444.172,2	725	849.190,7	1.454.233,9
357	858.936,5	1.444.094,4	726	849.190,7	1.454.306,2
358	858.868,3	1.443.938,7	727	849.184,7	1.454.391,2
359	858.848,9	1.443.812,1	728	849.177,5	1.454.490,8
360	858.917,0	1.443.705,1	729	849.179,3	1.454.497,5
361	859.024,1	1.443.666,1	730	849.184,7	1.454.506,7

362	859.199,2	1.443.627,2	731	849.245,4	1.454.579,5
363	859.374,4	1.443.588,3	732	849.327,4	1.454.688,8
364	859.598,3	1.443.520,2	733	849.371,6	1.454.744,1
365	859.735,5	1.443.428,6	734	849.385,9	1.454.752,6
366	859.746,6	1.443.426,7	735	849.397,6	1.454.760,4
367	859.902,2	1.443.408,4	736	849.473,7	1.454.776,3
368	860.002,9	1.443.371,8	737	849.509,0	1.454.783,3
369	860.030,6	1.443.366,8	738	849.576,3	1.454.810,2

ÁREA: 214.27 Km² PERÍMETRO: 85.78 Km

Fuente: Suministrada por el solicitante; Radicado externo EXTM15-0060764 de 17 de noviembre de 2015.

Que en la solicitud se anexaron los siguientes documentos técnicos: i) Solicitud formal ante la Dirección de Consulta Previa con descripción general, localización geográfica, ubicación y cuadro de coordenadas del área del proyecto: "MODIFICACIÓN DE LICENCIA GLOBAL AMBIENTAL BLOQUE ESPERANZA – VIM 21", localizado en jurisdicción de los municipios de Sahagún, Pueblo Nuevo, departamento de Córdoba, y jurisdicción de los municipios de La Unión y San Marcos, departamento de Sucre. ii) CD – medio magnético- con archivos digitales formato shapefile (Shp.), Excel (Xls.) y (Pdf.) correspondientes a información cartográfica, vértices del área de influencia – coordenadas y mapa de localización digitalizados del área del proyecto en mención.

Que la Dirección de Consulta Previa, procedió a revisar las bases de datos conforme a las coordenadas presentadas por el solicitante para el proyecto: "MODIFICACIÓN DE LICENCIA GLOBAL AMBIENTAL BLOQUE ESPERANZA – VIM 21", localizado en jurisdicción de los municipios de Sahagún, Pueblo Nuevo, departamento de Córdoba, y jurisdicción de los municipios de La Unión y San Marcos, departamento de Sucre. Este análisis tuvo como objeto constatar la presencia o registro de comunidades étnicas que pudieran resultar afectadas. Las Bases de Datos consultadas fueron: i) Base cartográfica de Resguardos Indígenas constituidos (Incoder-Igac 2015), ii) Base cartográfica de Consejos Comunitarios constituidos (Incoder 2015), iii) Base de datos de la Dirección de Asuntos Indígenas, Minorías Étnicas y Rom (MinInterior 2015), iv) Base de datos de la Dirección de Comunidades Negras, Afrocolombianas, Raizales y Palenqueras (MinInterior 2015), y, v) Base de datos de Consulta Previa (MinInterior 2015).

Que con base en la información aportada y recogida, en el informe técnico de 02 de diciembre de 2015 se estableció lo siguiente:

"Se digitalizó en la base de datos de la Dirección de Consulta Previa las coordenadas del área aportada por el solicitante fueron presentadas en coordenadas Planas Origen Centro, Datum Magna-Sirgas, para el proyecto: "MODIFICACIÓN LICENCIA GLOBAL AMBIENTAL BLOQUE ESPERANZA – VIM21".

"Para el ejercicio de análisis cartográfico se utilizó la cartografía básica y temática IGAC 2015, lo que permitió constatar que el proyecto se localiza en jurisdicción de los municipios de SAHAGUN, PUEBLO NUEVO, LA UNION, SAN MARCOS, departamentos de CORDOBA, SUCRE, por lo tanto es posible continuar con el trámite de la solicitud".

"Actividades:

"Geoproduction Oil And Gas Company Of Colombia, con el objetivo de continuar con la fase producción de hidrocarburos en el bloque esperanza y VIM-21, requiere adelantar el trámite de modificación de licencia ambiental global con la Autoridad Nacional de Licencias Ambientales (ANLA) para establecer la conformación del área de interés

denominada "I", donde se adelantarán actividades relacionadas a la construcción de plataformas multipozo, adecuación y construcción de vías existentes, construcción de líneas de flujo al interior del área de interés, construcción de facilidades para la recepción, tratamiento y compresión de hidrocarburos, uso y aprovechamiento de los recursos naturales, entre otras".

Que con base en la información aportada, se elaboró informe técnico el día 02 de diciembre de 2015 en el cual se determinó que:

"Como resultado de la consulta de las bases de datos (espacial y no espacial) para Consulta de la Dirección de Asuntos Indígenas, Minorías y Rom, y del análisis cartográfico realizado a partir del cruce de dicha información con el área del proyecto: **"MODIFICACIÓN LICENCIA GLOBAL AMBIENTAL BLOQUE ESPERANZA – VIM21"**, se evidenció que el proyecto de la referencia se traslapa con las siguientes comunidades étnicas:

Parcialidad Indígena SANTIAGO ABAKO, de la etnia ZENU registrada mediante Resolución No. 0008 DEL 5 DE FEBRERO DE 2015.

Parcialidad Indígena SAN CARLOS, de la etnia ZENU registrada mediante Resolución No. 006 DEL 31 DE MAYO DE 2012.

Parcialidad Indígena MONTEGRANDE, de la etnia ZENU registrada mediante Resolución No- 034 DEL 02 DE JUNIO DE 2009.

"De acuerdo con lo anterior, se establece que se registra presencia de comunidades étnicas en el área del proyecto: **"MODIFICACIÓN LICENCIA GLOBAL AMBIENTAL BLOQUE ESPERANZA – VIM21"**.

En mérito de lo anteriormente expuesto, esta Dirección,

CERTIFICA:

PRIMERO. QUE SE REGISTRA LA PRESENCIA de las siguientes PARCIALIDADES INDÍGENAS: PARCIALIDAD INDÍGENA SANTIAGO ABAKO, perteneciente a la ETNIA ZENU, registrada mediante Resolución No. 0008 de 5 de febrero de 2015; PARCIALIDAD INDÍGENA SAN CARLOS, perteneciente a la ETNIA ZENU, registrada mediante Resolución No. 006 de 31 de mayo de 2012. PARCIALIDAD INDÍGENA MONTEGRANDE, perteneciente a la ETNIA ZENU, registrada mediante Resolución No, 034 de 02 de junio de 2009, en el área del proyecto: "MODIFICACIÓN DE LICENCIA GLOBAL AMBIENTAL BLOQUE ESPERANZA – VIM 21", localizado en jurisdicción de los municipios de Sahagún, Pueblo Nuevo, departamento de Córdoba, y jurisdicción de los municipios de La Unión y San Marcos, departamento de Sucre, identificado con las coordenadas mencionadas en la parte Considerativa de la presente Certificación.

SEGUNDO. Que no se registra la presencia de Comunidades Negras, Afrocolombianas, Raizales y Palenqueras, en el área del proyecto: "MODIFICACIÓN DE LICENCIA GLOBAL AMBIENTAL BLOQUE ESPERANZA – VIM 21", localizado en jurisdicción de los municipios de Sahagún, Pueblo Nuevo, departamento de Córdoba, y jurisdicción de los municipios de La Unión y San Marcos, departamento de Sucre, identificado con las coordenadas mencionadas en la parte Considerativa de la presente Certificación.

TERCERO. Que la información sobre la cual se expide la presente Certificación, aplica específicamente para las coordenadas y las características técnicas relacionadas y entregadas por el solicitante, a través del oficio con radicado externo EXTM115-0060764 de 17 de noviembre de 2015 respectivamente, para el proyecto: "MODIFICACIÓN DE LICENCIA GLOBAL AMBIENTAL BLOQUE ESPERANZA – VIM 21", localizado en jurisdicción de los municipios de Sahagún, Pueblo Nuevo, departamento de Córdoba, y jurisdicción de los municipios de La Unión y San Marcos, departamento de Sucre, identificado con las coordenadas mencionadas en la parte Considerativa de la presente Certificación.

CUARTO. Conforme a lo anterior si la parte interesada decide ejecutar el proyecto de que trata esta certificación, deberá solicitar a la Dirección de Consulta Previa el inicio del proceso de consulta conforme a los lineamientos del artículo 330 de la Constitución Política, los artículos 6 y 7 de la Ley 21 de 1991, el artículo 76 de la Ley 99 de 1993 y la Directiva Presidencial 10 de 2013.



QUINTO. Contra el presente acto administrativo procede el recurso de reposición, el cual deberá interponerse por escrito en la diligencia de notificación personal, o dentro de los diez (10) días siguientes a ella, o a la notificación por aviso, ante esta Dirección, de conformidad con lo establecido en el artículo 76 de la Ley 1437 de 2011 (Código de Procedimiento Administrativo y de lo Contencioso Administrativo).

COMUNÍQUESE Y NOTIFÍQUESE


ÁLVARO ECHEVERRY LONDOÑO
Director de Consulta Previa


Elaboró: Zamir Leonardo Molina Roa. Abogado D.C.P. *ZLR*
Revisó: Elena Ramírez Ceballos. Abogada D.C.P.
Revisó: Luis Fernando Mora. Líder Área de Certificaciones D.C.P.
Aprobó: Dr. Alvaro Echeverry Londoño. Director D.C.P.

T.R.D. 2500.09.06 *Cx.*

 	FORMATO CONCEPTO GEOGRÁFICO Y CARTOGRÁFICO ANEXO 3	Código: AN-CP-P01-F01
		Versión: 02
		Fecha Elaboración: 07/03/2013
		Vigente Desde:

Datos generales de la solicitud			
Consecutivo de radicado:	Fecha de radicado:	Fecha de concepto:	Número de concepto:
EXTMI15-0060764	17/11/2015	02/12/2015	
Departamento (s):	Municipio (s):	Corregimiento (s)	Veredas (s):
CORDOBA, SUCRE	SAHAGUN, PUEBLO NUEVO, LA UNION, SAN MARCOS		
Persona natural o jurídica quien realiza la solicitud:			
SANDRA YANETH PARRA ROJAS – GEOPRODUCTION OIL AND GAS COMPANY OF COLOMBIA			
Nombre del proyecto:		Tipo de proyecto:	
MODIFICACIÓN LICENCIA GLOBAL AMBIENTAL BLOQUE ESPERANZA – VIM21		HIDROCARBUROS	

Análisis espacial y concepto técnico				
Información entregada en la solicitud:				
No.	Información recibida	Formato (análogo, digital, Word, Excel, Shape etc)	Estado (si es o no legible, calidad de los datos)	Observaciones
1	Solicitud de certificación.	Análogo 2 folios. Anexa Coordenadas y shape del proyecto	Legible, la información es suficiente para tramitar la solicitud.	
<p>Concepto técnico 1: Se digitalizo en la base de datos de la Dirección de Consulta Previa las coordenadas del área aportada por el solicitante fueron presentadas en coordenadas Planas Origen Centro, Datum Magna-Sirgas, para el proyecto “MODIFICACIÓN LICENCIA GLOBAL AMBIENTAL BLOQUE ESPERANZA – VIM21”</p> <p>Para el ejercicio de análisis cartográfico se utilizó la cartografía básica y temática IGAC 2015, lo que permitió constatar que el proyecto se localiza en jurisdicción de los municipios de SAHAGUN, PUEBLO NUEVO, LA UNION, SAN MARCOS, departamentos de CORDOBA, SUCRE, por lo tanto es posible continuar con el trámite de la solicitud.</p> <p>Actividades</p> <p>Geoproduction Oil And Gas Company Of Colombia, con el objetivo de continuar con la fase producción de hidrocarburos en el bloque esperanza y VIM-21, requiere adelantar el trámite de modificación de licencia ambiental global con la Autoridad Nacional de Licencias Ambientales (ANLA) para establecer la conformación del área de interés denominada "I", donde se adelantaran actividades relacionadas a la construcción de plataformas multipozo, adecuación y construcción de vías existentes, construcción de líneas de flujo al interior del área de interés, construcción de facilidades para la recepción, tratamiento y compresión de hidrocarburos, uso y aprovechamiento de los recursos naturales, entre otras.</p> <p style="text-align: center;">Coordenadas</p> <p>Se anexan Coordenadas mediante SIGOB con el nombre de Coordenadas EXTMI15-0060764.xls</p>				

	FORMATO CONCEPTO GEOGRÁFICO Y CARTOGRÁFICO ANEXO 3	Código: AN-CP-P01-F01
		Versión: 02
		Fecha Elaboración: 07/03/2013
		Vigente Desde:

Fuentes de información consultadas:

Nombre	Fuente	Año	Registra presencia	
			Sí	No
Base cartográfica de Resguardos Indígenas constituidos.	Incoder	2015		X
Base cartográfica de Consejos Comunitarios constituidos.	Incoder	2015		x
Base de datos de la Dirección de Asuntos Indígenas y comunidades Rom.	Mininterior (Servidor NAS-02-Mijnascen02)	2015		x
Base de datos de la Dirección Comunidades Negras, Raizales y Palenqueras.	Mininterior (Servidor NAS-02 - Mijnascen02)	2015		x
Base de datos de Consulta Previa.	Mininterior	2015		x

Concepto técnico :

Como resultado de la consulta de las bases de datos (espacial y no espacial) para Consulta de la Dirección de Asuntos Indígenas, Minorías y Rom (relacionadas en el cuadro anterior) y del análisis cartográfico realizado a partir del cruce de dicha información con el área del proyecto: **"MODIFICACIÓN LICENCIA GLOBAL AMBIENTAL BLOQUE ESPERANZA – VIM21"**, se evidenció que el proyecto de la referencia se traslapa con las siguientes comunidades étnicas:

Parcialidad Indígena SANTIAGO ABAKO, de la etnia ZENU registrada mediante Resolución No. 0008 DEL 5 DE FEBRERO DE 2015.

Parcialidad Indígena SAN CARLOS, de la etnia ZENU registrada mediante Resolución No. 006 DEL 31 DE MAYO DE 2012

Parcialidad Indígena MONTEGRANDE, de la etnia ZENU registrada mediante Resolución No- 034 DEL 02 DE JUNIO DE 2009

De acuerdo con lo anterior, se establece que **se registra presencia de comunidades étnicas** en el área del proyecto: **"MODIFICACIÓN LICENCIA GLOBAL AMBIENTAL BLOQUE ESPERANZA – VIM21"**,

Elaboró: Felix Andres Millan

Aprobó: Luis Fernando Mora

Tp. (2013) 25238-255630 CND
Ingeniero Ambiental

Tp. (2009) 225
Geógrafo

Análisis de resultados: Yolanda Pinto Amaya

Tp. (2001) 25222084615CND
Ingeniero catastral y Geodesta