



MINISTERIO DEL INTERIOR

CERTIFICACIÓN NÚMERO 41 DE 04 FEB 2013

“Sobre la presencia o no de grupos étnicos en las zonas de proyectos, obras ó actividades a realizarse”.

LA DIRECTORA (E) DE CONSULTA PREVIA

En ejercicio de las facultades legales y reglamentarias en especial, las conferidas por los artículos 3º del Decreto 1320 de 1998, 16 del numeral 5 del Decreto 2893 de 2011 y la Resolución 2068 del 21 de diciembre de 2012 y,

CONSIDERANDO:

Que el 17 de enero de 2013, bajo el radicado **EXTMI13-0001099** se recibió en la Dirección de Consulta Previa la solicitud del señor **MARÍA MARCELA PARDO JIMÉNEZ**, en calidad de profesional social de proyectos (dirección de gestión social) de la empresa **ECOPETROL S.A.**, con NIT. N° 899999068, con el objeto de obtener certificación sobre la presencia o no de grupos étnicos en el área de influencia del proyecto: **“POZOS ESTRATIGRÁFICOS AGRIO – 1 DEL BLOQUE CAÑO SUR ESTE”**, localizado en jurisdicción del municipio de Puerto Gaitán, en el departamento del Meta, y cuyas coordenadas son:

COORDENADAS AREA DE INTERVENCIÓN POZO ESTRATIGRÁFICO AGRIO-1						
VÉRTICE	COORDENADAS PLANAS MAGNA SIRGAS ORIGEN ESTE		COORDENADAS PLANAS MAGNA SIRGAS ORIGEN BOGOTÁ		COORDENADAS GEOGRÁFICAS WGS84	
	ESTE	NORTE	ESTE	NORTE	LATITUD	LONGITUD
1	922757,13	916967,12	1256039,68	917281,12	3° 50' 42,119" N	71° 46' 22,549" W
2	922554,32	916931,96	1255836,84	917245,23	3° 50' 40,969" N	71° 46' 29,121" W
3	922516,74	917148,73	1255798,48	917462,03	3° 50' 48,025" N	71° 46' 30,345" W
4	922725,45	917184,91	1256007,22	917498,96	3° 50' 49,208" N	71° 46' 23,582" W
5	922717,20	917145,29	1255999,10	917459,28	3° 50' 47,918" N	71° 46' 23,848" W
6	922715,47	917129,21	1255997,42	917443,18	3° 50' 47,394" N	71° 46' 23,904" W
7	922716,91	917113,10	1255998,92	917427,07	3° 50' 46,870" N	71° 46' 23,856" W
8	922729,05	917049,09	1256011,29	917363,06	3° 50' 44,787" N	71° 46' 23,462" W
9	922739,54	917013,75	1256021,91	917327,73	3° 50' 43,637" N	71° 46' 23,121" W
10	922751,25	916985,23	1256033,73	917299,23	3° 50' 42,708" N	71° 46' 22,740" W
Área 4,23ha						

Fuente: Suministrada por el Solicitante; Radicado Externo **EXTMI13-0001099** del 17 de Enero de 2013.

Que la Dirección de Consulta Previa, a través de la ingeniera catastral y geodesta contratada para el efecto, procedió a revisar las bases de datos de la Dirección de

Asuntos Indígenas, Rom y Minorías, y de la Dirección de Comunidades Negras, Afrocolombianas, Raizales y Palenqueras, el consolidado "Títulos Colectivos 2011 INCODER", y la Información Cartográfica IGAC 2010, en el área de influencia del proyecto: "POZOS ESTRATIGRÁFICOS AGRIO – 1 DEL BLOQUE CAÑO SUR ESTE", localizado en jurisdicción del municipio de Puerto Gaitán, en el departamento del Meta, conforme a las coordenadas aportadas, a fin de constatar la presencia o registro de grupos étnicos que puedan resultar afectados directamente.

Que una vez revisadas las bases de datos mencionadas en el considerando anterior, constatada y verificada la información desde el punto de vista geográfico, cartográfico y espacial, la ingeniera catastral y geodesta Yolanda Pinto Amaya contratista del Ministerio del Interior, conceptuó que: el resguardo "Vencedor-Piriri-Guamito y Matanegra" se encuentra a una distancia en línea recta de 11 km por fuera del área de influencia del proyecto a certificar, y el resguardo "El Tigre" se localiza a una distancia en línea recta de 22 km por fuera del área de influencia del proyecto "POZOS ESTRATIGRÁFICOS AGRIO – 1 DEL BLOQUE CAÑO SUR ESTE", localizado en jurisdicción del municipio de Puerto Gaitán, en el departamento del Meta. Por lo tanto, **NO SE IDENTIFICA la presencia de Resguardos constituidos, Comunidades por fuera de Resguardo, elección de consejos comunitarios, adjudicación de títulos colectivos, ni Inscripción en el registro único de consejos comunitarios, ni se identifica PRESENCIA de otros grupos étnicos**, en el área identificada con las coordenadas mencionadas en este acto y contenidas en la solicitud en estudio para el proyecto: "POZOS ESTRATIGRÁFICOS AGRIO – 1 DEL BLOQUE CAÑO SUR ESTE", localizado en jurisdicción del municipio de Puerto Gaitán, en el departamento del Meta.

Como quiera que se trata de una verificación cartográfica y no una verificación en campo, la misma se ha realizado con las herramientas con que cuenta el Ministerio del Interior (Sistemas de Información Geográfica), y presumiendo la buena fe de la información aportada por el solicitante, se certificará que **NO SE IDENTIFICA** la presencia de grupos étnicos. No obstante lo anterior, en caso de constatare por la empresa o por un tercero la presencia de grupos étnicos en el área referenciada y que eventualmente resulten afectados con el proyecto descrito, será necesario realizar una visita de verificación en terreno en el área del proyecto.

En mérito de lo anteriormente expuesto, esta Dirección,

CERTIFICA:

PRIMERO. Que **NO SE IDENTIFICA** la presencia de Comunidades Indígenas en el área de influencia, para el proyecto: "POZOS ESTRATIGRÁFICOS AGRIO – 1 DEL BLOQUE CAÑO SUR ESTE", localizado en jurisdicción del municipio de Puerto Gaitán, en el departamento del Meta, identificado con las siguientes coordenadas:

COORDENADAS AREA DE INTERVENCIÓN POZO ESTRATIGRÁFICO AGRIO-1						
VÉRTICE	COORDENADAS PLANAS MAGNA SIRGAS ORIGEN ESTE		COORDENADAS PLANAS MAGNA SIRGAS ORIGEN BOGOTÁ		COORDENADAS GEOGRÁFICAS WGS84	
	ESTE	NORTE	ESTE	NORTE	LATITUD	LONGITUD
1	922757,13	916967,12	1256039,68	917281,12	3° 50' 42,119" N	71° 46' 22,549" W
2	922554,32	916931,96	1255836,84	917245,23	3° 50' 40,969" N	71° 46' 29,121" W
3	922516,74	917148,73	1255798,48	917462,03	3° 50' 48,025" N	71° 46' 30,345" W
4	922725,45	917184,91	1256007,22	917498,96	3° 50' 49,208" N	71° 46' 23,582" W
5	922717,20	917145,29	1255999,10	917459,28	3° 50' 47,918" N	71° 46' 23,848" W
6	922715,47	917129,21	1255997,42	917443,18	3° 50' 47,394" N	71° 46' 23,904" W
7	922716,91	917113,10	1255998,92	917427,07	3° 50' 46,870" N	71° 46' 23,856" W
8	922729,05	917049,09	1256011,29	917363,06	3° 50' 44,787" N	71° 46' 23,462" W

9	922739,54	917013,75	1256021,91	917327,73	3° 50' 43,637" N	71° 46' 23,121" W
10	922751,25	916985,23	1256033,73	917299,23	3° 50' 42,708" N	71° 46' 22,740" W
Área 4,23ha						

Fuente: Suministrada por el Solicitante; Radicado Externo EXTM113-0001099 del 17 de Enero de 2013.

SEGUNDO. Que en la base de datos de la Dirección de Asuntos Indígenas, Rom y Minorías, **NO SE ENCUENTRA REGISTRO** de Resguardos legalmente constituidos, ni Comunidades o Parcialidades Indígenas por fuera de Resguardo en el área de influencia, identificada con las coordenadas mencionadas en el numeral primero de la presente certificación, para el proyecto: "POZOS ESTRATIGRÁFICOS AGRIO – 1 DEL BLOQUE CAÑO SUR ESTE", localizado en jurisdicción del municipio de Puerto Gaitán, en el departamento del Meta.

TERCERO. Que **NO SE IDENTIFICA** la presencia de Comunidades Negras, Afrocolombianas, Raizales ni Palenqueras, en el área de influencia, para el proyecto: "POZOS ESTRATIGRÁFICOS AGRIO – 1 DEL BLOQUE CAÑO SUR ESTE", localizado en jurisdicción del municipio de Puerto Gaitán, en el departamento del Meta, identificado con las siguientes coordenadas:

COORDENADAS AREA DE INTERVENCIÓN POZO ESTRATIGRÁFICO AGRIO-1						
VÉRTICE	COORDENADAS PLANAS MAGNA SIRGAS ORIGEN ESTE		COORDENADAS PLANAS MAGNA SIRGAS ORIGEN BOGOTÁ		COORDENADAS GEOGRÁFICAS WGS84	
	ESTE	NORTE	ESTE	NORTE	LATITUD	LONGITUD
1	922757,13	916967,12	1256039,68	917281,12	3° 50' 42,119" N	71° 46' 22,549" W
2	922554,32	916931,96	1255836,84	917245,23	3° 50' 40,969" N	71° 46' 29,121" W
3	922516,74	917148,73	1255798,48	917462,03	3° 50' 48,025" N	71° 46' 30,345" W
4	922725,45	917184,91	1256007,22	917498,96	3° 50' 49,208" N	71° 46' 23,582" W
5	922717,20	917145,29	1255999,10	917459,28	3° 50' 47,918" N	71° 46' 23,848" W
6	922715,47	917129,21	1255997,42	917443,18	3° 50' 47,394" N	71° 46' 23,904" W
7	922716,91	917113,10	1255998,92	917427,07	3° 50' 46,870" N	71° 46' 23,856" W
8	922729,05	917049,09	1256011,29	917363,06	3° 50' 44,787" N	71° 46' 23,462" W
9	922739,54	917013,75	1256021,91	917327,73	3° 50' 43,637" N	71° 46' 23,121" W
10	922751,25	916985,23	1256033,73	917299,23	3° 50' 42,708" N	71° 46' 22,740" W
Área 4,23ha						

Fuente: Suministrada por el Solicitante; Radicado Externo EXTM113-0001099 del 17 de Enero de 2013.

CUARTO. Que en las bases de datos de la Dirección de Comunidades Negras, Afrocolombianas, Raizales y Palenqueras, **NO SE ENCUENTRA REGISTRO** de Consejos Comunitarios de Comunidades Negras, Títulos Colectivos ni Inscripción en el Registro Único de Consejos Comunitarios para el proyecto: "POZOS ESTRATIGRÁFICOS AGRIO – 1 DEL BLOQUE CAÑO SUR ESTE", localizado en jurisdicción del municipio de Puerto Gaitán, en el departamento del Meta. De igual forma no aparece registro alguno de Comunidades Raizales ni Palenqueras en el área de influencia, identificada con las coordenadas mencionadas en el numeral tercero de la presente certificación.

QUINTO. Si posteriormente a la expedición de este acto administrativo y en todo caso durante la ejecución de las actividades del proyecto, obra o actividad que trata esta certificación, se establece o verifica que existe la presencia de grupos étnicos, dentro del área de influencia directa del proyecto, la interesada tendrá la obligación de informar por escrito a la Dirección de Consulta Previa del Ministerio del Interior y solicitar que éste inicie la consulta previa en concordancia con la normatividad vigente.

00


SEXTO. Contra el presente acto administrativo procede el recurso de reposición, el cual deberá interponerse por escrito en la diligencia de notificación personal, o dentro de los diez (10) días siguientes a ella, o a la notificación por aviso, ante esta Dirección, de conformidad con lo establecido en el artículo 76 de la Ley 1437 de 2011 (Código de Procedimiento Administrativo y de lo Contencioso Administrativo).

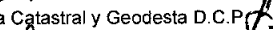
SÉPTIMO. Comuníquese a la Autoridad Ambiental correspondiente, para los asuntos de su competencia, de conformidad con el Capítulo II del Decreto 1320 de 1998.


COMUNÍQUESE Y NOTIFIQUESE



CATALINA BALCÁZAR SALAMANCA

Directora (E) de Consulta Previa

Elaboró: Diana Ospina Delgado, Antropóloga D.C.P. 

Revisó desde punto de vista Cartográfico: Yolanda Pinto Amaya, Ingeniera Catastral y Geodesta D.C.P. 

Revisó desde punto de vista Jurídico: Nazly Luengas, Abogada D.C.P. 

Revisó: Dra. Doris Aristizábal Ramírez, Antropóloga, Coordinadora Área Certificaciones D.C.P. 

Aprobó: Dra. Catalina Balcázar Salamanca, Directora (E) D.C.P.