



MINISTERIO DEL INTERIOR

CERTIFICACIÓN NÚMERO 42 DE 04 FEB 2013

“Sobre la presencia o no de grupos étnicos en las zonas de proyectos, obras ó actividades a realizarse”.

LA DIRECTORA (E) DE CONSULTA PREVIA

En ejercicio de las facultades legales y reglamentarias en especial, las conferidas por los artículos 3º del Decreto 1320 de 1998, 16 del numeral 5 del Decreto 2893 de 2011 y la Resolución 2068 del 21 de diciembre de 2012, y,

CONSIDERANDO:

Que el 14 de enero de 2013, bajo el radicado **EXTMI13-0000708**, se recibió en la Dirección de Consulta Previa la solicitud de **MARÍA MARCELA PARDO JIMÉNEZ**, en calidad de profesional de la Dirección de Gestión Social de la empresa **ECOPETROL S.A.**, NIT. 899999068, con el objeto de obtener certificación sobre la presencia o no de grupos étnicos en el área de influencia del proyecto: **“POZOS ESTRATIGRÁFICOS CONOMA DEL BLOQUE CPE-2”**, localizado en jurisdicción del municipio de Primavera, departamento de Vichada, y cuyas coordenadas son:

**COORDENADA POZO ESTRATIGRÁFICO CONOMA BLOQUE CPE2
DATUM MAGNA SIRGAS ORIGEN ESTE**

POZO ESTRATIGRÁFICO CONOMA		
VERTICE	ESTE	NORTE
A	1.070.671,0	1.091.922,0
B	1.070.866,0	1.091.879,0
C	1.070.803,0	1.091.587,0
D	1.070.607,0	1.091.628,0

Fuente: Suministrada por el solicitante; Radicado externo EXTMI13-0000708 de 14 de enero de 2013.

Que la Dirección de Consulta Previa, a través de la ingeniera topográfica contratada para el efecto, procedió a revisar las bases de datos de la Dirección de Asuntos Indígenas, Rom y Minorías, y de la Dirección de Comunidades Negras, Afrocolombianas, Raizales y Palenqueras, el consolidado **“Títulos Colectivos 2011 INCODER”**, y la información cartográfica IGAC 2010, en el área de influencia del proyecto: **“POZOS ESTRATIGRÁFICOS CONOMA DEL BLOQUE CPE-2”**, localizado en jurisdicción del municipio de Primavera, departamento de Vichada, conforme a las coordenadas aportadas, a fin de constatar la presencia o registro de grupos étnicos que puedan resultar afectados directamente.

Que una vez revisadas las bases de datos mencionadas en el considerando anterior, constatada y verificada la información desde el punto de vista geográfico, cartográfico y espacial, la ingeniera topográfica **BEATRIZ LEGUIZAMÓN CHAPARRO**, contratista del Ministerio del Interior, conceptuó que: **El Resguardo Indígena LA PASCUA, legalmente constituido mediante resolución N° 0108 de 15 de diciembre de 1981, se encuentra**

localizado a una distancia de 27.4 kilómetros de distancia en línea recta por fuera del área de influencia del proyecto. Por consiguiente, **No se identifica la presencia, y no hay registro** de Resguardos constituidos, comunidades por fuera de Resguardo, **elección de Consejos Comunitarios, adjudicación de Títulos Colectivos, ni inscripción en el registro único de Consejos Comunitarios, ni se identifica presencia de otros grupos étnicos**, en el área identificada con las coordenadas mencionadas en este acto y contenidas en la solicitud en estudio para el proyecto: "POZOS ESTRATIGRÁFICOS CONOMA DEL BLOQUE CPE-2", localizado en jurisdicción del municipio de Primavera, departamento de Vichada.

Como quiera que se trata de una verificación cartográfica y no una verificación en campo, la misma se ha realizado con las herramientas con que cuenta el Ministerio del Interior (Sistemas de Información Geográfica), y presumiendo la buena fe de la información aportada por el solicitante, se **certificará que no se identifica** la presencia de grupos étnicos en el área identificada con las coordenadas mencionadas en este acto y contenidas en la solicitud en estudio para el proyecto: "POZOS ESTRATIGRÁFICOS CONOMA DEL BLOQUE CPE-2", localizado en jurisdicción del municipio de Primavera, departamento de Vichada. No obstante lo anterior, en caso de constarse por la empresa o por un tercero la presencia de grupos étnicos en el área referenciada y que eventualmente resulten afectados con el proyecto descrito, será necesario realizar una visita de verificación en terreno en el área del proyecto.

En mérito de lo anteriormente expuesto, esta Dirección,

CERTIFICA:

PRIMERO. Que **no se identifica** la presencia de comunidades Indígenas en el área de influencia directa, para el proyecto: "POZOS ESTRATIGRÁFICOS CONOMA DEL BLOQUE CPE-2", localizado en jurisdicción del municipio de Primavera, departamento de Vichada, identificado con las siguientes coordenadas:

COORDENADA POZO ESTRATIGRÁFICO CONOMA BLOQUE CPE2 DATUM MAGNA SIRGAS ORIGEN ESTE

POZO ESTRATIGRÁFICO CONOMA		
VERTICE	ESTE	NORTE
A	1.070.671,0	1.091.922,0
B	1.070.866,0	1.091.879,0
C	1.070.803,0	1.091.587,0
D	1.070.607,0	1.091.628,0

Fuente: Suministrada por el solicitante; Radicado externo EXTMI13-0000708 de 14 de enero de 2013.

SEGUNDO. Que en la base de datos de la Dirección de Asuntos Indígenas, Rom y Minorías, **no se encuentra registro** de Resguardos legalmente constituidos, ni comunidades o parcialidades Indígenas por fuera de Resguardo en el área de influencia directa, determinada por las coordenadas mencionadas en el numeral primero de la presente certificación, para el proyecto: "POZOS ESTRATIGRÁFICOS CONOMA DEL BLOQUE CPE-2", localizado en jurisdicción del municipio de Primavera, departamento de Vichada.

TERCERO. Que **no se identifica** la presencia de Comunidades Negras, Afrocolombianas, Raizales ni Palenqueras, en el área de influencia directa, para el proyecto: "POZOS ESTRATIGRÁFICOS CONOMA DEL BLOQUE CPE-2", localizado en jurisdicción del municipio de Primavera, departamento de Vichada, identificado con las siguientes coordenadas:

**COORDENADA POZO ESTRATIGRÁFICO CONOMA BLOQUE CPE2
DATUM MAGNA SIRGAS ORIGEN ESTE**

POZO ESTRATIGRÁFICO CONOMA		
VERTICE	ESTE	NORTE
A	1.070.671,0	1.091.922,0
B	1.070.866,0	1.091.879,0
C	1.070.803,0	1.091.587,0
D	1.070.607,0	1.091.628,0

Fuente: Suministrada por el solicitante; Radicado externo EXTMI13-0000708 de 14 de enero de 2013.

CUARTO. Que en las bases de datos de la Dirección de Comunidades Negras, Afrocolombianas, Raizales y Palenqueras, **no se encuentra registro** de Consejos Comunitarios de Comunidades Negras, Títulos Colectivos ni inscripción en el registro único de Consejos Comunitarios para el proyecto: "POZOS ESTRATIGRÁFICOS CONOMA DEL BLOQUE CPE-2", localizado en jurisdicción del municipio de Primavera, departamento de Vichada. De igual forma no aparece registro alguno de Comunidades Raizales ni Palenqueras en el área de influencia directa, determinada por las coordenadas mencionadas en el numeral tercero de la presente certificación.

QUINTO. Si posteriormente a la expedición de este acto administrativo y en todo caso durante la ejecución de las actividades del proyecto, obra o actividad que trata esta certificación, se establece o verifica que existe la presencia de grupos étnicos, dentro del área de influencia directa del proyecto, el interesado tendrá la obligación de informar por escrito a la Dirección de Consulta Previa del Ministerio del Interior y solicitar que éste inicie la Consulta Previa en concordancia con lo preceptuado en la normatividad vigente.

SEXTO. Contra el presente acto administrativo procede el recurso de reposición, el cual deberá interponerse por escrito en la diligencia de notificación personal, o dentro de los diez (10) días siguientes a ella, o a la notificación por aviso, ante esta Dirección, de conformidad con lo establecido en el artículo 76 de la Ley 1437 de 2011 (Código de Procedimiento Administrativo y de lo Contencioso Administrativo).


SÉPTIMO. Comuníquese a la autoridad ambiental correspondiente, para los asuntos de su competencia, de conformidad con la normatividad vigente.


COMUNÍQUESE Y NOTIFÍQUESE



CATALINA BALCÁZAR SALAMANCA

Directora (E) de Consulta Previa

Elaboró: Zamir Leonardo Molina Roa. Abogado D.C.P. 

Revisó desde punto de vista Cartográfico: Beatriz Leguizamón Chaparro. Ingeniera Topográfica D.C.P. 

Revisó desde punto de vista Jurídico: Nazly Y. Luengas Peña. Abogada D.C.P. 

Revisó: Doris Aristizábal Ramírez. Antropóloga, Coordinadora Área Certificaciones D.C.P. 

Aprobó: Dra. Catalina Balcázar Salamanca. Directora (E) D.C.P. 