



MINISTERIO DEL INTERIOR

CERTIFICACIÓN NÚMERO 85 DE 13 FEB 2013

“Sobre la presencia o no de grupos étnicos en las zonas de proyectos, obras ó actividades a realizarse”.

LA DIRECTORA (E) DE CONSULTA PREVIA

En ejercicio de las facultades legales y reglamentarias en especial, las conferidas por los artículos 3º del Decreto 1320 de 1998, 16 del numeral 5 del Decreto 2893 de 2011 y la Resolución 2068 del 21 de diciembre de 2012, y,

CONSIDERANDO:

Que el 14 de diciembre de 2012, bajo el radicado **EXTMI12-0042719**, se recibió en la Dirección de Consulta Previa la solicitud de CARLOS ALBERTO SOLARTE SOLARTE, en calidad de representante legal del CONSORCIO METROVÍAS BUENAVENTURA, con el objeto de obtener certificación sobre la presencia o no de grupos étnicos en el área de influencia del proyecto: **“MODIFICACIÓN DE LA LICENCIA AMBIENTAL ASOCIADO CON LA SOLICITUD DE AUTORIZACIÓN PARA LA CONSTRUCCIÓN DE LA SEGUNDA CALZADA ENTRE EL K22 + 637 AL K25 + 440, -EN EL ÁREA DE INTERVENCIÓN REQUERIDA COMO PARTE DE LA CAPTACIÓN DE AGUA Y EL PERMISO DE OCUPACIÓN DE CAUCES- (CONTRATO 3361 DE 2007: CONSTRUCCIÓN DE LA DOBLE CALZADA SECTOR CITRONELA (PR15+000) – ALTOS DE ZARAGOZA (PR29+000), DE LA CARRETERA BUENAVENTURA – CRUCE RUTA 25 (BUGA), RUTA 40 TRAMO 01)”**, localizado en jurisdicción del municipio de Buenaventura, departamento de Valle del Cauca, y cuyas coordenadas son:

SECTOR K22+637 AL K25+440								
PUNTO	ESTE	NORTE	PUNTO	ESTE	NORTE	PUNTO	ESTE	NORTE
1	1019681,52	920905,42	12	1020217,73	920617,80	23	1020693,35	920719,17
2	1019731,07	920847,42	13	1020237,88	920600,65	24	1020785,94	920638,09
3	1019796,29	920807,01	14	1020260,74	920586,11	25	1020801,31	920590,69
4	1019855,79	920768,54	15	1020284,12	920574,17	26	1020865,51	920513,15
5	1019919,59	920750,25	16	1020305,04	920564,53	27	1020933,19	920414,69
6	1020002,49	920750,18	17	1020350,90	920566,25	28	1020964,23	920347,23
7	1020033,57	920752,14	18	1020386,18	920583,76	29	1021168,61	920301,41
8	1020063,41	920723,41	19	1020409,12	920600,77	30	1021243,56	920302,83
9	1020099,36	920701,66	20	1020449,34	920625,26	31	1021266,64	920314,03
10	1020143,31	920662,79	21	1020525,23	920694,27	32	1021320,21	920337,17
11	1020195,56	920636,61	22	1020624,04	920743,00	33	1021367,57	920357,98

UM

34	1021403,25	920364,10	72	1021260,49	920258,53	110	1020395,59	920511,95
35	1021416,59	920360,38	73	1021250,24	920256,95	111	1020324,67	920499,40
36	1021472,84	920363,13	74	1021219,42	920255,14	112	1020273,38	920504,48
37	1021492,19	920364,05	75	1021209,26	920255,00	113	1020243,29	920512,09
38	1021538,91	920329,33	76	1021199,17	920254,99	114	1020197,54	920535,10
39	1021577,88	920300,53	77	1021169,23	920258,92	115	1020164,39	920560,63
40	1021611,06	920276,02	78	1021158,03	920259,82	116	1020137,17	920591,33
41	1021643,16	920265,63	79	1021141,11	920262,35	117	1020093,37	920645,16
42	1021701,51	920275,98	80	1021116,59	920263,68	118	1020063,98	920669,63
43	1021766,82	920285,89	81	1021106,09	920262,83	119	1020054,58	920672,24
44	1021789,56	920289,62	82	1021086,08	920261,70	120	1020047,95	920678,41
45	1021842,94	920291,65	83	1021066,75	920257,51	121	1020023,08	920688,75
46	1021899,77	920297,02	84	1021059,15	920257,54	122	1019992,47	920694,59
47	1021910,25	920282,84	85	1021049,06	920257,66	123	1019972,96	920695,96
48	1021873,77	920210,88	86	1021011,93	920260,56	124	1019922,87	920697,76
49	1021853,63	920220,15	87	1020968,07	920272,89	125	1019872,04	920706,11
50	1021806,52	920229,04	88	1020910,34	920313,13	126	1019871,96	920706,13
51	1021767,32	920229,15	89	1020889,44	920339,59	127	1019790,60	920747,74
52	1021729,20	920224,20	90	1020878,30	920357,12	128	1019737,51	920771,39
53	1021709,45	920220,48	91	1020861,86	920394,21	129	1019624,47	920767,42
54	1021678,91	920217,10	92	1020857,92	920403,40	130	1019597,58	920755,73
55	1021678,75	920217,08	93	1020849,69	920421,58	131	1019552,00	920735,33
56	1021637,41	920219,76	94	1020831,66	920456,49	132	1019514,12	920717,75
57	1021627,18	920221,72	95	1020827,26	920463,81	133	1019511,12	920757,96
58	1021597,46	920231,25	96	1020821,52	920473,34	134	1019501,84	920797,45
59	1021578,87	920240,51	97	1020758,36	920571,83	135	1019520,09	920902,97
60	1021569,48	920244,88	98	1020734,32	920606,24	136	1019515,10	920870,58
61	1021560,92	920257,38	99	1020700,84	920654,40	137	1019559,71	920908,96
62	1021554,57	920265,47	100	1020675,50	920677,50	138	1019630,10	920918,41
63	1021534,01	920291,34	101	1020628,50	920691,20	139	1019667,13	920922,64
64	1021517,45	920307,18	102	1020585,60	920682,40	140	1019957,80	920764,38
65	1021504,94	920315,02	103	102556,20	920661,40	141	1020170,08	920657,19
66	1021482,84	920323,69	104	1020533,50	920627,20	142	1020902,58	920468,27
67	1021449,29	920325,06	105	1020524,33	920609,23	143	1021017,68	920315,69
68	1021419,92	920317,84	106	1020505,84	920590,32	144	1021108,18	920302,32
69	1021385,44	920303,91	107	1020489,84	920573,05	145	1021274,95	920317,21
70	1021329,23	920282,32	108	1020475,31	920558,74	146	1021185,08	920256,85
71	1021280,51	920263,87	109	1020442,94	920534,37			

Fuente: Suministradas por el solicitante; Radicado externo EXTM12-0042719 de 14 de diciembre de 2012.

Que la Dirección de Consulta Previa, a través de la ingeniera topográfica contratada para el efecto, procedió a revisar las bases de datos de la Dirección de Asuntos Indígenas, Rom y Minorías, y de la Dirección de Comunidades Negras, Afrocolombianas, Raizales y Palenqueras, el consolidado "Títulos Colectivos 2011 INCODER", la información cartográfica IGAC 2010, en el área de influencia del proyecto: "MODIFICACIÓN DE LA LICENCIA AMBIENTAL ASOCIADO CON LA SOLICITUD DE AUTORIZACIÓN PARA LA CONSTRUCCIÓN DE LA SEGUNDA CALZADA ENTRE EL K22 + 637 AL K25 + 440, - EN EL ÁREA DE INTERVENCIÓN REQUERIDA COMO PARTE DE LA CAPTACIÓN DE AGUA Y EL PERMISO DE OCUPACIÓN DE CAUCES- (CONTRATO 3361 DE 2007:

CONSTRUCCIÓN DE LA DOBLE CALZADA SECTOR CITRONELA (PR15+000) – ALTOS DE ZARAGOZA (PR29+000), DE LA CARRETERA BUENAVENTURA – CRUCE RUTA 25 (BUGA), RUTA 40 TRAMO 01”, localizado en jurisdicción del municipio de Buenaventura, departamento de Valle del Cauca, conforme a las coordenadas aportadas, a fin de constatar la presencia o registro de grupos étnicos que puedan resultar afectados directamente.

Que una vez revisadas las bases de datos mencionadas en el considerando anterior, constatada y verificada la información desde el punto de vista geográfico, cartográfico y espacial, la ingeniera topográfica BEATRIZ LEGUIZAMÓN CHAPARRO, contratista del Ministerio del Interior, conceptuó que: El polígono del proyecto: “MODIFICACIÓN DE LA LICENCIA AMBIENTAL ASOCIADO CON LA SOLICITUD DE AUTORIZACIÓN PARA LA CONSTRUCCIÓN DE LA SEGUNDA CALZADA ENTRE EL K22 + 637 AL K25 + 440, -EN EL ÁREA DE INTERVENCIÓN REQUERIDA COMO PARTE DE LA CAPTACIÓN DE AGUA Y EL PERMISO DE OCUPACIÓN DE CAUCES- (CONTRATO 3361 DE 2007: CONSTRUCCIÓN DE LA DOBLE CALZADA SECTOR CITRONELA (PR15+000) – ALTOS DE ZARAGOZA (PR29+000), DE LA CARRETERA BUENAVENTURA – CRUCE RUTA 25 (BUGA), RUTA 40 TRAMO 01)”, localizado en jurisdicción del municipio de Buenaventura, departamento de Valle del Cauca, se superpone parcialmente con los territorios de los siguientes Consejos Comunitarios: **CONSEJO COMUNITARIO CUENCA BAJA DEL RÍO CALIMA**, legalmente constituido mediante resolución N° 2244 de 4 de diciembre de 2002 proferida por el INCORA; **CONSEJO COMUNITARIO LA ESPERANZA**, legalmente constituido mediante resolución N°. 0379 de 22 de mayo de 2008 proferida por el INCODER; **CONSEJO COMUNITARIO CÓRDOBA Y SAN CIPRIANO**, legalmente constituido mediante resolución N°. 2456 de 4 de diciembre de 2005 proferida por el INCODER.

Por consiguiente, Se identifica la presencia de los siguientes **CONSEJOS COMUNITARIOS**: **CONSEJO COMUNITARIO CUENCA BAJA DEL RÍO CALIMA**, legalmente constituido mediante resolución N° 2244 de 4 de diciembre de 2002 proferida por el INCORA; **CONSEJO COMUNITARIO LA ESPERANZA**, legalmente constituido mediante resolución N°. 0379 de 22 de mayo de 2008 proferida por el INCODER; **CONSEJO COMUNITARIO CÓRDOBA Y SAN CIPRIANO**, legalmente constituido mediante resolución N°. 2456 de 4 de diciembre de 2005 proferida por el INCODER, en el área de influencia directa determinada por las coordenadas mencionadas en este acto y contenidas en la solicitud en estudio para el proyecto: “MODIFICACIÓN DE LA LICENCIA AMBIENTAL ASOCIADO CON LA SOLICITUD DE AUTORIZACIÓN PARA LA CONSTRUCCIÓN DE LA SEGUNDA CALZADA ENTRE EL K22 + 637 AL K25 + 440, -EN EL ÁREA DE INTERVENCIÓN REQUERIDA COMO PARTE DE LA CAPTACIÓN DE AGUA Y EL PERMISO DE OCUPACIÓN DE CAUCES- (CONTRATO 3361 DE 2007: CONSTRUCCIÓN DE LA DOBLE CALZADA SECTOR CITRONELA (PR15+000) – ALTOS DE ZARAGOZA (PR29+000), DE LA CARRETERA BUENAVENTURA – CRUCE RUTA 25 (BUGA), RUTA 40 TRAMO 01)”, localizado en jurisdicción del municipio de Buenaventura, departamento de Valle del Cauca.

Como quiera que se trata de una verificación cartográfica y no una verificación en campo, la misma se ha realizado con las herramientas con que cuenta el Ministerio del Interior (Sistemas de Información Geográfica) y presumiendo la buena fe de la información aportada por el solicitante, se certificará que se identifica la presencia de los siguientes **CONSEJOS COMUNITARIOS**: **CONSEJO COMUNITARIO CUENCA BAJA DEL RÍO CALIMA**, legalmente constituido mediante resolución N° 2244 de 4 de diciembre de 2002 proferida por el INCORA; **CONSEJO COMUNITARIO LA ESPERANZA**, legalmente constituido mediante resolución N°. 0379 de 22 de mayo de 2008 proferida por el INCODER; **CONSEJO COMUNITARIO CÓRDOBA Y SAN CIPRIANO**, legalmente constituido mediante resolución N°. 2456 de 4 de diciembre de 2005 proferida por el INCODER, en el área de influencia directa determinada por las coordenadas mencionadas en este acto y contenidas en la solicitud en estudio para el

proyecto: "MODIFICACIÓN DE LA LICENCIA AMBIENTAL ASOCIADO CON LA SOLICITUD DE AUTORIZACIÓN PARA LA CONSTRUCCIÓN DE LA SEGUNDA CALZADA ENTRE EL K22 + 637 AL K25 + 440, -EN EL ÁREA DE INTERVENCIÓN REQUERIDA COMO PARTE DE LA CAPTACIÓN DE AGUA Y EL PERMISO DE OCUPACIÓN DE CAUCES- (CONTRATO 3361 DE 2007: CONSTRUCCIÓN DE LA DOBLE CALZADA SECTOR CITRONELA (PR15+000) – ALTOS DE ZARAGOZA (PR29+000), DE LA CARRETERA BUENAVENTURA – CRUCE RUTA 25 (BUGA), RUTA 40 TRAMO 01)", localizado en jurisdicción del municipio de Buenaventura, departamento de Valle del Cauca. No obstante lo anterior, en caso de constatarse por la empresa o por un tercero la presencia de algún otro grupo étnico en el área referenciada y que eventualmente resulten afectados con el proyecto descrito, será necesario realizar una visita de verificación en terreno en el área del proyecto.

En mérito de lo anteriormente expuesto, esta Dirección,

CERTIFICA:

PRIMERO. Que **no se identifica** la presencia de comunidades Indígenas en el área de influencia directa para el proyecto: "MODIFICACIÓN DE LA LICENCIA AMBIENTAL ASOCIADO CON LA SOLICITUD DE AUTORIZACIÓN PARA LA CONSTRUCCIÓN DE LA SEGUNDA CALZADA ENTRE EL K22 + 637 AL K25 + 440, -EN EL ÁREA DE INTERVENCIÓN REQUERIDA COMO PARTE DE LA CAPTACIÓN DE AGUA Y EL PERMISO DE OCUPACIÓN DE CAUCES- (CONTRATO 3361 DE 2007: CONSTRUCCIÓN DE LA DOBLE CALZADA SECTOR CITRONELA (PR15+000) – ALTOS DE ZARAGOZA (PR29+000), DE LA CARRETERA BUENAVENTURA – CRUCE RUTA 25 (BUGA), RUTA 40 TRAMO 01)", localizado en jurisdicción del municipio de Buenaventura, departamento de Valle del Cauca, identificado con las siguientes coordenadas:

SECTOR K22+637 AL K25+440								
PUNTO	ESTE	NORTE	PUNTO	ESTE	NORTE	PUNTO	ESTE	NORTE
1	1019681,52	920905,42	20	1020449,34	920625,26	39	1021577,88	920300,53
2	1019731,07	920847,42	21	1020525,23	920694,27	40	1021611,06	920276,02
3	1019796,29	920807,01	22	1020624,04	920743,00	41	1021643,16	920265,63
4	1019855,79	920768,54	23	1020693,35	920719,17	42	1021701,51	920275,98
5	1019919,59	920750,25	24	1020785,94	920638,09	43	1021766,82	920285,89
6	1020002,49	920750,18	25	1020801,31	920590,69	44	1021789,56	920289,62
7	1020033,57	920752,14	26	1020865,51	920513,15	45	1021842,94	920291,65
8	1020063,41	920723,41	27	1020933,19	920414,69	46	1021899,77	920297,02
9	1020099,36	920701,66	28	1020964,23	920347,23	47	1021910,25	920282,84
10	1020143,31	920662,79	29	1021168,61	920301,41	48	1021873,77	920210,88
11	1020195,56	920636,61	30	1021243,56	920302,83	49	1021853,63	920220,15
12	1020217,73	920617,80	31	1021266,64	920314,03	50	1021806,52	920229,04
13	1020237,88	920600,65	32	1021320,21	920337,17	51	1021767,32	920229,15
14	1020260,74	920586,11	33	1021367,57	920357,98	52	1021729,20	920224,20
15	1020284,12	920574,17	34	1021403,25	920364,10	53	1021709,45	920220,48
16	1020305,04	920564,53	35	1021416,59	920360,38	54	1021678,91	920217,10
17	1020350,90	920566,25	36	1021472,84	920363,13	55	1021678,75	920217,08
18	1020386,18	920583,76	37	1021492,19	920364,05	56	1021637,41	920219,76
19	1020409,12	920600,77	38	1021538,91	920329,33	57	1021627,18	920221,72

58	1021597,46	920231,25	88	1020910,34	920313,13	118	1020063,98	920669,63
59	1021578,87	920240,51	89	1020889,44	920339,59	119	1020054,58	920672,24
60	1021569,48	920244,88	90	1020878,30	920357,12	120	1020047,95	920678,41
61	1021560,92	920257,38	91	1020861,86	920394,21	121	1020023,08	920688,75
62	1021554,57	920265,47	92	1020857,92	920403,40	122	1019992,47	920694,59
63	1021534,01	920291,34	93	1020849,69	920421,58	123	1019972,96	920695,96
64	1021517,45	920307,18	94	1020831,66	920456,49	124	1019922,87	920697,76
65	1021504,94	920315,02	95	1020827,26	920463,81	125	1019872,04	920706,11
66	1021482,84	920323,69	96	1020821,52	920473,34	126	1019871,96	920706,13
67	1021449,29	920325,06	97	1020758,36	920571,83	127	1019790,60	920747,74
68	1021419,92	920317,84	98	1020734,32	920606,24	128	1019737,51	920771,39
69	1021385,44	920303,91	99	1020700,84	920654,40	129	1019624,47	920767,42
70	1021329,23	920282,32	100	1020675,50	920677,50	130	1019597,58	920755,73
71	1021280,51	920263,87	101	1020628,50	920691,20	131	1019552,00	920735,33
72	1021260,49	920258,53	102	1020585,60	920682,40	132	1019514,12	920717,75
73	1021250,24	920256,95	103	1020556,20	920661,40	133	1019511,12	920757,96
74	1021219,42	920255,14	104	1020533,50	920627,20	134	1019501,84	920797,45
75	1021209,26	920255,00	105	1020524,33	920609,23	135	1019520,09	920902,97
76	1021199,17	920254,99	106	1020505,84	920590,32	136	1019515,10	920870,58
77	1021169,23	920258,92	107	1020489,84	920573,05	137	1019559,71	920908,96
78	1021158,03	920259,82	108	1020475,31	920558,74	138	1019630,10	920918,41
79	1021141,11	920262,35	109	1020442,94	920534,37	139	1019667,13	920922,64
80	1021116,59	920263,68	110	1020395,59	920511,95	140	1019957,80	920764,38
81	1021106,09	920262,83	111	1020324,67	920499,40	141	1020170,08	920657,19
82	1021086,08	920261,70	112	1020273,38	920504,48	142	1020902,58	920468,27
83	1021066,75	920257,51	113	1020243,29	920512,09	143	1021017,68	920315,69
84	1021059,15	920257,54	114	1020197,54	920535,10	144	1021108,18	920302,32
85	1021049,06	920257,66	115	1020164,39	920560,63	145	1021274,95	920317,21
86	1021011,93	920260,56	116	1020137,17	920591,33	146	1021185,08	920256,85
87	1020968,07	920272,89	117	1020093,37	920645,16			

Fuente: Suministradas por el Solicitante; Radicado Externo EXTM112-0042719 de 14 de diciembre de 2012.

SEGUNDO. Que en la base de datos de la Dirección de Asuntos Indígenas, Rom y Minorías, **no se encuentra registro** de Resguardos legalmente constituidos, ni comunidades o parcialidades Indígenas por fuera de Resguardo en el área de influencia directa, determinada por las coordenadas mencionadas en el numeral primero de la presente certificación, para el proyecto: "MODIFICACIÓN DE LA LICENCIA AMBIENTAL ASOCIADO CON LA SOLICITUD DE AUTORIZACIÓN PARA LA CONSTRUCCIÓN DE LA SEGUNDA CALZADA ENTRE EL K22 + 637 AL K25 + 440, -EN EL ÁREA DE INTERVENCIÓN REQUERIDA COMO PARTE DE LA CAPTACIÓN DE AGUA Y EL PERMISO DE OCUPACIÓN DE CAUCES- (CONTRATO 3361 DE 2007: CONSTRUCCIÓN DE LA DOBLE CALZADA SECTOR CITRONELA (PR15+000) – ALTOS DE ZARAGOZA (PR29+000), DE LA CARRETERA BUENAVENTURA – CRUCE RUTA 25 (BUGA), RUTA 40 TRAMO 01)", localizado en jurisdicción del municipio de Buenaventura, departamento de Valle del Cauca.

TERCERO. Que **se identifica la presencia** de los siguientes **Consejos Comunitarios**: **CONSEJO COMUNITARIO CUENCA BAJA DEL RÍO CALIMA**, legalmente constituido mediante resolución N° 2244 de 4 de diciembre de 2002 proferida por el INCORA; **CONSEJO COMUNITARIO LA ESPERANZA**, legalmente constituido mediante resolución N°. 0379 de 22 de mayo de 2008 proferida por el INCODER; **CONSEJO**

COMUNITARIO CÓRDOBA Y SAN CIPRIANO, legalmente constituido mediante resolución N°. 2456 de 4 de diciembre de 2005 proferida por el INCODER, en el área de influencia directa para el proyecto: "MODIFICACIÓN DE LA LICENCIA AMBIENTAL ASOCIADO CON LA SOLICITUD DE AUTORIZACIÓN PARA LA CONSTRUCCIÓN DE LA SEGUNDA CALZADA ENTRE EL K22 + 637 AL K25 + 440, -EN EL ÁREA DE INTERVENCIÓN REQUERIDA COMO PARTE DE LA CAPTACIÓN DE AGUA Y EL PERMISO DE OCUPACIÓN DE CAUCES- (CONTRATO 3361 DE 2007: CONSTRUCCIÓN DE LA DOBLE CALZADA SECTOR CITRONELA (PR15+000) - ALTOS DE ZARAGOZA (PR29+000), DE LA CARRETERA BUENAVENTURA - CRUCE RUTA 25 (BUGA), RUTA 40 TRAMO 01)", localizado en jurisdicción del municipio de Buenaventura, departamento de Valle del Cauca, identificado con las siguientes coordenadas:

SECTOR K22+637 AL K25+440								
PUNTO	ESTE	NORTE	PUNTO	ESTE	NORTE	PUNTO	ESTE	NORTE
1	1019681,52	920905,42	35	1021416,59	920360,38	69	1021385,44	920303,91
2	1019731,07	920847,42	36	1021472,84	920363,13	70	1021329,23	920282,32
3	1019796,29	920807,01	37	1021492,19	920364,05	71	1021280,51	920263,87
4	1019855,79	920768,54	38	1021538,91	920329,33	72	1021260,49	920258,53
5	1019919,59	920750,25	39	1021577,88	920300,53	73	1021250,24	920256,95
6	1020002,49	920750,18	40	1021611,06	920276,02	74	1021219,42	920255,14
7	1020033,57	920752,14	41	1021643,16	920265,63	75	1021209,26	920255,00
8	1020063,41	920723,41	42	1021701,51	920275,98	76	1021199,17	920254,99
9	1020099,36	920701,66	43	1021766,82	920285,89	77	1021169,23	920258,92
10	1020143,31	920662,79	44	1021789,56	920289,62	78	1021158,03	920259,82
11	1020195,56	920636,61	45	1021842,94	920291,65	79	1021141,11	920262,35
12	1020217,73	920617,80	46	1021899,77	920297,02	80	1021116,59	920263,68
13	1020237,88	920600,65	47	1021910,25	920282,84	81	1021106,09	920262,83
14	1020260,74	920586,11	48	1021873,77	920210,88	82	1021086,08	920261,70
15	1020284,12	920574,17	49	1021853,63	920220,15	83	1021066,75	920257,51
16	1020305,04	920564,53	50	1021806,52	920229,04	84	1021059,15	920257,54
17	1020350,90	920566,25	51	1021767,32	920229,15	85	1021049,06	920257,66
18	1020386,18	920583,76	52	1021729,20	920224,20	86	1021011,93	920260,56
19	1020409,12	920600,77	53	1021709,45	920220,48	87	1020968,07	920272,89
20	1020449,34	920625,26	54	1021678,91	920217,10	88	1020910,34	920313,13
21	1020525,23	920694,27	55	1021678,75	920217,08	89	1020889,44	920339,59
22	1020624,04	920743,00	56	1021637,41	920219,76	90	1020878,30	920357,12
23	1020693,35	920719,17	57	1021627,18	920221,72	91	1020861,86	920394,21
24	1020785,94	920638,09	58	1021597,46	920231,25	92	1020857,92	920403,40
25	1020801,31	920590,69	59	1021578,87	920240,51	93	1020849,69	920421,58
26	1020865,51	920513,15	60	1021569,48	920244,88	94	1020831,66	920456,49
27	1020933,19	920414,69	61	1021560,92	920257,38	95	1020827,26	920463,81
28	1020964,23	920347,23	62	1021554,57	920265,47	96	1020821,52	920473,34
29	1021168,61	920301,41	63	1021534,01	920291,34	97	1020758,36	920571,83
30	1021243,56	920302,83	64	1021517,45	920307,18	98	1020734,32	920606,24
31	1021266,64	920314,03	65	1021504,94	920315,02	99	1020700,84	920654,40
32	1021320,21	920337,17	66	1021482,84	920323,69	100	1020675,50	920677,50
33	1021367,57	920357,98	67	1021449,29	920325,06	101	1020628,50	920691,20
34	1021403,25	920364,10	68	1021419,92	920317,84	102	1020585,60	920682,40

CONTINUACIÓN CERTIFICACIÓN _____ DE _____

103	102556,20	920661,40	118	1020063,98	920669,63	133	1019511,12	920757,96
104	1020533,50	920627,20	119	1020054,58	920672,24	134	1019501,84	920797,45
105	1020524,33	920609,23	120	1020047,95	920678,41	135	1019520,09	920902,97
106	1020505,84	920590,32	121	1020023,08	920688,75	136	1019515,10	920870,58
107	1020489,84	920573,05	122	1019992,47	920694,59	137	1019559,71	920908,96
108	1020475,31	920558,74	123	1019972,96	920695,96	138	1019630,10	920918,41
109	1020442,94	920534,37	124	1019922,87	920697,76	139	1019667,13	920922,64
110	1020395,59	920511,95	125	1019872,04	920706,11	140	1019957,80	920764,38
111	1020324,67	920499,40	126	1019871,96	920706,13	141	1020170,08	920657,19
112	1020273,38	920504,48	127	1019790,60	920747,74	142	1020902,58	920468,27
113	1020243,29	920512,09	128	1019737,51	920771,39	143	1021017,68	920315,69
114	1020197,54	920535,10	129	1019624,47	920767,42	144	1021108,18	920302,32
115	1020164,39	920560,63	130	1019597,58	920755,73	145	1021274,95	920317,21
116	1020137,17	920591,33	131	1019552,00	920735,33	146	1021185,08	920256,85
117	1020093,37	920645,16	132	1019514,12	920717,75			

Fuente: Suministradas por el solicitante; Radicado externo EXTM12-0042719 de 14 de diciembre de 2012.

CUARTO. Que en las bases de datos de la Dirección de Comunidades Negras, Afrocolombianas, Raizales y Palenqueras, **se encuentra registro** de los siguientes **Consejos Comunitarios: CONSEJO COMUNITARIO CUENCA BAJA DEL RÍO CALIMA**, legalmente constituido mediante resolución N° 2244 de 4 de diciembre de 2002 proferida por el INCORA; **CONSEJO COMUNITARIO LA ESPERANZA**, legalmente constituido mediante resolución N°. 0379 de 22 de mayo de 2008 proferida por el INCODER; **CONSEJO COMUNITARIO CÓRDOBA Y SAN CIPRIANO**, legalmente constituido mediante resolución N°. 2456 de 4 de diciembre de 2005 proferida por el INCODER, en el área de influencia directa para el proyecto: "MODIFICACIÓN DE LA LICENCIA AMBIENTAL ASOCIADO CON LA SOLICITUD DE AUTORIZACIÓN PARA LA CONSTRUCCIÓN DE LA SEGUNDA CALZADA ENTRE EL K22 + 637 AL K25 + 440, -EN EL ÁREA DE INTERVENCIÓN REQUERIDA COMO PARTE DE LA CAPTACIÓN DE AGUA Y EL PERMISO DE OCUPACIÓN DE CAUCES- (CONTRATO 3361 DE 2007: CONSTRUCCIÓN DE LA DOBLE CALZADA SECTOR CITRONELA (PR15+000) – ALTOS DE ZARAGOZA (PR29+000), DE LA CARRETERA BUENAVENTURA – CRUCE RUTA 25 (BUGA), RUTA 40 TRAMO 01)", localizado en jurisdicción del municipio de Buenaventura, departamento de Valle del Cauca, identificado con las coordenadas mencionadas en el numeral tercero de la presente certificación.


QUINTO. Conforme a lo anterior, si la parte interesada decide ejecutar el proyecto, deberá solicitar a la Dirección de Consulta Previa el inicio del proceso de Consulta Previa que trata el artículo 330 de la Constitución Política; los artículos 6 y 7 de la Ley 21 de 1991; el artículo 76 de la Ley 99 de 1993; el Decreto 1320 de 1998, y la Directiva Presidencial 01 de 2010.





SEXTO. Si posteriormente a la expedición de este acto administrativo y en todo caso durante la ejecución de las actividades del proyecto, obra o actividad que trata esta certificación, se establece o verifica que existe la presencia de otros grupos étnicos, dentro del área de influencia directa del proyecto, el interesado tendrá la obligación de informar por escrito a la Dirección de Consulta Previa del Ministerio del Interior y solicitar que éste inicie el proceso de Consulta Previa en concordancia con lo preceptuado en la normatividad vigente.

SÉPTIMO. Contra el presente acto administrativo procede el recurso de reposición, el cual deberá interponerse por escrito en la diligencia de notificación personal, o dentro de los diez (10) días siguientes a ella, o a la notificación por aviso, ante esta Dirección, de conformidad con lo establecido en el artículo 76 de la Ley 1437 de 2011 (Código de Procedimiento Administrativo y de lo Contencioso Administrativo).

OCTAVO. Comuníquese a la autoridad ambiental correspondiente, para los asuntos de su competencia, de conformidad con la normatividad vigente.

COMUNÍQUESE Y NOTIFÍQUESE


CATALINA BALCAZAR SALAMANCA
Directora (E) de Consulta Previa

Elaboró: Zamir Leonardo Molina Roa. Abogado D.C.P. 
Revisó desde punto de vista Cartográfico: Beatriz Leguizamón Chaparro. Ingeniera Topográfica D.C.P. 
Revisó desde punto de vista Jurídico: Nazly Y. Luengas Peña. Abogada D.C.P. 
Revisó: Doris Aristizábal Ramírez. Antropóloga, Coordinadora Área Certificaciones D.C.P. 
Aprobó: Dra. Catalina Balcázar Salamanca. Directora (E) D.C.P.