



MINISTERIO DEL INTERIOR

CERTIFICACIÓN NÚMERO 1014 DE 06 JUN 2012

"Sobre la presencia o no de grupos étnicos en las zonas de proyectos, obras u actividades a realizarse".

EL DIRECTOR DE CONSULTA PREVIA

En ejercicio de las facultades legales y reglamentarias en especial, las conferidas por los artículos 3º del Decreto 1320 de 1998, 16 del numeral 5 del Decreto 2893 de 2011 y la Resolución 2364 del 29 de noviembre de 2011 y,

CONSIDERANDO:

Que el 27 de Abril de 2012, bajo el radicado EXTMI12-0013756 se recibió en la Dirección de Consulta Previa la solicitud de LINA MARCELA ARTEAGA MURILLO, en calidad de Asesora Jurídica de la Empresa Alianza W.J. S.A, con el objeto de obtener certificación sobre la presencia o no de grupos étnicos en el área de influencia del proyecto: "TITULO MINERO IJV-14181", localizado en jurisdicción del municipio de El Tambo, departamento de Cauca y cuyas coordenadas son:

PLACA: IJV-14181		
MUNICIPIO: El Tambo		
DEPARTAMENTO: Cauca		
ÁREA: 562 Ha con 48269 m ²		
PUNTOS	COORDENADAS	
	NORTE	ESTE
1	764.000,00	1.019.000,00
2	764.000,00	1.016.500,00
3	764.300,00	1.016.500,00
4	764.300,60	1.016.500,10
5	766.250,00	1.016.500,00
6	766.250,00	1.019.000,00
7	765.580,80	1.019.000,00

Fuente. Coordenadas aportadas por el solicitante EXTMI12-0013756, Abril 27 de 2012

Que la Dirección de Consulta Previa, a través de la Ingeniera Topográfica contratada para el efecto procedió a revisar las bases de datos de la Dirección de Asuntos Indígenas, Rom y Minorías, y de la Dirección de Comunidades Negras, Afrocolombianas, Raizales y Palenqueras, el consolidado "Títulos Colectivos 2011 INCODER", la Información Cartográfica IGAC 2010 y la base de datos de Consulta Previa construida a partir de verificaciones en campo; en la zona de influencia del proyecto: "TITULO MINERO IJV-14181", localizado en jurisdicción del municipio de El Tambo, departamento de Cauca, conforme a las coordenadas aportadas, a fin de constatar la presencia o registro de grupos étnicos que puedan resultar afectados directamente.

Que una vez revisadas las bases de datos mencionadas en el considerando anterior, constatada y verificada la información desde el punto de vista geográfico, cartográfico y espacial la Ingeniera Topográfica Beatriz Leguizamón, contratista del Ministerio del Interior, conceptuó que: **"No hay registro de resguardos constituidos, comunidades por fuera de resguardo, elección de consejos comunitarios, adjudicación de títulos colectivos, ni inscripción en el registro único de Consejos Comunitarios, ni se**

identifica presencia de otros grupos étnicos, teniendo en cuenta que la comunidad por fuera de resguardo Guarapamba de El Tambo se encuentra a 13.5 Km del área del proyecto", en la zona identificada con las coordenadas mencionadas en este acto y contenidas en la solicitud en estudio para el proyecto: "TITULO MINERO IJV-14181", localizado en jurisdicción del municipio de El Tambo, departamento de Cauca.

Como quiera que se trata de una verificación cartográfica y no una verificación en campo, la misma se ha realizado con las herramientas con que cuenta el Ministerio del Interior (sistemas de información geográfica) y presumiendo la buena fe de la información aportada por el solicitante, se certificará que **no se identifica** la presencia de grupos étnicos. No obstante lo anterior, en caso de constatare por la empresa o por un tercero la presencia de grupos étnicos en el área referenciada y que eventualmente resulten afectadas con el proyecto descrito, será necesario realizar una visita de verificación en terreno en el área del proyecto.

En mérito de lo anteriormente expuesto, esta Dirección,

CERTIFICA:

PRIMERO. Que no se **identifica** la presencia de comunidades indígenas en la zona de influencia directa, para el proyecto: "TITULO MINERO IJV-14181", localizado en jurisdicción del municipio de El Tambo, departamento de Cauca, identificado con las siguientes coordenadas:

PLACA: IJV-14181		
MUNICIPIO: El Tambo		
DEPARTAMENTO: Cauca		
ÁREA: 562 Ha con 48269 m ²		
PUNTOS	COORDENADAS	
	NORTE	ESTE
1	764.000,00	1.019.000,00
2	764.000,00	1.016.500,00
3	764.300,00	1.016.500,00
4	764.300,60	1.016.500,10
5	766.250,00	1.016.500,00
6	766.250,00	1.019.000,00
7	765.580,80	1.019.000,00

Fuente. Coordenadas aportadas por el solicitante EXTMI12-0013756, Abril 27 de 2012

SEGUNDO. Que en la base de datos de la Dirección de Asuntos Indígenas, Rom y Minorías, no se encuentra registro de Resguardos legalmente constituidos, ni Comunidades o parcialidades indígenas por fuera de Resguardo en la zona de influencia directa, identificada con las coordenadas mencionadas en el numeral primero de la presente Certificación, para el proyecto: "TITULO MINERO IJV-14181", localizado en jurisdicción del municipio de El Tambo, departamento de Cauca.

TERCERO. Que no se **identifica** la presencia de Comunidades Negras, Afrocolombianas, Raizales y Palenqueras en la zona de influencia directa, para el proyecto: "TITULO MINERO IJV-14181", localizado en jurisdicción del municipio de El Tambo, departamento de Cauca, identificado con las siguientes coordenadas:

PLACA: IJV-14181		
MUNICIPIO: El Tambo		
DEPARTAMENTO: Cauca		
ÁREA: 562 Ha con 48269 m ²		
PUNTOS	COORDENADAS	
	NORTE	ESTE
1	764.000,00	1.019.000,00
2	764.000,00	1.016.500,00
3	764.300,00	1.016.500,00
4	764.300,60	1.016.500,10
5	766.250,00	1.016.500,00

PLACA: IJV-14181		
MUNICIPIO: El Tambo		
DEPARTAMENTO: Cauca		
ÁREA: 562 Ha con 48269 m ²		
PUNTOS	COORDENADAS	
	NORTE	ESTE
6	766.250,00	1.019.000,00
7	765.580,80	1.019.000,00

Fuente. Coordenadas aportadas por el solicitante EXTMI12-0013756, Abril 27 de 2012




CUARTO. Que en las bases de datos de la Dirección de Comunidades Negras, Afrocolombianas, Raizales y Palenqueras, no se encuentra registro de **Consejos Comunitarios de Comunidades Negras, adjudicación de títulos colectivos ni inscripción en el registro único de consejos comunitarios** para el proyecto: "TITULO MINERO IJV-14181", localizado en jurisdicción del municipio de El Tambo, departamento de Cauca. De igual forma no aparece registro alguno de Comunidades Raizales ni Palenqueras en la zona de influencia directa, identificada con las coordenadas mencionadas en numeral tercero de la presente Certificación.

QUINTO. Si posteriormente a la expedición de este acto administrativo y en todo caso durante la ejecución de las actividades del proyecto obra o actividad que trata esta Certificación, se establece o verifica que existe la presencia de grupos étnicos, dentro del área de influencia directa del proyecto, el interesado tendrá la obligación de informar por escrito a la Dirección de Consulta Previa del Ministerio del Interior y solicitar que éste inicie el proceso en concordancia con lo preceptuado en el Decreto Reglamentario 1320 de 1998.

SEXTO.- Contra el presente acto administrativo procede el recurso de reposición, el cual puede interponerse dentro de los cinco (5) días hábiles siguientes a su notificación ante esta Dirección, de conformidad con lo establecido en el artículo 50 y siguientes del Código Contencioso Administrativo.

NOTIFÍQUESE


RAFAEL ANTONIO TORRES MARTÍN

Elaboró: Ing. Deisy Consuelo Melo Carlos 
 Revisó desde punto de vista Cartográfico: Ing. Beatriz Leguizamón 
 Revisó desde punto de vista Jurídico: Martiza Chaparro Malaver 
 Aprobó quien Suscribe: Wilmer Herrera Carvajal 