



MINISTERIO DEL INTERIOR

CERTIFICACIÓN NÚMERO 1090 DE 14 JUN 2012

*"Sobre la presencia o no de grupos étnicos en las zonas de proyectos, obras u actividades a realizarse".*

EL DIRECTOR DE CONSULTA PREVIA

En ejercicio de las facultades legales y reglamentarias en especial, las conferidas por los artículos 3º del Decreto 1320 de 1998, 16 del numeral 5 del Decreto 2893 de 2011 y la Resolución 2364 del 29 de noviembre de 2011 y,

CONSIDERANDO:

Que el 4 de Mayo de 2012, bajo el radicado EXTMI12-0014557, se recibió en la Dirección de Consulta Previa la solicitud de CARLOS EDUARDO GARCIA ABRIL, en calidad de Representante Legal de la empresa Minas La Aurora Ltda., con el objeto de obtener certificación sobre la presencia o no de grupos étnicos en el área de influencia del proyecto: "CONTRATO DE CONCESIÓN HJK - 15522X", localizado en jurisdicción de los municipios de Bochalema, San Cayetano y Cúcuta, departamento de Norte de Santander y cuyas coordenadas son:

PUNTO INICIAL	PUNTO FINAL	RUMBO					DISTANCIA (m)	COORDENADA NORTE INICIAL	COORDENADA ESTE INICIAL
		GR	MI	SEG					
P.A.	1	N	55	33	25.39	E	1393.25	1349212.00	1163889.00
1	2	S	30	25	30.82	W	868.85	1350000.93	1165038.00
2	3	N	46	14	11.06	W	0.10	1349250.80	1164598.00
3	4	N	28	49	40.22	E	0.15	1349250.90	1164597.90
4	5	N	47	31	33.8	W	401.57	1349251.00	1164598.00
5	6	N	47	30	5.11	W	474.17	1349522.20	1164301.80
6	7	N	31	17	36.19	E	184.31	1349842.50	1163952.20
7	8	N	90	0	00.00	E	0.06	1350000.00	1164047.90
8	9	N	31	16	57.30	E	277.32	1350000.00	1164048.00
9	10	N	90	0	00.00	E	808.00	1350237.00	1164192.00
10	11	S	79	8	43.59	E	160.37	1350237.00	1165000.00
11	1	S	30	1	18.93	W	238.84	1350206.80	1165157.50

PA: Mojon en concreto Localizado con G.P.S. Eagle Exploret Bocamina la Sorzano

Fuente. Coordenadas aportadas por el solicitante EXTMI12-0014557, Mayo 4 de 2012

Que la Dirección de Consulta Previa, a través de la Ingeniera Topográfica contratada para el efecto procedió a revisar las bases de datos de la Dirección de Asuntos Indígenas, Rom y Minorías, y de la Dirección de Comunidades Negras, Afrocolombianas, Raizales y Palenqueras, el consolidado "Títulos Colectivos 2011 INCODER", la Información Cartográfica IGAC 2010 y la base de datos de Consulta Previa construida a partir de verificaciones en campo; en la zona de influencia del proyecto: "CONTRATO DE CONCESIÓN HJK - 15522X", localizado en jurisdicción de los municipios de Bochalema, San Cayetano y Cúcuta, departamento de Norte de Santander, conforme a las coordenadas aportadas, a fin de constatar la presencia o registro de grupos étnicos que puedan resultar afectados directamente.

Que una vez revisadas las bases de datos mencionadas en el considerando anterior, constatada y verificada la información desde el punto de vista geográfico, cartográfico y espacial la Ingeniera Topográfica Beatriz Leguizamón, contratista del Ministerio del Interior, conceptuó que: **"No hay registro de resguardos constituidos, comunidades por fuera de resguardo, elección de consejos comunitarios, adjudicación de títulos colectivos, ni inscripción en el registro único de Consejos Comunitarios, ni se identifica presencia de otros grupos étnicos"**, en la zona identificada con las coordenadas mencionadas en este acto y contenidas en la solicitud en estudio para el proyecto: "CONTRATO DE CONCESIÓN HJK - 15522X", localizado en jurisdicción de los municipios de Bochalema, San Cayetano y Cúcuta, departamento de Norte de Santander.

Como quiera que se trata de una verificación cartográfica y no una verificación en campo, la misma se ha realizado con las herramientas con que cuenta el Ministerio del Interior (sistemas de información geográfica) y presumiendo la buena fe de la información aportada por el solicitante, se certificará que **no se identifica la** presencia de grupos étnicos. No obstante lo anterior, en caso de constatarse por la empresa o por un tercero la presencia de grupos étnicos en el área referenciada y que eventualmente resulten afectadas con el proyecto descrito, será necesario realizar una visita de verificación en terreno en el área del proyecto.

En mérito de lo anteriormente expuesto, esta Dirección,

**CERTIFICA:**

**PRIMERO.** Que no se **identifica** la presencia de comunidades indígenas en la zona de influencia directa, para el proyecto: "CONTRATO DE CONCESIÓN HJK - 15522X", localizado en jurisdicción de los municipios de Bochalema, San Cayetano y Cúcuta, departamento de Norte de Santander, identificado con las siguientes coordenadas:

PUNTO INICIAL	PUNTO FINAL	RUMBO					DISTANCIA (m)	COORDENADA NORTE INICIAL	COORDENADA ESTE INICIAL
		N	GR	MI	SEG	E			
P.A.	1	N	55	33	25.39	E	1393.25	1349212.00	1163889.00
1	2	S	30	25	30.82	W	868.85	1350000.93	1165038.00
2	3	N	46	14	11.06	W	0.10	1349250.80	1164598.00
3	4	N	28	49	40.22	E	0.15	1349250.90	1164597.90
4	5	N	47	31	33.8	W	401.57	1349251.00	1164598.00
5	6	N	47	30	5.11	W	474.17	1349522.20	1164301.80
6	7	N	31	17	36.19	E	184.31	1349842.50	1163952.20
7	8	N	90	0	00.00	E	0.06	1350000.00	1164047.90
8	9	N	31	16	57.30	E	277.32	1350000.00	1164048.00
9	10	N	90	0	00.00	E	808.00	1350237.00	1164192.00
10	11	S	79	8	43.59	E	160.37	1350237.00	1165000.00

PUNTO INICIAL	PUNTO FINAL	RUMBO					DISTANCIA (m)	COORDENADA NORTE INICIAL	COORDENADA ESTE INICIAL
		GR	MI	SEG					
11	1	S	30	1	18.93	W	238.84	1350206.80	1165157.50

PA: Mojon en concreto Localizado con G.P.S. Eagle Exploret Bocamina la Sorzano

*Fuente.* Coordenadas aportadas por el solicitante EXTM112-0014557, Mayo 4 de 2012

**SEGUNDO.** Que en la base de datos de la Dirección de Asuntos Indígenas, Rom y Minorías, no se encuentra registro de Resguardos legalmente constituidos, ni Comunidades o parcialidades indígenas por fuera de Resguardo en la zona de influencia directa, identificada con las coordenadas mencionadas en el numeral primero de la presente Certificación, para el proyecto: "CONTRATO DE CONCESIÓN HJK - 15522X", localizado en jurisdicción de los municipios de Bochalema, San Cayetano y Cúcuta, departamento de Norte de Santander.

**TERCERO.** Que no se *identifica* la presencia de Comunidades Negras, Afrocolombianas, Raizales y Palenqueras en la zona de influencia directa, para el proyecto: "CONTRATO DE CONCESIÓN HJK - 15522X", localizado en jurisdicción de los municipios de Bochalema, San Cayetano y Cúcuta, departamento de Norte de Santander, identificado con las siguientes coordenadas:

PUNTO INICIAL	PUNTO FINAL	RUMBO					DISTANCIA (m)	COORDENADA NORTE INICIAL	COORDENADA ESTE INICIAL
		GR	MI	SEG					
P.A.	1	N	55	33	25.39	E	1393.25	1349212.00	1163889.00
1	2	S	30	25	30.82	W	868.85	1350000.93	1165038.00
2	3	N	46	14	11.06	W	0.10	1349250.80	1164598.00
3	4	N	28	49	40.22	E	0.15	1349250.90	1164597.90
4	5	N	47	31	33.8	W	401.57	1349251.00	1164598.00
5	6	N	47	30	5.11	W	474.17	1349522.20	1164301.80
6	7	N	31	17	36.19	E	184.31	1349842.50	1163952.20
7	8	N	90	0	00.00	E	0.06	1350000.00	1164047.90
8	9	N	31	16	57.30	E	277.32	1350000.00	1164048.00
9	10	N	90	0	00.00	E	808.00	1350237.00	1164192.00
10	11	S	79	8	43.59	E	160.37	1350237.00	1165000.00
11	1	S	30	1	18.93	W	238.84	1350206.80	1165157.50

PA: Mojon en concreto Localizado con G.P.S. Eagle Exploret Bocamina la Sorzano

*Fuente.* Coordenadas aportadas por el solicitante EXTM112-0014557, Mayo 4 de 2012

**CUARTO.** Que en las bases de datos de la Dirección de Comunidades Negras, Afrocolombianas, Raizales y Palenqueras, no se encuentra registro de **Consejos Comunitarios de Comunidades Negras, adjudicación de títulos colectivos ni inscripción en el registro único de consejos comunitarios** para el proyecto: "CONTRATO DE CONCESIÓN HJK - 15522X", localizado en jurisdicción de los municipios de Bochalema, San Cayetano y Cúcuta, departamento de Norte de Santander. De igual forma no aparece registro alguno de Comunidades Raizales ni Palenqueras en la zona de influencia directa, identificada con las coordenadas mencionadas en numeral tercero de la presente Certificación.


**QUINTO.** Si posteriormente a la expedición de este acto administrativo y en todo caso durante la ejecución de las actividades del proyecto, obra o actividad que trata esta Certificación, se establece o verifica que existe la presencia de grupos étnicos, dentro del área de influencia directa del proyecto, el interesado tendrá la obligación de informar por escrito a la Dirección de Consulta Previa del Ministerio del Interior y solicitar que éste

inicie el proceso en concordancia con lo preceptuado en el Decreto Reglamentario 1320 de 1998.

**SEXTO.-** Contra el presente acto administrativo procede el recurso de reposición, el cual puede interponerse dentro de los cinco (5) días hábiles siguientes a su notificación ante esta Dirección, de conformidad con lo establecido en el artículo 50 y siguientes del Código Contencioso Administrativo.

**SEPTIMO.** Comuníquese a la Autoridad Ambiental correspondiente, para los asuntos de su competencia, de conformidad con el Capítulo II del Decreto 1320 de 1998.


**NOTIFÍQUESE Y COMUNIQUESE**


  
**RAFAEL ANTONIO TORRES MARTÍN**

Elaboró: Ing. Deisy Consuelo Melo Carlos  
Revisó desde punto de vista Cartográfico: Ing. Beatriz Leguizamón  
Revisó desde punto de vista Jurídico: Abogada Maritza Chaparro Malaver  
Aprobó quien Suscribe: Doris Aristizabal

*Handwritten initials and marks: 7-12, JOM*

Resolución No. 1090 de 14 de Junio/2012  
Por la Dirección de Consulta Previa se por Howard Truing Garcia Valderrama  
identificado con la C.C. 9-524-403 de Sogamoso en el  
de Apoderado con el fin de recibir notificación por parte  
la certificación sobre la presencia de Grupos étnicos No. 1090  
cuya notificación se radica en esta Ministerio mediante EXT M112-0014557  
de fecha 4 de mayo/2012

  
Firma Autorizada

se firma en Bogotá e los 15 días del mes de Junio/2012  
  
Funcionario que Notifica