



MINISTERIO DEL INTERIOR

CERTIFICACIÓN NÚMERO 1 2 3 1 DE 25 JUN 2012

*“Sobre la presencia o no de grupos étnicos en las zonas de proyectos, obras u actividades a realizarse”.*

**EL DIRECTOR DE CONSULTA PREVIA**

En ejercicio de las facultades legales y reglamentarias en especial, las conferidas por los artículos 3º del Decreto 1320 de 1998, 16 del numeral 5 del Decreto 2893 de 2011 y la Resolución 2364 del 29 de noviembre de 2011 y,

**CONSIDERANDO:**

Que el 12 de Mayo de 2011, bajo el radicado EXT11-42009 se recibió en la Dirección de Consulta Previa la solicitud de la señora MARÍA MARCELA PARDO JIMÉNEZ, en calidad de Directora del Área de Gestión Social y Proyectos de la Empresa Ecopetrol, con el objeto de obtener certificación sobre la presencia o no de grupos étnicos en el área de influencia del proyecto: “EXPLORACIÓN SÍSMICA SSJS – 1 2D”, localizado en las jurisdicciones de los municipios de Lorica, San Pelayo, Cereté, Montería, Canalete, Los Córdoba y Puerto Escondido en el departamento de Córdoba y San Juan de Urabá, Arboletes, Necoclí, Turbo y San Pedro de Urabá en el departamento de Antioquia y cuyas coordenadas son:

<b>TABLA 1 Coordenadas Líneas Sísmicas SSJS – 1</b>				
<b>Line</b>	<b>Punto inicial</b>		<b>Punto final</b>	
	<b>ESTE</b>	<b>NORTE</b>	<b>ESTE</b>	<b>NORTE</b>
SSJS-1-2011-1000	722.224,000	1.442.663,000	752.616,000	1.429.688,000
SSJS-1-2011-1100	790.199,000	1.496.630,000	726.105,000	1.429.053,000
SSJS-1-2011-1060	724.024,000	1.447.383,000	780.145,000	1.429.021,000
SSJS-1-2011-1190	790.090,000	1.478.778,000	743.192,000	1.428.010,000
SSJS-1-2011-1200	789.940,000	1.432.994,000	737.125,000	1.458.756,000
SSJS-1-2011-1330	791.669,000	1.458.422,000	762.459,000	1.426.036,000
SSJS-1-2011-1280	789.991,000	1.442.992,000	743.636,000	1.465.776,000
SSJS-1-2011-1400	789.783,000	1.451.806,000	748.518,000	1.472.340,000
SSJS-1-2011-1460	755.120,000	1.477.710,000	793.000,000	1.455.495,000
SSJS-1-2011-1600	760.900,000	1.482.224,000	789.779,000	1.463.401,000
SSJS-1-2011-1680	766.795,000	1.489.318,000	789.637,000	1.476.453,000
SSJS-1-2011-1800	772.451,000	1.495.282,000	789.705,000	1.485.673,000
SSJS-1-2011-1880	777.897,000	1.501.940,000	790.679,000	1.495.088,000

<b>TABLA 2 Colas líneas sísmicas SSJS – 1</b>				
<b>Line</b>	<b>Punto inicial</b>		<b>Punto final</b>	
	<b>ESTE</b>	<b>NORTE</b>	<b>ESTE</b>	<b>NORTE</b>
SSJS-1-2011-1000	722.224,000	1.442.663,000	719.120,035	1.443.988,151
SSJS-1-2011-1100	790.199,000	1.496.630,000	792.521,543	1.499.078,759
SSJS-1-2011-1060	724.024,000	1.447.383,000	720.816,328	1.448.432,507
SSJS-1-2011-1190	790.090,000	1.478.778,000	792.380,126	1.481.257,102

SSJS-1-2011-1200	789.940,000	1.432.994,000	792.973,376	1.431.514,386
SSJS-1-2011-1330	791.669,000	1.458.422,000	793.929,429	1.460.928,209
SSJS-1-2011-1280	789.991,000	1.442.992,000	793.019,907	1.441.503,260
SSJS-1-2011-1400	789.783,000	1.451.806,000	792.804,572	1.450.302,429
SSJS-1-2011-1460	755.120,000	1.477.710,000	752.208,712	1.479.417,346
SSJS-1-2011-1600	760.900,000	1.482.224,000	758.072,564	1.484.066,887
SSJS-1-2011-1680	766.795,000	1.489.318,000	763.854,332	1.490.974,231
SSJS-1-2011-1800	772.451,000	1.495.282,000	769.502,423	1.496.924,108
SSJS-1-2011-1880	777.897,000	1.501.940,000	774.922,442	1.503.534,563

TABLA 3 Colas líneas sísmicas SSJS - 1

Line	Punto inicial		Punto final	
	ESTE	NORTE	ESTE	NORTE
SSJS-1-2011-1000	752.616,000	1.429.688,000	755.719,965	1.428.362,849
SSJS-1-2011-1100	726.105,000	1.429.053,000	723.782,457	1.426.604,241
SSJS-1-2011-1060	780.145,000	1.429.021,000	783.352,672	1.427.971,493
SSJS-1-2011-1190	743.192,000	1.428.010,000	740.901,874	1.425.530,898
SSJS-1-2011-1200	737.125,000	1.458.756,000	734.091,624	1.460.235,614
SSJS-1-2011-1330	762.459,000	1.426.036,000	760.198,517	1.423.529,791
SSJS-1-2011-1280	743.636,000	1.465.776,000	740.607,093	1.467.264,740
SSJS-1-2011-1400	748.518,000	1.472.340,000	745.496,428	1.473.843,571
SSJS-1-2011-1460	793.000,000	1.455.495,000	795.911,288	1.453.787,654
SSJS-1-2011-1600	789.779,000	1.463.401,000	792.606,436	1.461.558,113
SSJS-1-2011-1680	789.637,000	1.476.453,000	792.577,668	1.474.796,770
SSJS-1-2011-1800	789.705,000	1.485.673,000	792.653,577	1.484.030,892
SSJS-1-2011-1880	790.679,000	1.495.088,000	793.653,558	1.493.493,437

Fuente suministrada por el peticionario - EXT11-42009, 12 de Mayo de 2011

Que la Dirección de Consulta Previa, a través del Geógrafo contratado para el efecto, procedió a revisar las bases de datos de la Dirección de Asuntos Indígenas, Room y Minorías y de la Dirección de Comunidades Negras, Afrocolombianas, Raizales y Palenqueras, el consolidado "Títulos Colectivos 2011 INCODER", la Información Cartográfica IGAC 2010; en la zona de influencia del proyecto: "EXPLORACIÓN SÍSMICA SSJS - 1 2D", localizado en las jurisdicciones de los municipios de Lórica, San Pelayo, Cereté, Montería, Canalete, Los Córdoba y Puerto Escondido en el departamento de Córdoba y San Juan de Urabá, Arboletes, Necoclí, Turbo y San Pedro de Urabá en el departamento de Antioquia, conforme a las coordenadas aportadas, a fin de constatar la presencia o registro de grupos étnicos que puedan resultar afectados directamente.

Que una vez revisadas las bases de datos mencionadas en el considerando anterior, constatada y verificada la información desde el punto de vista geográfico, cartográfico y espacial, ésta Dirección, determinó la necesidad de realizar una visita de verificación en el área de influencia directa del proyecto: "EXPLORACIÓN SÍSMICA SSJS - 1 2D", localizado en las jurisdicciones de los municipios de Lórica, San Pelayo, Cereté, Montería, Canalete, Los Córdoba y Puerto Escondido en el departamento de Córdoba y San Juan de Urabá, Arboletes, Necoclí, Turbo y San Pedro de Urabá en el departamento de Antioquia.

Que acatando la recomendación del Grupo de Certificaciones, entre los días 4 y 7 de Febrero de 2012 y entre el 23 y 27 de Marzo, ésta Dirección, a través del Geógrafo Jhon Sebastián Parente, procedió a realizar una visita de verificación para constatar la presencia o no de grupos étnicos desde el punto de vista técnico y etnográfico en el área del proyecto: "EXPLORACIÓN SÍSMICA SSJS - 1 2D", localizado en las jurisdicciones de los municipios de Lórica, San Pelayo, Cereté, Montería, Canalete, Los Córdoba y Puerto Escondido en el departamento de Córdoba y San Juan de Urabá, Arboletes, Necoclí, Turbo y San Pedro de Urabá en el departamento de Antioquia.

Que el 5 de marzo de 2012 el Geógrafo Jhon Sebastián Parente presentó el informe de verificación técnico y geográfico, conceptuando que: "**Se IDENTIFICA la presencia del Cabildo Indígena NUEVO CANIME de la Etnia Zenú, Certificado el 28 de Junio del 2005 por la Dirección de Asuntos Indígenas del Ministerio del Interior**", en la zona identificada con las coordenadas mencionadas en este acto y contenidas en la solicitud en estudio para el proyecto: "EXPLORACIÓN SÍSMICA SSJS - 1 2D", localizado en las jurisdicciones de los municipios de Lórica, San Pelayo, Cereté, Montería, Canalete, Los Córdoba y Puerto Escondido en el departamento de Córdoba y San Juan de Urabá, Arboletes, Necoclí, Turbo y San Pedro de Urabá en el departamento de Antioquia.

Como quiera que se trata de una verificación cartográfica y una verificación en campo, la misma se ha realizado con las herramientas con las que cuenta el Ministerio del Interior (Sistemas de Información Geográfica) y presumiendo la buena fe de la información aportada por el solicitante, se certificará que **Se IDENTIFICA la presencia del Cabildo Indígena NUEVO CANIME de la Etnia Zenú, Certificado el 28 de Junio del 2005 por la Dirección de Asuntos Indígenas del Ministerio del Interior.**

No obstante lo anterior, en caso de constatare por la empresa o por un tercero la presencia otros grupos étnicos en el área referenciada y que eventualmente resulten afectados con el proyecto descrito, será necesario realizar una visita de verificación en el área del proyecto.

En mérito de lo anteriormente expuesto, ésta Dirección,

#### CERTIFICA:

**PRIMERO.** Que se IDENTIFICA la presencia del Cabildo Indígena NUEVO CANIME de la Etnia Zenú, Certificado el 28 de Junio del 2005 por la Dirección de Asuntos Indígenas del Ministerio del Interior, en el área de influencia directa del proyecto: "EXPLORACIÓN SÍSMICA SSJS - 1 2D", localizado en las jurisdicciones de los municipios de Lórica, San Pelayo, Cereté, Montería, Canalete, Los Córdoba y Puerto Escondido en el departamento de Córdoba y San Juan de Urabá, Arboletes, Necoclí, Turbo y San Pedro de Urabá en el departamento de Antioquia, identificado con las siguientes coordenadas:

Line	Punto inicial		Punto final	
	ESTE	NORTE	ESTE	NORTE
SSJS-1-2011-1000	722.224,000	1.442.663,000	752.616,000	1.429.688,000
SSJS-1-2011-1100	790.199,000	1.496.630,000	726.105,000	1.429.053,000
SSJS-1-2011-1060	724.024,000	1.447.383,000	780.145,000	1.429.021,000
SSJS-1-2011-1190	790.090,000	1.478.778,000	743.192,000	1.428.010,000
SSJS-1-2011-1200	789.940,000	1.432.994,000	737.125,000	1.458.756,000
SSJS-1-2011-1330	791.669,000	1.458.422,000	762.459,000	1.426.036,000
SSJS-1-2011-1280	789.991,000	1.442.992,000	743.636,000	1.465.776,000
SSJS-1-2011-1400	789.783,000	1.451.806,000	748.518,000	1.472.340,000
SSJS-1-2011-1460	755.120,000	1.477.710,000	793.000,000	1.455.495,000
SSJS-1-2011-1600	760.900,000	1.482.224,000	789.779,000	1.463.401,000
SSJS-1-2011-1680	766.795,000	1.489.318,000	789.637,000	1.476.453,000
SSJS-1-2011-1800	772.451,000	1.495.282,000	789.705,000	1.485.673,000
SSJS-1-2011-1880	777.897,000	1.501.940,000	790.679,000	1.495.088,000

Line	Punto inicial		Punto final	
	ESTE	NORTE	ESTE	NORTE
SSJS-1-2011-1000	722.224,000	1.442.663,000	719.120,035	1.443.988,151

SSJS-1-2011-1100	790.199,000	1.496.630,000	792.521,543	1.499.078,759
SSJS-1-2011-1060	724.024,000	1.447.383,000	720.816,328	1.448.432,507
SSJS-1-2011-1190	790.090,000	1.478.778,000	792.380,126	1.481.257,102
SSJS-1-2011-1200	789.940,000	1.432.994,000	792.973,376	1.431.514,386
SSJS-1-2011-1330	791.669,000	1.458.422,000	793.929,429	1.460.928,209
SSJS-1-2011-1280	789.991,000	1.442.992,000	793.019,907	1.441.503,260
SSJS-1-2011-1400	789.783,000	1.451.806,000	792.804,572	1.450.302,429
SSJS-1-2011-1460	755.120,000	1.477.710,000	752.208,712	1.479.417,346
SSJS-1-2011-1600	760.900,000	1.482.224,000	758.072,564	1.484.066,887
SSJS-1-2011-1680	766.795,000	1.489.318,000	763.854,332	1.490.974,231
SSJS-1-2011-1800	772.451,000	1.495.282,000	769.502,423	1.496.924,108
SSJS-1-2011-1880	777.897,000	1.501.940,000	774.922,442	1.503.534,563

TABLA 3 Colas líneas sísmicas SSJS - 1

Line	Punto inicial		Punto final	
	ESTE	NORTE	ESTE	NORTE
SSJS-1-2011-1000	752.616,000	1.429.688,000	755.719,965	1.428.362,849
SSJS-1-2011-1100	726.105,000	1.429.053,000	723.782,457	1.426.604,241
SSJS-1-2011-1060	780.145,000	1.429.021,000	783.352,672	1.427.971,493
SSJS-1-2011-1190	743.192,000	1.428.010,000	740.901,874	1.425.530,898
SSJS-1-2011-1200	737.125,000	1.458.756,000	734.091,624	1.460.235,614
SSJS-1-2011-1330	762.459,000	1.426.036,000	760.198,517	1.423.529,791
SSJS-1-2011-1280	743.636,000	1.465.776,000	740.607,093	1.467.264,740
SSJS-1-2011-1400	748.518,000	1.472.340,000	745.496,428	1.473.843,571
SSJS-1-2011-1460	793.000,000	1.455.495,000	795.911,288	1.453.787,654
SSJS-1-2011-1600	789.779,000	1.463.401,000	792.606,436	1.461.558,113
SSJS-1-2011-1680	789.637,000	1.476.453,000	792.577,668	1.474.796,770
SSJS-1-2011-1800	789.705,000	1.485.673,000	792.653,577	1.484.030,892
SSJS-1-2011-1880	790.679,000	1.495.088,000	793.653,558	1.493.493,437

Fuente suministrada por el peticionario - EXT11-42009, 12 de Mayo de 2011

**SEGUNDO.** Que en la base de datos de la Dirección de Asuntos Indígenas, Room y Minorías, se encuentra registro del Cabildo Indígena NUEVO CANIME de la Etnia Zenú, Certificado el 28 de Junio del 2005 por la Dirección de Asuntos Indígenas del Ministerio del Interior, en la zona identificada con las coordenadas mencionadas en este acto y contenidas en la solicitud en estudio para el proyecto: "EXPLORACIÓN SÍSMICA SSJS - 1 2D", localizado en las jurisdicciones de los municipios de Lorica, San Pelayo, Cereté, Montería, Canalete, Los Córdoba y Puerto Escondido en el departamento de Córdoba y San Juan de Urabá, Arboletes, Necoclí, Turbo y San Pedro de Urabá en el departamento de Antioquia.

**TERCERO.** Que no se identifica la presencia de Comunidades Negras, Afrocolombianas, Raizales ni Palenqueras en la zona de influencia directa, para el proyecto: "EXPLORACIÓN SÍSMICA SSJS - 1 2D", localizado en las jurisdicciones de los municipios de Lorica, San Pelayo, Cereté, Montería, Canalete, Los Córdoba y Puerto Escondido en el departamento de Córdoba y San Juan de Urabá, Arboletes, Necoclí, Turbo y San Pedro de Urabá en el departamento de Antioquia, identificado con las siguientes coordenadas:

TABLA 1 Coordenadas Líneas Sísmicas SSJS - 1

Line	Punto Inicial		Punto final	
	ESTE	NORTE	ESTE	NORTE
SSJS-1-2011-1000	722.224,000	1.442.663,000	752.616,000	1.429.688,000
SSJS-1-2011-1100	790.199,000	1.496.630,000	726.105,000	1.429.053,000

SSJS-1-2011-1060	724.024,000	1.447.383,000	780.145,000	1.429.021,000
SSJS-1-2011-1190	790.090,000	1.478.778,000	743.192,000	1.428.010,000
SSJS-1-2011-1200	789.940,000	1.432.994,000	737.125,000	1.458.756,000
SSJS-1-2011-1330	791.669,000	1.458.422,000	762.459,000	1.426.036,000
SSJS-1-2011-1280	789.991,000	1.442.992,000	743.636,000	1.465.776,000
SSJS-1-2011-1400	789.783,000	1.451.806,000	748.518,000	1.472.340,000
SSJS-1-2011-1460	755.120,000	1.477.710,000	793.000,000	1.455.495,000
SSJS-1-2011-1600	760.900,000	1.482.224,000	789.779,000	1.463.401,000
SSJS-1-2011-1680	766.795,000	1.489.318,000	789.637,000	1.476.453,000
SSJS-1-2011-1800	772.451,000	1.495.282,000	789.705,000	1.485.673,000
SSJS-1-2011-1880	777.897,000	1.501.940,000	790.679,000	1.495.088,000

TABLA 2 Colas líneas sísmicas SSJS - 1

Line	Punto inicial		Punto final	
	ESTE	NORTE	ESTE	NORTE
SSJS-1-2011-1000	722.224,000	1.442.663,000	719.120,035	1.443.988,151
SSJS-1-2011-1100	790.199,000	1.496.630,000	792.521,543	1.499.078,759
SSJS-1-2011-1060	724.024,000	1.447.383,000	720.816,328	1.448.432,507
SSJS-1-2011-1190	790.090,000	1.478.778,000	792.380,126	1.481.257,102
SSJS-1-2011-1200	789.940,000	1.432.994,000	792.973,376	1.431.514,386
SSJS-1-2011-1330	791.669,000	1.458.422,000	793.929,429	1.460.928,209
SSJS-1-2011-1280	789.991,000	1.442.992,000	793.019,907	1.441.503,260
SSJS-1-2011-1400	789.783,000	1.451.806,000	792.804,572	1.450.302,429
SSJS-1-2011-1460	755.120,000	1.477.710,000	752.208,712	1.479.417,346
SSJS-1-2011-1600	760.900,000	1.482.224,000	758.072,564	1.484.066,887
SSJS-1-2011-1680	766.795,000	1.489.318,000	763.854,332	1.490.974,231
SSJS-1-2011-1800	772.451,000	1.495.282,000	769.502,423	1.496.924,108
SSJS-1-2011-1880	777.897,000	1.501.940,000	774.922,442	1.503.534,563

TABLA 3 Colas líneas sísmicas SSJS - 1

Line	Punto inicial		Punto final	
	ESTE	NORTE	ESTE	NORTE
SSJS-1-2011-1000	752.616,000	1.429.688,000	755.719,965	1.428.362,849
SSJS-1-2011-1100	726.105,000	1.429.053,000	723.782,457	1.426.604,241
SSJS-1-2011-1060	780.145,000	1.429.021,000	783.352,672	1.427.971,493
SSJS-1-2011-1190	743.192,000	1.428.010,000	740.901,874	1.425.530,898
SSJS-1-2011-1200	737.125,000	1.458.756,000	734.091,624	1.460.235,614
SSJS-1-2011-1330	762.459,000	1.426.036,000	760.198,517	1.423.529,791
SSJS-1-2011-1280	743.636,000	1.465.776,000	740.607,093	1.467.264,740
SSJS-1-2011-1400	748.518,000	1.472.340,000	745.496,428	1.473.843,571
SSJS-1-2011-1460	793.000,000	1.455.495,000	795.911,288	1.453.787,654
SSJS-1-2011-1600	789.779,000	1.463.401,000	792.606,436	1.461.558,113
SSJS-1-2011-1680	789.637,000	1.476.453,000	792.577,668	1.474.796,770
SSJS-1-2011-1800	789.705,000	1.485.673,000	792.653,577	1.484.030,892
SSJS-1-2011-1880	790.679,000	1.495.088,000	793.653,558	1.493.493,437

Fuente suministrada por el peticionario - EXT11-42009, 12 de Mayo de 2011

**CUARTO.** Que en las bases de datos de la Dirección de Comunidades Negras, Afrocolombianas, Raizales y Palenqueras, no se encuentra registro de Consejos Comunitarios de Comunidades Negras, títulos colectivos ni inscripción en el registro único de consejos comunitarios para el proyecto: "EXPLORACIÓN SÍSMICA SSJS - 1 2D", localizado en las jurisdicciones de los municipios de Lórica, San Pelayo, Cereté, Montería, Canalete, Los Córdoba y Puerto Escondido en el departamento de Córdoba y San Juan de Urabá, Arboletes, Necoclí, Turbo y San Pedro de Urabá en el departamento de Antioquia. De igual forma no aparece registro alguno de Comunidades Raizales ni Palenqueras en la zona de influencia directa, identificada con las coordenadas mencionadas en numeral tercero de la presente Certificación

**QUINTO.** Conforme a lo anterior, si la parte interesada decide ejecutar el proyecto, es necesario que solicite a la Dirección de Consulta Previa el inicio del Proceso de Consulta que trata el artículo 330 de la Constitución Política; los artículos 6 y 7 de la Ley 21 de 1991; el artículo 76 de la Ley 99 de 1993; el Decreto 1320 de 1998 y la Directiva Presidencial 01 de 2010.




**SEXTO.** Si posteriormente a la expedición de este acto administrativo y en todo caso durante la ejecución de las actividades del proyecto, obra o actividad que trata esta Certificación, se establece o verifica que existe la presencia de grupos étnicos, dentro del área de influencia directa del proyecto, el interesado tendrá la obligación de informar por escrito a la Dirección de Consulta Previa del Ministerio del Interior y solicitar que éste inicie el proceso en concordancia con lo preceptuado en el Decreto Reglamentario 1320 de 1998.

**SÉPTIMO.** Contra el presente acto administrativo procede el recurso de reposición, el cual puede interponerse dentro de los cinco (5) días hábiles siguientes a su notificación ante esta Dirección, de conformidad con lo establecido en el artículo 50 y siguientes del Código Contencioso Administrativo.

**OCTAVO.** Comuníquese a la Autoridad Ambiental correspondiente, para los asuntos de su competencia, de conformidad con el Capítulo II del Decreto 1320 de 1998.

**COMUNÍQUESE Y NOTIFÍQUESE**

  
**RAFAEL ANTONIO TORRES MARTÍN**  
Director Consulta Previa

Elaboró: Eudes Toncel Rosado   
Revisó desde punto de vista Técnico y Cartográfico: Jhon Sebastián Parente  
Revisó desde punto de vista Jurídico: Maritza Chaparro Malaver   
Aprobó Coordinador Área de Certificaciones: Dra. Doris Aristizábal   
Aprobó quien Suscribe.