



MINISTERIO DEL INTERIOR

CERTIFICACIÓN NÚMERO 1325 DE 29 JUN 2012

“Sobre la presencia o no de grupos étnicos en las zonas de proyectos, obras u actividades a realizarse”.

EL DIRECTOR DE CONSULTA PREVIA

En ejercicio de las facultades legales y reglamentarias en especial, las conferidas por los artículos 3º del Decreto 1320 de 1998, 16 del numeral 5 del Decreto 2893 de 2011 y la Resolución 2364 del 29 de noviembre de 2011 y,

CONSIDERANDO:

Que el 14 de Mayo de 2012, bajo el radicado **EXTMI12-0015950** se recibió en la Dirección de Consulta Previa la solicitud del señor OSCAR JIMÉNEZ CELY, en calidad de Representante Legal del Consorcio DGP – Concep S.A.S., con el objeto de obtener certificación sobre la presencia o no de grupos étnicos en el área de influencia del proyecto: “ESTUDIOS DE FASE II PARA LA NAVEGABILIDAD DEL RÍO PUTUMAYO (PEÑASARA – PUERTO ASIS – PUERTO LEGUÍZAMO – PUERTO ALEGRÍA)”, localizado en jurisdicción de los municipios de Puerto Asis y Puerto Leguízamo en el Departamento de Putumayo y jurisdicción del municipio de Puerto Alegría en el Departamento del Amazonas y cuyas coordenadas son:

PUNTO	(x) ESTE	(y) NORTE
1	721414,256	552616,655
2	722018,069	552871,874
3	725702,774	550330,878
4	728038,475	547881,340
5	729333,322	547052,735
6	731953,881	546530,999
7	734630,256	543351,155
8	739183,994	543205,641
9	739569,444	538660,843
10	738486,534	537712,798
11	741815,925	535500,424
12	746962,823	536325,340
13	751236,518	540326,522
14	755519,721	541001,146
15	758877,690	534114,288
16	767933,005	535464,993
17	779430,067	529989,827
18	785821,227	525665,046
19	802145,561	507361,475
20	810130,987	498608,574
21	825578,242	497737,929
22	833059,443	493456,466
23	854442,812	481704,249
24	857753,581	482572,522

25	867110,131	479504,014
26	875081,608	489185,378
27	888906,114	483692,111
28	901461,516	475061,750
29	913306,898	465638,408
30	918103,536	472725,071
31	924411,800	468148,383
32	930222,588	455854,995
33	941566,943	451942,100
34	953265,060	439993,816
35	961932,145	435811,141
36	966666,007	429883,121
37	968307,740	422890,600
38	971721,763	414656,893
39	973667,625	406844,523
40	978434,870	402990,572
41	981663,357	398459,907
42	980065,349	380991,478
43	999125,641	375045,741
44	1003359,369	378877,826
45	1005298,044	378649,895
46	1005244,925	377601,932
47	1003560,145	377697,596
48	1001626,476	372646,552
49	999076,285	371996,725
50	989326,224	377360,537
51	984061,286	376977,881
52	978372,039	380235,191
53	979501,606	383966,075
54	977627,491	389976,315
55	973782,205	389997,508
56	972942,974	391487,113
57	973440,033	392913,844
58	974847,661	393345,723
59	978000,150	391074,798
60	979270,922	392208,453
61	978409,261	394616,856
62	980779,296	397380,293
63	980779,900	398433,727
64	976789,258	397710,541
65	977458,840	403024,941
66	976738,517	403874,598
67	973593,153	402200,645
68	974008,813	405536,151
69	973263,915	406059,355
70	970287,856	406190,298
71	966875,654	410000,550
72	970632,278	412192,993
73	971092,771	414426,645
74	967596,069	417777,091
75	968694,503	419985,353
76	968417,149	421586,141
77	965363,083	426325,703
78	965720,320	429647,806
79	964980,900	429869,547
80	963149,841	428535,927

81	961917,139	430372,590
82	962401,983	434844,848
83	958659,260	435103,298
84	956474,290	437583,986
85	954002,050	436491,962
86	954167,487	438583,341
87	953361,454	439286,384
88	951666,702	437730,335
89	950540,262	438763,871
90	948091,971	443505,420
91	943972,012	448043,443
92	942691,962	447582,957
93	941616,722	448176,474
94	942014,947	449633,730
95	941410,765	451086,823
96	938604,896	450104,451
97	936945,956	448641,125
98	934803,740	449029,503
99	934281,482	453112,487
100	933622,505	453545,990
101	930663,033	451069,594
102	928881,203	454057,641
103	929464,907	455643,763
104	926752,688	462220,986
105	924968,657	465972,362
106	922155,570	469345,123
107	918748,168	471480,859
108	917846,514	471421,583
109	918010,766	469675,621
110	913602,449	464665,439
111	910486,675	465739,421
112	908220,088	469230,601
113	907209,300	469227,663
114	905920,909	467825,722
115	900669,320	474830,993
116	896692,266	475223,897
117	889051,456	482766,116
118	883933,531	483517,337
119	877639,522	487596,955
120	873451,564	486411,417
121	872240,961	482151,373
122	867193,348	478547,575
123	857605,281	481939,850
124	853782,818	480541,154
125	846362,565	485063,003
126	838811,622	488800,539
127	832571,211	489547,430
128	832629,744	492019,259
129	832141,136	493181,460
130	825424,300	497107,603
131	824604,380	495198,855
132	822356,750	495900,946
133	812427,379	496124,685
134	809927,956	497745,721
135	806978,417	498047,461
136	806134,752	501004,714

137	801927,641	506452,622
138	800900,826	506516,280
139	799626,713	505500,773
140	799017,984	505586,760
141	798080,715	507546,397
142	797183,150	508037,633
143	796558,950	510668,732
144	795108,603	511227,715
145	791828,204	516151,940
146	792127,397	517107,225
147	791876,920	517463,790
148	791026,712	517276,595
149	789230,042	518463,748
150	785994,507	519473,903
151	787140,199	520973,984
152	784985,916	525383,227
153	781217,780	525999,568
154	780003,847	529062,335
155	776657,949	529083,079
156	774093,582	526454,976
157	772670,803	527833,814
158	773008,461	529987,496
159	771400,613	533460,993
160	767922,742	534732,026
161	766896,061	533442,572
162	765781,017	533172,242
163	761846,745	534347,266
164	758239,648	533122,370
165	757384,648	536179,444
166	755952,049	537677,043
167	755571,700	539948,309
168	755093,012	540141,804
169	753739,900	538852,321
170	751883,952	539693,790
171	750632,783	538552,043
172	749638,258	535136,005
173	748548,668	534027,641
174	747077,105	534490,259
175	745944,881	535912,624
176	742703,336	534558,804
177	741756,155	534504,357
178	740965,545	534847,273
179	740961,635	534112,838
180	735501,694	537962,780
181	735566,385	540718,306
182	730903,292	543546,450
183	727124,459	544990,485
184	722563,485	548589,791

Fuente suministrada por el peticionario - EXTMI12-0015950, 14 de Mayo de 2012

Que la Dirección de Consulta Previa, a través de la Ingeniera Topográfica contratada para el efecto, procedió a revisar las bases de datos de la Dirección de Asuntos Indígenas, Rom y Minorías, y de la Dirección de Comunidades Negras, Afrocolombianas, Raizales y Palenqueras, el consolidado "Títulos Colectivos 2011 INCODER", la Información Cartográfica IGAC 2010 y la base de datos de Consulta Previa construida a partir de verificaciones en campo; en la zona de influencia del proyecto: "ESTUDIOS DE FASE II PARA LA NAVEGABILIDAD DEL RÍO PUTUMAYO (PEÑASARA - PUERTO ASIS - PUERTO LEGUÍZAMO - PUERTO ALEGRÍA)", localizado en jurisdicción de los

municipios de Puerto Asis y Puerto Leguizamo en el Departamento de Putumayo y jurisdicción del municipio de Puerto Alegría en el Departamento del Amazonas, conforme a las coordenadas aportadas, a fin de constatar la presencia o registro de grupos étnicos que puedan resultar afectados directamente.

Que una vez revisadas las bases de datos mencionadas en el considerando anterior, constatada y verificada la información desde el punto de vista geográfico, cartográfico y espacial la Ingeniera Topográfica Leady Pérez contratista del Ministerio del Interior, conceptúo que: ***“Se identifica la presencia de: Resguardo Indígena BUENAVISTA de la etnia Siona, constituido por el INCODER bajo resoluciones No. 0053-24-04-74 y 0045-21-07-83; Resguardo Indígena SANTA CRUZ DE PIÑUÑA BLANCO de la etnia Siona, constituido por el INCODER bajo resolución No.59-29-09-92; Resguardo Indígena CALARCÁ de la etnia Inga, constituido por el INCODER bajo resolución No. 07-24-05-96; Resguardo Indígena EL HACHA de la etnia Siona y otros grupos constituido por el INCODER bajo resolución No. 0067-16-09-87; Resguardo Indígena AGUA NEGRA de la etnia Coreguaje, constituido por el INCODER bajo resolución No. 27-09-03-88; Resguardo Indígena LA PERECERA de la etnia Inga - Kichwa, constituido por el INCODER bajo resolución No. 278-31-01-2012; Resguardo Indígena LA PAYA de la etnia Inga, constituido por el INCODER bajo resolución No. 03-24-05-96; Resguardo Indígena EL TABLERO de la etnia Siona y otros grupos, constituido por el INCODER bajo resolución No. 0066-16-09-87; Resguardo Indígena BAJO CASA CUNTE de la etnia Siona, constituido por el INCODER bajo acuerdo No. 223-26-10-2010; Resguardo Indígena CECILIA COCHA de la etnia Inga, constituido por el INCODER bajo resolución No. 04-7-02-95 y Resguardo Indígena PREDIO PUTUMAYO, de la etnia Witotos y otros grupos, constituido por el INCODER bajo resoluciones No. 30-6-04-88 y 57-04-09-89 y ampliado por el INCODER bajo acuerdo No. 105-29-03-07. Al igual que la Comunidad por Fuera de Resguardo BAJO SANTA HELENA de la etnia Siona, reconocida por la Dirección de Etnias del Ministerio del Interior y la Comunidad por Fuera de Resguardo BAJO REMANSO, de la etnia Inga Kichwa, reconocida en Incoder con la Sustanciación 20-09-06 Oficio Incoder”*** en la zona identificada con las coordenadas mencionadas en este acto y contenidas en la solicitud de estudio para el proyecto: “ESTUDIOS DE FASE II PARA LA NAVEGABILIDAD DEL RÍO PUTUMAYO (PEÑASARA – PUERTO ASIS – PUERTO LEGUÍZAMO – PUERTO ALEGRÍA)”, localizado en jurisdicción de los municipios de Puerto Asis y Puerto Leguizamo en el Departamento de Putumayo y jurisdicción del municipio de Puerto Alegría en el Departamento del Amazonas.

Como quiera que se trata de una verificación cartográfica y no una verificación en campo, la misma se ha realizado con las herramientas con las que cuenta el Ministerio del Interior (Sistemas de Información Geográfica) y presumiendo la buena fe de la información aportada por el solicitante, se certificará que ***se identifica*** la presencia de: Resguardo Indígena BUENAVISTA de la etnia Siona, constituido por el INCODER bajo resoluciones No. 0053-24-04-74 y 0045-21-07-83; Resguardo Indígena SANTA CRUZ DE PIÑUÑA BLANCO de la etnia Siona, constituido por el INCODER bajo resolución No.59-29-09-92; Resguardo Indígena CALARCÁ de la etnia Inga, constituido por el INCODER bajo resolución No. 07-24-05-96; Resguardo Indígena EL HACHA de la etnia Siona y otros grupos constituido por el INCODER bajo resolución No. 0067-16-09-87; Resguardo Indígena AGUA NEGRA de la etnia Coreguaje, constituido por el INCODER bajo resolución No. 27-09-03-88; Resguardo Indígena LA PERECERA de la etnia Inga - Kichwa, constituido por el INCODER bajo resolución No. 278-31-01-2012; Resguardo Indígena LA PAYA de la etnia Inga, constituido por el INCODER bajo resolución No. 03-24-05-96; Resguardo Indígena EL TABLERO de la etnia Siona y otros grupos, constituido por el INCODER bajo resolución No. 0066-16-09-87; Resguardo Indígena BAJO CASA CUNTE de la etnia Siona, constituido por el INCODER bajo acuerdo No. 223-26-10-2010; Resguardo Indígena CECILIA COCHA de la etnia Inga, constituido por el INCODER bajo resolución No. 04-7-02-95 y Resguardo Indígena PREDIO PUTUMAYO, de la etnia Witotos y otros grupos, constituido por el INCODER bajo resoluciones No. 30-6-04-88 y 57-04-09-89 y ampliado por el INCODER bajo acuerdo No. 105-29-03-07. Al igual que la Comunidad por Fuera de Resguardo BAJO SANTA HELENA de la etnia Siona, reconocida por la Dirección de Etnias del Ministerio del Interior y la Comunidad por Fuera de Resguardo BAJO REMANSO, de la etnia Inga Kichwa, reconocida en Incoder con la Sustanciación 20-09-06 Oficio Incoder.

No obstante lo anterior, en caso de constatarse por la empresa o por un tercero la presencia de grupos étnicos en el área referenciada y que eventualmente resulten afectadas con el proyecto descrito, será necesario realizar una visita de verificación en el área del proyecto.

En mérito de lo anteriormente expuesto, ésta Dirección,

CERTIFICA:

PRIMERO. Que se IDENTIFICA la presencia de: Resguardo Indígena BUENAVISTA de la etnia Siona, constituido por el INCODER bajo resoluciones No. 0053-24-04-74 y 0045-21-07-83; Resguardo Indígena SANTA CRUZ DE PIÑUÑA BLANCO de la etnia Siona, constituido por el INCODER bajo resolución No.59-29-09-92; Resguardo Indígena CALARCÁ de la etnia Inga, constituido por el INCODER bajo resolución No. 07-24-05-96; Resguardo Indígena EL HACHA de la etnia Siona y otros grupos constituido por el INCODER bajo resolución No. 0067-16-09-87; Resguardo Indígena AGUA NEGRA de la etnia Coreguaje, constituido por el INCODER bajo resolución No. 27-09-03-88; Resguardo Indígena LA PERECERA de la etnia Inga - Kichwa, constituido por el INCODER bajo resolución No. 278-31-01-2012; Resguardo Indígena LA PAYA de la etnia Inga, constituido por el INCODER bajo resolución No. 03-24-05-96; Resguardo Indígena EL TABLERO de la etnia Siona y otros grupos, constituido por el INCODER bajo resolución No. 0066-16-09-87; Resguardo Indígena BAJO CASA CUNTE de la etnia Siona, constituido por el INCODER bajo acuerdo No. 223-26-10-2010; Resguardo Indígena CECILIA COCHA de la etnia Inga, constituido por el INCODER bajo resolución No. 04-7-02-95 y Resguardo Indígena PREDIO PUTUMAYO, de la etnia Witotos y otros grupos, constituido por el INCODER bajo resoluciones No. 30-6-04-88 y 57-04-09-89 y ampliado por el INCODER bajo acuerdo No. 105-29-03-07. Al igual que la Comunidad por Fuera de Resguardo BAJO SANTA HELENA de la etnia Siona, reconocida por la Dirección de Etnias del Ministerio del Interior y la Comunidad por Fuera de Resguardo BAJO REMANSO, de la etnia Inga Kichwa, reconocida en Incoder con la Sustanciación 20-09-06 Oficio Incoder" en la zona identificada con las coordenadas mencionadas en este acto y contenidas en la solicitud de estudio para el proyecto: "ESTUDIOS DE FASE II PARA LA NAVEGABILIDAD DEL RÍO PUTUMAYO (PEÑASARA – PUERTO ASIS – PUERTO LEGUÍZAMO – PUERTO ALEGRÍA)", localizado en jurisdicción de los municipios de Puerto Asis y Puerto Leguizamo en el Departamento de Putumayo y jurisdicción del municipio de Puerto Alegría en el Departamento del Amazonas:

PUNTO	(x) ESTE	(y) NORTE
1	721414,256	552616,655
2	722018,069	552871,874
3	725702,774	550330,878
4	728038,475	547881,340
5	729333,322	547052,735
6	731953,881	546530,999
7	734630,256	543351,155
8	739183,994	543205,641
9	739569,444	538660,843
10	738486,534	537712,798
11	741815,925	535500,424
12	746962,823	536325,340
13	751236,518	540326,522
14	755519,721	541001,146
15	758877,690	534114,288
16	767933,005	535464,993
17	779430,067	529989,827
18	785821,227	525665,046

19	802145,561	507361,475
20	810130,987	498608,574
21	825578,242	497737,929
22	833059,443	493456,466
23	854442,812	481704,249
24	857753,581	482572,522
25	867110,131	479504,014
26	875081,608	489185,378
27	888906,114	483692,111
28	901461,516	475061,750
29	913306,898	465638,408
30	918103,536	472725,071
31	924411,800	468148,383
32	930222,588	455854,995
33	941566,943	451942,100
34	953265,060	439993,816
35	961932,145	435811,141
36	966666,007	429883,121
37	968307,740	422890,600
38	971721,763	414656,893
39	973667,625	406844,523
40	978434,870	402990,572
41	981663,357	398459,907
42	980065,349	380991,478
43	999125,641	375045,741
44	1003359,369	378877,826
45	1005298,044	378649,895
46	1005244,925	377601,932
47	1003560,145	377697,596
48	1001626,476	372646,552
49	999076,285	371996,725
50	989326,224	377360,537
51	984061,286	376977,881
52	978372,039	380235,191
53	979501,606	383966,075
54	977627,491	389976,315
55	973782,205	389997,508
56	972942,974	391487,113
57	973440,033	392913,844
58	974847,661	393345,723
59	978000,150	391074,798
60	979270,922	392208,453
61	978409,261	394616,856
62	980779,296	397380,293
63	980779,900	398433,727
64	976789,258	397710,541
65	977458,840	403024,941
66	976738,517	403874,598
67	973593,153	402200,645
68	974008,813	405536,151
69	973263,915	406059,355
70	970287,856	406190,298
71	966875,654	410000,550
72	970632,278	412192,993
73	971092,771	414426,645
74	967596,069	417777,091
75	968694,503	419985,353
76	968417,149	421586,141
77	965363,083	426325,703

78	965720,320	429647,806
79	964980,900	429869,547
80	963149,841	428535,927
81	961917,139	430372,590
82	962401,983	434844,848
83	958659,260	435103,298
84	956474,290	437583,986
85	954002,050	436491,962
86	954167,487	438583,341
87	953361,454	439286,384
88	951666,702	437730,335
89	950540,262	438763,871
90	948091,971	443505,420
91	943972,012	448043,443
92	942691,962	447582,957
93	941616,722	448176,474
94	942014,947	449633,730
95	941410,765	451086,823
96	938604,896	450104,451
97	936945,956	448641,125
98	934803,740	449029,503
99	934281,482	453112,487
100	933622,505	453545,990
101	930663,033	451069,594
102	928881,203	454057,641
103	929464,907	455643,763
104	926752,688	462220,986
105	924968,657	465972,362
106	922155,570	469345,123
107	918748,168	471480,859
108	917846,514	471421,583
109	918010,766	469675,621
110	913602,449	464665,439
111	910486,675	465739,421
112	908220,088	469230,601
113	907209,300	469227,663
114	905920,909	467825,722
115	900669,320	474830,993
116	896692,266	475223,897
117	889051,456	482766,116
118	883933,531	483517,337
119	877639,522	487596,955
120	873451,564	486411,417
121	872240,961	482151,373
122	867193,348	478547,575
123	857605,281	481939,850
124	853782,818	480541,154
125	846362,565	485063,003
126	838811,622	488800,539
127	832571,211	489547,430
128	832629,744	492019,259
129	832141,136	493181,460
130	825424,300	497107,603
131	824604,380	495198,855
132	822356,750	495900,946
133	812427,379	496124,685
134	809927,956	497745,721
135	806978,417	498047,461
136	806134,752	501004,714

137	801927,641	506452,622
138	800900,826	506516,280
139	799626,713	505500,773
140	799017,984	505586,760
141	798080,715	507546,397
142	797183,150	508037,633
143	796558,950	510668,732
144	795108,603	511227,715
145	791828,204	516151,940
146	792127,397	517107,225
147	791876,920	517463,790
148	791026,712	517276,595
149	789230,042	518463,748
150	785994,507	519473,903
151	787140,199	520973,984
152	784985,916	525383,227
153	781217,780	525999,568
154	780003,847	529062,335
155	776657,949	529083,079
156	774093,582	526454,976
157	772670,803	527833,814
158	773008,461	529987,496
159	771400,613	533460,993
160	767922,742	534732,026
161	766896,061	533442,572
162	765781,017	533172,242
163	761846,745	534347,266
164	758239,648	533122,370
165	757384,648	536179,444
166	755952,049	537677,043
167	755571,700	539948,309
168	755093,012	540141,804
169	753739,900	538852,321
170	751883,952	539693,790
171	750632,783	538552,043
172	749638,258	535136,005
173	748548,668	534027,641
174	747077,105	534490,259
175	745944,881	535912,624
176	742703,336	534558,804
177	741756,155	534504,357
178	740965,545	534847,273
179	740961,635	534112,838
180	735501,694	537962,780
181	735566,385	540718,306
182	730903,292	543546,450
183	727124,459	544990,485
184	722563,485	548589,791

Fuente suministrada por el peticionario – EXTMI12-0015950, 14 de Mayo de 2012

SEGUNDO. Que en la base de datos de la Dirección de Asuntos Indígenas, Rom y Minorías, se encuentra registro de los Resguardos Indígenas: BUENAVISTA de la etnia Siona, constituido por el INCODER bajo resoluciones No. 0053-24-04-74 y 0045-21-07-83; Resguardo Indígena SANTA CRUZ DE PIÑUÑA BLANCO de la etnia Siona, constituido por el INCODER bajo resolución No.59-29-09-92; Resguardo Indígena CALARCÁ de la etnia Inga, constituido por el INCODER bajo resolución No. 07-24-05-96; Resguardo Indígena EL HACHA de la etnia Siona y otros grupos constituido por el INCODER bajo resolución No. 0067-16-09-87; Resguardo Indígena AGUA NEGRA de la

etnia Coreguaje, constituido por el INCODER bajo resolución No. 27-09-03-88; Resguardo Indígena LA PERECERA de la etnia Inga - Kichwa, constituido por el INCODER bajo resolución No. 278-31-01-2012; Resguardo Indígena LA PAYA de la etnia Inga, constituido por el INCODER bajo resolución No. 03-24-05-96; Resguardo Indígena EL TABLERO de la etnia Siona y otros grupos, constituido por el INCODER bajo resolución No. 0066-16-09-87; Resguardo Indígena BAJO CASA CUNTE de la etnia Siona, constituido por el INCODER bajo acuerdo No. 223-26-10-2010; Resguardo Indígena CECILIA COCHA de la etnia Inga, constituido por el INCODER bajo resolución No. 04-7-02-95 y Resguardo Indígena PREDIO PUTUMAYO, de la etnia Witotos y otros grupos, constituido por el INCODER bajo resoluciones No. 30-6-04-88 y 57-04-09-89 y ampliado por el INCODER bajo acuerdo No. 105-29-03-07. Al igual que la Comunidad por Fuera de Resguardo BAJO SANTA HELENA de la etnia Siona, reconocida por la Dirección de Etnias del Ministerio del Interior y la Comunidad por Fuera de Resguardo BAJO REMANSO, de la etnia Inga Kichwa, reconocida en Incoder con la Sustanciación 20-09-06 Oficio Incoder" en la zona identificada con las coordenadas mencionadas en este acto y contenidas en la solicitud de estudio para el proyecto: "ESTUDIOS DE FASE II PARA LA NAVEGABILIDAD DEL RÍO PUTUMAYO (PEÑASARA – PUERTO ASIS – PUERTO LEGUÍZAMO – PUERTO ALEGRÍA)", localizado en jurisdicción de los municipios de Puerto Asis y Puerto Leguizamo en el Departamento de Putumayo y jurisdicción del municipio de Puerto Alegría en el Departamento del Amazonas.

TERCERO. Que no se identifica la presencia de Comunidades Negras, Afrocolombianas, Raizales ni Palenqueras en la zona de influencia directa, para el proyecto: "ESTUDIOS DE FASE II PARA LA NAVEGABILIDAD DEL RÍO PUTUMAYO (PEÑASARA – PUERTO ASIS – PUERTO LEGUÍZAMO – PUERTO ALEGRÍA)", localizado en jurisdicción de los municipios de Puerto Asis y Puerto Leguizamo en el Departamento de Putumayo y jurisdicción del municipio de Puerto Alegría en el Departamento del Amazonas, identificado con las siguientes coordenadas:

PUNTO	(x) ESTE	(y) NORTE
1	721414,256	552616,655
2	722018,069	552871,874
3	725702,774	550330,878
4	728038,475	547881,340
5	729333,322	547052,735
6	731953,881	546530,999
7	734630,256	543351,155
8	739183,994	543205,641
9	739569,444	538660,843
10	738486,534	537712,798
11	741815,925	535500,424
12	746962,823	536325,340
13	751236,518	540326,522
14	755519,721	541001,146
15	758877,690	534114,288
16	767933,005	535464,993
17	779430,067	529989,827
18	785821,227	525665,046
19	802145,561	507361,475
20	810130,987	498608,574
21	825578,242	497737,929
22	833059,443	493456,466
23	854442,812	481704,249
24	857753,581	482572,522
25	867110,131	479504,014
26	875081,608	489185,378
27	888906,114	483692,111
28	901461,516	475061,750

29	913306,898	465638,408
30	918103,536	472725,071
31	924411,800	468148,383
32	930222,588	455854,995
33	941566,943	451942,100
34	953265,060	439993,816
35	961932,145	435811,141
36	966666,007	429883,121
37	968307,740	422890,600
38	971721,763	414656,893
39	973667,625	406844,523
40	978434,870	402990,572
41	981663,357	398459,907
42	980065,349	380991,478
43	999125,641	375045,741
44	1003359,369	378877,826
45	1005298,044	378649,895
46	1005244,925	377601,932
47	1003560,145	377697,596
48	1001626,476	372646,552
49	999076,285	371996,725
50	989326,224	377360,537
51	984061,286	376977,881
52	978372,039	380235,191
53	979501,606	383966,075
54	977627,491	389976,315
55	973782,205	389997,508
56	972942,974	391487,113
57	973440,033	392913,844
58	974847,661	393345,723
59	978000,150	391074,798
60	979270,922	392208,453
61	978409,261	394616,856
62	980779,296	397380,293
63	980779,900	398433,727
64	976789,258	397710,541
65	977458,840	403024,941
66	976738,517	403874,598
67	973593,153	402200,645
68	974008,813	405536,151
69	973263,915	406059,355
70	970287,856	406190,298
71	966875,654	410000,550
72	970632,278	412192,993
73	971092,771	414426,645
74	967596,069	417777,091
75	968694,503	419985,353
76	968417,149	421586,141
77	965363,083	426325,703
78	965720,320	429647,806
79	964980,900	429869,547
80	963149,841	428535,927
81	961917,139	430372,590
82	962401,983	434844,848
83	958659,260	435103,298
84	956474,290	437583,986
85	954002,050	436491,962
86	954167,487	438583,341
87	953361,454	439286,384

88	951666,702	437730,335
89	950540,262	438763,871
90	948091,971	443505,420
91	943972,012	448043,443
92	942691,962	447582,957
93	941616,722	448176,474
94	942014,947	449633,730
95	941410,765	451086,823
96	938604,896	450104,451
97	936945,956	448641,125
98	934803,740	449029,503
99	934281,482	453112,487
100	933622,505	453545,990
101	930663,033	451069,594
102	928881,203	454057,641
103	929464,907	455643,763
104	926752,688	462220,986
105	924968,657	465972,362
106	922155,570	469345,123
107	918748,168	471480,859
108	917846,514	471421,583
109	918010,766	469675,621
110	913602,449	464665,439
111	910486,675	465739,421
112	908220,088	469230,601
113	907209,300	469227,663
114	905920,909	467825,722
115	900669,320	474830,993
116	896692,266	475223,897
117	889051,456	482766,116
118	883933,531	483517,337
119	877639,522	487596,955
120	873451,564	486411,417
121	872240,961	482151,373
122	867193,348	478547,575
123	857605,281	481939,850
124	853782,818	480541,154
125	846362,565	485063,003
126	838811,622	488800,539
127	832571,211	489547,430
128	832629,744	492019,259
129	832141,136	493181,460
130	825424,300	497107,603
131	824604,380	495198,855
132	822356,750	495900,946
133	812427,379	496124,685
134	809927,956	497745,721
135	806978,417	498047,461
136	806134,752	501004,714
137	801927,641	506452,622
138	800900,826	506516,280
139	799626,713	505500,773
140	799017,984	505586,760
141	798080,715	507546,397
142	797183,150	508037,633
143	796558,950	510668,732
144	795108,603	511227,715
145	791828,204	516151,940
146	792127,397	517107,225

147	791876,920	517463,790
148	791026,712	517276,595
149	789230,042	518463,748
150	785994,507	519473,903
151	787140,199	520973,984
152	784985,916	525383,227
153	781217,780	525999,568
154	780003,847	529062,335
155	776657,949	529083,079
156	774093,582	526454,976
157	772670,803	527833,814
158	773008,461	529987,496
159	771400,613	533460,993
160	767922,742	534732,026
161	766896,061	533442,572
162	765781,017	533172,242
163	761846,745	534347,266
164	758239,648	533122,370
165	757384,648	536179,444
166	755952,049	537677,043
167	755571,700	539948,309
168	755093,012	540141,804
169	753739,900	538852,321
170	751883,952	539693,790
171	750632,783	538552,043
172	749638,258	535136,005
173	748548,668	534027,641
174	747077,105	534490,259
175	745944,881	535912,624
176	742703,336	534558,804
177	741756,155	534504,357
178	740965,545	534847,273
179	740961,635	534112,838
180	735501,694	537962,780
181	735566,385	540718,306
182	730903,292	543546,450
183	727124,459	544990,485
184	722563,485	548589,791

Fuente suministrada por el peticionario – EXTMI12-0015950, 14 de Mayo de 2012

CUARTO. Que en las bases de datos de la Dirección de Comunidades Negras, Afrocolombianas, Raizales y Palenqueras, no se encuentra registro de Consejos Comunitarios de Comunidades Negras, títulos colectivos ni inscripción en el registro único de consejos comunitarios para el proyecto: "ESTUDIOS DE FASE II PARA LA NAVEGABILIDAD DEL RÍO PUTUMAYO (PEÑASARA – PUERTO ASIS – PUERTO LEGUÍZAMO – PUERTO ALEGRÍA)", localizado en jurisdicción de los municipios de Puerto Asis y Puerto Leguízamo en el Departamento de Putumayo y jurisdicción del municipio de Puerto Alegría en el Departamento del Amazonas. De igual forma no aparece registro alguno de Comunidades Raizales ni Palenqueras en la zona de influencia directa, identificada con las coordenadas mencionadas en el numeral tercero de la presente Certificación.

QUINTO. Conforme a lo anterior si la parte interesada decide ejecutar el proyecto de que trata la presente certificación, deberá solicitar a la Dirección de Consulta Previa el inicio del Proceso de Consulta que trata el artículo 330 de la Constitución Política; los artículos 6 y 7 de la Ley 21 de 1991; el artículo 76 de la Ley 99 de 1993; el Decreto 1320 de 1998 y la Directiva Presidencial 01 de 2010.




SEXTO. Si posteriormente a la expedición de este acto administrativo y en todo caso durante la ejecución de las actividades del proyecto, obra o actividad que trata esta Certificación, se establece o verifica que existe la presencia de otros grupos étnicos, dentro del área de influencia directa del proyecto, el interesado tendrá la obligación de informar por escrito a la Dirección de Consulta Previa del Ministerio del Interior y solicitar que éste inicie el proceso de Consulta, en concordancia con lo preceptuado en el Decreto Reglamentario 1320 de 1998.

SÉPTIMO. Contra el presente acto administrativo procede el recurso de reposición, el cual puede interponerse dentro de los cinco (5) días hábiles siguientes a su notificación ante esta Dirección, de conformidad con lo establecido en el artículo 50 y siguientes del Código Contencioso Administrativo.

OCTAVO. Comuníquese a la Autoridad Ambiental correspondiente, para los asuntos de su competencia, de conformidad con el Capítulo II del Decreto 1320 de 1998.

COMUNÍQUESE Y NOTIFIQUESE


RAFAEL ANTONIO TORRES MARTÍN
Director Consulta Previa

Elaboró: Eudes Toncel Rosado, Antropólogo. DCP 
Revisó desde el punto de vista Cartográfico: Leady Pérez, Ingeniera Topográfica. DCP
Revisó desde el punto de vista Jurídico: Zamir Molina Roa, Abogado. DCP 
Aprobó Coordinadora Área de Certificaciones: Dra. Doris Aristizábal. DCP 
Aprobó quien Suscribe