



MINISTERIO DEL INTERIOR

CERTIFICACIÓN NÚMERO 1789 DE 10 SEP 2012

"Sobre la presencia o no de grupos étnicos en las zonas de proyectos, obras o actividades a realizarse".

EL DIRECTOR DE CONSULTA PREVIA

En ejercicio de las facultades legales y reglamentarias en especial, las conferidas por los artículos 3º del Decreto 1320 de 1998, 16 del numeral 5 del Decreto 2893 de 2011 y la Resolución 2364 del 29 de noviembre de 2011 y,

CONSIDERANDO:

Que el 13 de Agosto de 2012, bajo el radicado **EXTMI12-0026755** se recibió en la Dirección de Consulta Previa la solicitud del señor JAVIER DARIO TELLO CARRILLO, en calidad de Representante Legal de la Empresa GM Colombian Hydro S.A.S., con el objeto de obtener certificación sobre la presencia o no de grupos étnicos en el área de influencia del proyecto: "GENERACIÓN ELÉCTRICA CRB-3 EN LA PARTE BAJA DEL RÍO CRAVO SUR", localizado en jurisdicción del municipio de Yopal, departamento de Casanare y cuyas coordenadas son:

ESTRUCTURA	Coordenadas geodésicas		Coordenadas planas		Altura
	Latitud	Longitud	Y (Norte)	X (Este)	
Bocatoma	5° 27' 56,66" N	72° 28' 33,00" W	1096068.4	1177904.5	580
Tanque de carga	5° 26' 52,95" N	72° 28' 06,37" W	1094112.8	1178729.1	565
Casa de máquinas	5° 27' 01,94" N	72° 27' 55,56" W	1094389.9	1179061.6	512

Fuente suministrada por el peticionario EXTMI12-0026755 - 13 de Agosto de 2012

Que la Dirección de Consulta Previa, a través de la Ingeniera Topográfica contratada para el efecto, procedió a revisar las bases de datos de la Dirección de Asuntos Indígenas, Rom y Minorías y de la Dirección de Comunidades Negras, Afrocolombianas, Raizales y Palenqueras, el consolidado "Títulos Colectivos 2011 INCODER", y la Información Cartográfica IGAC 2010 y la base de datos de la Dirección de Consulta Previa construida a partir de verificaciones en campo; en la zona de influencia del proyecto: "GENERACIÓN ELÉCTRICA CRB-3 EN LA PARTE BAJA DEL RÍO CRAVO SUR", localizado en jurisdicción del municipio de Yopal, departamento de Casanare, conforme a las coordenadas aportadas, a fin de constatar la presencia o registro de grupos étnicos que puedan resultar afectados directamente.

Que una vez revisadas las bases de datos mencionadas en el considerando anterior, constatada y verificada la información desde el punto de vista geográfico, cartográfico y espacial la Ingeniera Topográfica Leady Pérez, contratista del Ministerio del Interior, conceptúo que: **"No se IDENTIFICA la presencia de resguardos constituidos, comunidades por fuera de resguardo, elección de consejos comunitarios, adjudicación de títulos colectivos ni inscripción en el registro único de consejos comunitarios, ni se identifica PRESENCIA de otros grupos étnicos."** en la zona identificada con las coordenadas mencionadas en este acto y contenidas en la solicitud de estudio para el proyecto: "GENERACIÓN ELÉCTRICA CRB-3 EN LA PARTE BAJA DEL

RÍO CRAVO SUR", localizado en jurisdicción del municipio de Yopal, departamento de Casanare.

Como quiera que se trata de una verificación cartográfica y no una verificación en campo, la misma se ha realizado con las herramientas con las que cuenta el Ministerio del Interior (Sistemas de Información Geográfica) y presumiendo la buena fe de la información aportada por el solicitante, se certificará que **no se identifica** la presencia de grupos étnicos. No obstante lo anterior, en caso de constatarse por la empresa o por un tercero la presencia de grupos étnicos en el área referenciada y que eventualmente resulten afectados con el proyecto descrito, será necesario realizar una visita de verificación en el área del proyecto.

En mérito de lo anteriormente expuesto, ésta Dirección,

CERTIFICA:

PRIMERO. Que no se **identifica** la presencia de comunidades indígenas en la zona de influencia directa, para el proyecto: "GENERACIÓN ELÉCTRICA CRB-3 EN LA PARTE BAJA DEL RÍO CRAVO SUR", localizado en jurisdicción del municipio de Yopal, departamento de Casanare, identificado con las siguientes coordenadas:

ESTRUCTURA	Coordenadas geodésicas		Coordenadas planas		Altura
	Latitud	Longitud	Y (Norte)	X (Este)	
Bocatoma	5° 27' 56,66" N	72° 28' 33,00" W	1096068.4	1177904.5	580
Tanque de carga	5° 26' 52,95" N	72° 28' 06,37" W	1094112.8	1178729.1	585
Casa de máquinas	5° 27' 01,94" N	72° 27' 55,56" W	1094389.9	1179061.6	512

Fuente suministrada por el peticionario EXTM12-0026755 - 13 de Agosto de 2012

SEGUNDO. Que en la base de datos de la Dirección de Asuntos Indígenas, Rom y Minorías, no se encuentra registro de Resguardos legalmente constituidos, ni comunidades o parcialidades indígenas por fuera de resguardo en la zona de influencia directa, identificada con las coordenadas mencionadas en el numeral primero de la presente Certificación, para el proyecto: "GENERACIÓN ELÉCTRICA CRB-3 EN LA PARTE BAJA DEL RÍO CRAVO SUR", localizado en jurisdicción del municipio de Yopal, departamento de Casanare.

TERCERO. Que no se identifica la presencia de Comunidades Negras, Afrocolombianas, Raizales ni Palenqueras en la zona de influencia directa, para el proyecto: "GENERACIÓN ELÉCTRICA CRB-3 EN LA PARTE BAJA DEL RÍO CRAVO SUR", localizado en jurisdicción del municipio de Yopal, departamento de Casanare, identificado con las siguientes coordenadas:

ESTRUCTURA	Coordenadas geodésicas		Coordenadas planas		Altura
	Latitud	Longitud	Y (Norte)	X (Este)	
Bocatoma	5° 27' 56,66" N	72° 28' 33,00" W	1096068.4	1177904.5	580
Tanque de carga	5° 26' 52,95" N	72° 28' 06,37" W	1094112.8	1178729.1	565
Casa de máquinas	5° 27' 01,94" N	72° 27' 55,56" W	1094389.9	1179061.6	512

Fuente suministrada por el peticionario EXTM12-0026755 - 13 de Agosto de 2012

CUARTO. Que en las bases de datos de la Dirección de Comunidades Negras, Afrocolombianas, Raizales y Palenqueras, no se encuentra registro de Consejos Comunitarios de Comunidades Negras, títulos colectivos ni inscripción en el registro único de consejos comunitarios para el proyecto: "GENERACIÓN ELÉCTRICA CRB-3 EN LA PARTE BAJA DEL RÍO CRAVO SUR", localizado en jurisdicción del municipio de Yopal, departamento de Casanare. De igual forma no aparece registro alguno de Comunidades Raizales ni Palenqueras en la zona de influencia directa, identificada con las coordenadas mencionadas en el numeral tercero de la presente Certificación.

QUINTO. Si posteriormente a la expedición de este acto administrativo y en todo caso durante la ejecución de las actividades del proyecto, obra o actividad que trata esta Certificación, se establece o verifica que existe la presencia de grupos étnicos, dentro del área de influencia directa del proyecto, el interesado tendrá la obligación de informar por escrito a la Dirección de Consulta Previa del Ministerio del Interior y solicitar que éste inicie el proceso en concordancia con lo preceptuado en el Decreto Reglamentario 1320 de 1998.





SEXTO. Contra el presente Acto Administrativo procede el recurso de reposición, el cual deberá interponerse por escrito en la diligencia de notificación personal, o dentro de los diez (10) días siguientes a ella, o a la notificación por aviso, ante esta Dirección, de conformidad con lo establecido en el artículo 76 de la Ley 1437 de enero 18 de 2011 (Código de Procedimiento Administrativo y de lo Contencioso Administrativo).

SÉPTIMO. Comuníquese a la Autoridad Ambiental correspondiente, para los asuntos de su competencia, de conformidad con el Capítulo II del Decreto 1320 de 1998.

COMUNÍQUESE Y NOTIFIQUESE



RAFAEL ANTONIO TORRES MARTÍN
Director Consulta Previa

Elaboró: Eudes Toncel Rosado, Antropólogo. DCP 
Revisó desde el punto de vista Cartográfico: Leady Pérez, Ingeniera Topográfica. DCP 
Revisó desde el punto de vista Jurídico: Wilmer Andrés Herrera, Abogado. DCP 
Revisó Coordinadora Área de Certificaciones: Dra. Dons Anstizábal. DCP 
Aprobó quien Suscribe