



MINISTERIO DEL INTERIOR

CERTIFICACIÓN NÚMERO 1858 DE 18 SEP 2012

"Sobre la presencia o no de grupos étnicos en las zonas de proyectos, obras o actividades a realizarse".

EL DIRECTOR DE CONSULTA PREVIA

En ejercicio de las facultades legales y reglamentarias en especial, las conferidas por los artículos 3º del Decreto 1320 de 1998, 16 del numeral 5 del Decreto 2893 de 2011 y la Resolución 2364 del 29 de noviembre de 2011 y,

CONSIDERANDO:

Que el 5 de septiembre de 2012 bajo el radicado EXTMI12-0029775, se recibió en la Dirección de Consulta Previa la solicitud del señor JULIO CESAR RIVERA CORTES, en calidad de Secretario de Planeación Municipal de la Alcaldía Municipal de Tumaco, Departamento de Nariño, con el objeto de obtener certificación sobre la presencia o no de grupos étnicos en el área de influencia del proyecto: "CONSTRUCCIÓN DEL RELLENO SANITARIO DE TUMACO", localizado en jurisdicción del municipio de Tumaco, en el departamento de Nariño y cuyas coordenadas son las siguientes:

TABLA DE COORDENADAS		
PUNTO	ESTE	NORTE
1	818567	674897
2	818609	674879
3	818623	674879
4	818642	674873
5	818653	674762
6	818619	674689
7	818708	674664
8	818718	674652
9	818713	674634
10	818741	674636
11	818795	674659
12	818840	674646
13	818846	674595
14	818786	674446
15	818682	674343
16	818726	674278
17	818834	674397
18	818855	674448
19	818887	674455
20	818853	674391
21	818845	674353
22	818821	674312
23	818709	674223
24	818659	674205
25	818653	674242

26	818628	674273
27	818669	674329
28	818631	674339
29	818587	674385
30	818558	674391
31	818557	674280
32	818469	674327
33	818463	674353
34	818403	674328
35	818372	674298
36	818358	674317
37	818343	674314
38	818350	674329
39	818324	674359
40	818359	674407
41	818441	674451
42	818410	674565
43	818410	674625
44	818542	674695
45	818576	674788

Fuente: Suministradas por el peticionario con radicado EXTMI12-0029775 del 5 de septiembre de 2012

Que la Dirección de Consulta Previa, a través de la Ingeniera Topográfica contratada para el efecto procedió a revisar las bases de datos de la Dirección de Asuntos Indígenas, Rom y Minorías, y de la Dirección de Comunidades Negras, Afrocolombianas, Raizales y Palenqueras del Ministerio del Interior, el consolidado "Títulos Colectivos 2011 INCODER", la Información Cartográfica IGAC 2010; en la zona de influencia del proyecto: "CONSTRUCCIÓN DEL RELLENO SANITARIO DE TUMACO", localizado en jurisdicción del municipio de Tumaco, en el departamento de Nariño, conforme a las coordenadas aportadas por el solicitante, a fin de constatar la presencia o registro de grupos étnicos que puedan resultar afectados directamente.

Que una vez revisadas las bases de datos mencionadas en el considerando anterior, constatada y verificada la información desde el punto de vista geográfico, cartográfico y espacial, la ingeniera topográfica Beatriz Leguizamón contratista del Ministerio del Interior, encontró que: "El polígono del proyecto: "CONSTRUCCIÓN DEL RELLENO SANITARIO DE TUMACO", localizado en jurisdicción del municipio de Tumaco, en el departamento de Nariño, se superpone parcialmente sobre el territorio del Consejo Comunitario RESCATE LAS VARAS, legalmente titulado mediante Resolución No. 2786 del 13 de diciembre de 2006 emitida por el Instituto Colombiano de Desarrollo Rural (INCODER)".

Que de conformidad con lo anterior, la Ingeniera Topográfica Beatriz Leguizamón, contratista del Ministerio del Interior, conceptuó que: **"Existe registro y se identifica la presencia de Consejo Comunitario de Comunidad Negra RESCATE LAS VARAS; legalmente titulado mediante Resolución No. 2786 del 13 de diciembre de 2006 emitida por el Instituto Colombiano de Desarrollo Rural (INCODER)"**, en la zona identificada con las coordenadas mencionadas en este acto y contenidas en la solicitud de estudio para el proyecto: "CONSTRUCCIÓN DEL RELLENO SANITARIO DE TUMACO", localizado en jurisdicción del municipio de Tumaco, en el departamento de Nariño.

Como quiera que se trata de una verificación cartográfica y no una verificación en campo, la misma se ha realizado con las herramientas con que cuenta el Ministerio del Interior (sistemas de información geográfica) y presumiendo la buena fe de la información aportada por el solicitante, se certificará que existe registro y se identifica la presencia del Consejo Comunitario de Comunidad Negra **"RESCATE LAS VARAS; legalmente titulado mediante Resolución No. 2786 del 13 de Diciembre de 2006 emitida por el Instituto Colombiano de Desarrollo Rural (INCODER)"**. No obstante lo anterior, en caso de constatarse por la empresa o por un tercero la presencia de algún otro grupo étnico en el área referenciada y que eventualmente resulten afectados con el proyecto

descrito, será necesario realizar una visita de verificación en terreno en el área del proyecto.

En mérito de lo anteriormente expuesto, esta Dirección,

CERTIFICA:

PRIMERO. Que no se identifica la presencia de comunidades indígenas en la zona de influencia directa, para el proyecto: "CONSTRUCCIÓN DEL RELLENO SANITARIO DE TUMACO", localizado en jurisdicción del municipio de Tumaco, en el departamento de Nariño, identificado con las siguientes coordenadas:

TABLA DE COORDENADAS		
PUNTO	ESTE	NORTE
1	818567	674897
2	818609	674879
3	818623	674879
4	818642	674873
5	818653	674762
6	818619	674689
7	818708	674664
8	818718	674652
9	818713	674634
10	818741	674636
11	818795	674659
12	818840	674646
13	818846	674595
14	818786	674446
15	818682	674343
16	818726	674278
17	818834	674397
18	818855	674448
19	818887	674455
20	818853	674391
21	818845	674353
22	818821	674312
23	818709	674223
24	818659	674205
25	818653	674242
26	818628	674273
27	818669	674329
28	818831	674339
29	818587	674385
30	818558	674391
31	818557	674280
32	818469	674327
33	818463	674353
34	818403	674328
35	818372	674298
36	818358	674317
37	818343	674314
38	818350	674329
39	818324	674359
40	818359	674407
41	818441	674451
42	818410	674565

43	818410	674625
44	818542	674695
45	818576	674788

Fuente: Suministradas por el peticionario con radicado EXTMI12-0029775 del 5 de septiembre de 2012

SEGUNDO. Que en la base de datos de la Dirección de Asuntos Indígenas, Rom y Minorías, no se encuentra registro de Resguardos legalmente constituidos, ni Comunidades o parcialidades indígenas por fuera de Resguardo en la zona de influencia directa, identificada con las coordenadas mencionadas en el numeral primero de la presente Certificación, para el proyecto: "CONSTRUCCIÓN DEL RELLENO SANITARIO DE TUMACO", localizado en jurisdicción del municipio de Tumaco, en el departamento de Nariño.

TERCERO. Que se identifica la presencia del Consejo Comunitario de Comunidad Negra "RESCATE LAS VARAS; legalmente titulado mediante Resolución No. 2786 del 13 de Diciembre de 2006 emitida por el Instituto Colombiano de Desarrollo Rural (INCODER)", en la zona de influencia directa para el proyecto: "CONSTRUCCIÓN DEL RELLENO SANITARIO DE TUMACO", localizado en jurisdicción del municipio de Tumaco, en el departamento de Nariño, identificado con las siguientes coordenadas:

TABLA DE COORDENADAS		
PUNTO	ESTE	NORTE
1	818567	674897
2	818609	674879
3	818623	674879
4	818642	674873
5	818653	674762
6	818619	674689
7	818708	674664
8	818718	674652
9	818713	674634
10	818741	674636
11	818795	674659
12	818840	674646
13	818846	674595
14	818786	674446
15	818682	674343
16	818726	674278
17	818834	674397
18	818855	674448
19	818887	674455
20	818853	674391
21	818845	674353
22	818821	674312
23	818709	674223
24	818659	674205
25	818653	674242
26	818628	674273
27	818669	674329
28	818631	674339
29	818587	674385
30	818558	674391
31	818557	674280
32	818469	674327
33	818463	674353
34	818403	674328
35	818372	674298
36	818358	674317
37	818343	674314
38	818350	674329

39	818324	674359
40	818359	674407
41	818441	674451
42	818410	674565
43	818410	674625
44	818542	674695
45	818576	674788

Fuente: Suministradas por el peticionario con radicado EXTM12-0029775 del 5 de septiembre de 2012

CUARTO. Que en las bases de datos de la Dirección de Comunidades Negras, Afrocolombianas, Raizales y Palenqueras, se encuentra registro del Consejo Comunitario de Comunidad Negra "RESCATE LAS VARAS; legalmente titulado mediante Resolución No. 2786 del 13 de Diciembre de 2006 emitida por el Instituto Colombiano de Desarrollo Rural (INCODER)", para el proyecto: "CONSTRUCCIÓN DEL RELLENO SANITARIO DE TUMACO", localizado en jurisdicción del municipio de Tumaco, en el departamento de Nariño. De igual forma no aparece registro alguno de Comunidades Raizales ni Palenqueras en la zona de influencia directa, identificada con las coordenadas mencionadas en el numeral tercero de la presente Certificación.

QUINTO. Conforme a lo anterior si la parte interesada decide ejecutar el proyecto de que trata esta certificación, deberá solicitar a la Dirección de Consulta Previa el inicio del proceso de consulta conforme a los lineamientos del artículo 330 de la Constitución Política, los artículos 6 y 7 de la Ley 21 de 1991, el artículo 76 de la Ley 99 de 1993, el Decreto 1320 de 1998 y la Directiva Presidencial 01 de 2010.

SEXTO. Si posteriormente a la expedición de este acto administrativo y en todo caso durante la ejecución de las actividades del proyecto, obra o actividad que trata esta Certificación, se establece o verifica que existe la presencia de otros grupos étnicos, dentro del área de influencia directa del proyecto, el interesado tendrá la obligación de informar por escrito a la Dirección de Consulta Previa del Ministerio del Interior y solicitar que éste inicie el proceso en concordancia con lo preceptuado en el Decreto Reglamentario 1320 de 1998.

SEPTIMO. Contra el presente Acto Administrativo procede el recurso de reposición, el cual deberá interponerse por escrito en la diligencia de notificación personal, o dentro de los diez (10) días siguientes a ella, o a la notificación por aviso, ante esta Dirección, de conformidad con lo establecido en el artículo 76 de la Ley 1437 de enero 18 de 2011 (Código de Procedimiento Administrativo y de lo Contencioso Administrativo).

OCTAVO. Comuníquese a la Autoridad Ambiental correspondiente, para los asuntos de su competencia, de conformidad con el Capítulo II del Decreto 1320 de 1998.

COMUNÍQUESE Y NOTIFIQUESE


RAFAEL ANTONIO TORRES MARTÍN

Elaboró: Elena Ramírez Ceballos. Abogada D.C.P.

Revisó: desde punto de vista Cartográfico: Beatriz Leguzamón. Ingeniera Topográfica D.C.P.

Revisó: desde punto de vista Jurídico: Maritza Chaparro Malaver. Abogada D.C.P.

Revisó: Dra. Ooris Aristizabel Ramírez. Antropóloga. Coordinadora Área de Certificaciones D.C.P.

Aprobó: Dr. Rafael Antonio Torres Martín. Director D.C.P.



Libertad y Orden
Ministerio del Interior
Bogotá, Colombia

ANEXO 3 CONCEPTO GEOGRÁFICO, CARTOGRÁFICO Y ESPACIAL

Código: AN-GP-P01-
F01

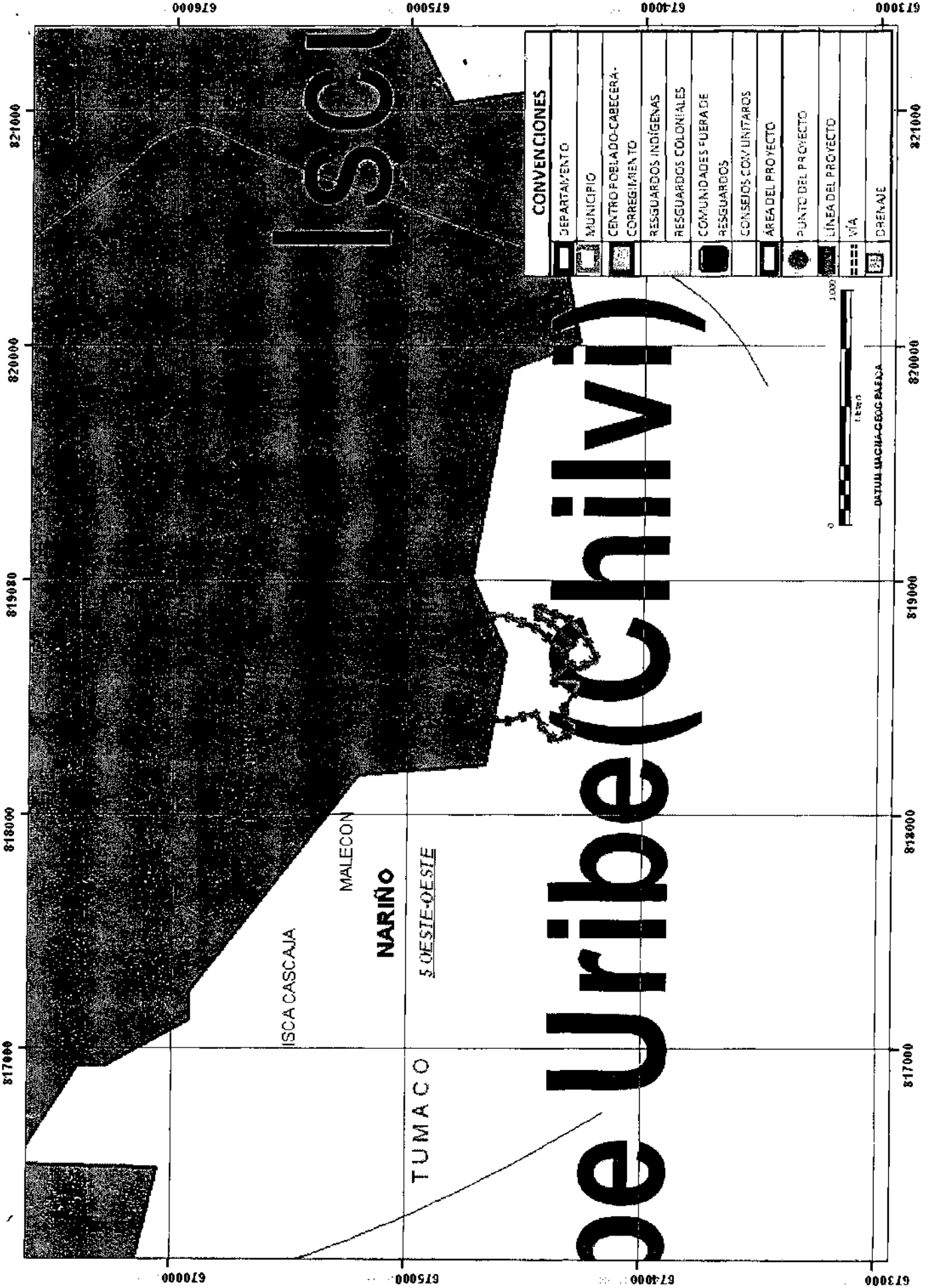
Versión: 01

Fecha: 29/12/2011

Consuntivo de radicado: EXTM12-0028775	Fecha de radicado: 5/09/2012	Fecha de concepto: 11/09/2012
Departamento: NARIÑO	Municipio: Tumaco	Compañía e persona que hace la solicitud: ALCALDÍA MUNICIPAL DE TUMACO
Nombre e tipo de proyecto: CONSTRUCCIÓN DEL RELLENO SANITARIO DE TUMACO		
CLASES DE CONCEPTO		
1	2. NO SE IDENTIFICAN GRUPOS ÉTNICOS:	3. SE IDENTIFICAN RESGUARDOS CONSTITUIDOS:
4	SE IDENTIFICAN CONSEJOS COMUNITARIOS, ADJUDICACIONES DE TÍTULOS COLECTIVOS, INSCRIPCIONES EN EL REGISTRO ÚNICO DE CONSEJOS COMUNITARIOS: X	5. SE IDENTIFICAN CONSEJOS COMUNITARIOS, ADJUDICACIONES DE TÍTULOS COLECTIVOS, INSCRIPCIONES EN EL REGISTRO ÚNICO DE CONSEJOS COMUNITARIOS Y RESGUARDOS CONSTITUIDOS, COMUNIDADES POR FUERA DE RESGUARDO.
6	SE IDENTIFICAN CONSEJOS COMUNITARIOS, ADJUDICACIONES DE TÍTULOS COLECTIVOS, INSCRIPCIONES EN EL REGISTRO ÚNICO DE CONSEJOS COMUNITARIOS Y NO SE IDENTIFICAN RESGUARDOS CONSTITUIDOS, COMUNIDADES POR FUERA DE RESGUARDO.	7.
8.	SE REQUIERE VISITA DE VERIFICACIÓN:	
Observaciones: El proyecto se superpone parcialmente sobre el peigene del Consejo Comunitario Rescate Las Varas legalmente titulado mediante Resolución N° 2786 del 13 de Diciembre de 2006 emitida por el INCODER		
CONCEPTO: Una vez revisada la base de datos para Consulta de la Dirección Comunidades Negras, Raizales y Palenqueras en Servidor NAS-02 (Mijnascen02) se determina que: Se identifica la presencia del Consejo Comunitario Rescate Las Varas legalmente titulado mediante Resolución N° 2786 del 13 de Diciembre de 2006 emitida por el INCODER, en el área de influencia del proyecto: CONSTRUCCIÓN DEL RELLENO SANITARIO DE TUMACO. Localizado en jurisdicción del municipio de Tumaco, departamento de Nariño. De acuerdo con las siguientes bases de datos:		
Bases de datos consultadas		
FUENTE	REPORTE	
Base de datos para Consulta de la Dirección de Asuntos Indígenas en Servidor NAS-02 (Mijnascen02)	NO REGISTRA	
Base de datos para Consulta de la Dirección Comunidades Negras en Servidor NAS-02 (Mijnascen02)	Consejo Comunitario Rescate Las Varas legalmente titulado mediante Resolución N° 2786 del 13 de Diciembre de 2006 emitida por el INCODER	
CONSOLIDADO RES. INDIGENA - 66 - 11 INFORMATIVO - INCODER	NO REGISTRA	
CONSOLIDADO TÍTULOS COLECTIVOS 2011- INCODER	Consejo Comunitario Rescate Las Varas legalmente titulado mediante Resolución N° 2786 del 13 de Diciembre de 2006 emitida por el INCODER	
Información Cartográfica IGAC 2010. http://sigotn.igac.gov.co/sigotn/	Consejo Comunitario Rescate Las Varas legalmente titulado mediante Resolución N° 2786 del 13 de Diciembre de 2006 emitida por el INCODER	
Base de datos de Consulta Previa construida a partir de Verificaciones en Campo.	NO REGISTRA	
Elabora: BEATRIZ LEGUZAMON CH		
Grupo de Cartografía y Geografía de Consulta Previa		
Nota: Que no obstante lo anterior, y como quiera que se trata de una verificación cartográfica y no una verificación en campo, lo mismo se ha realizado con las herramientas con que cuenta el ministerio del Interior (SIG) y presumiendo la buena fe de la información aportada por el solicitante. Lo anterior supone que en el caso que la empresa o un tercero constata la presencia de grupos étnicos en el área referente que eventualmente resultan coincidentes con la actividad descrita, será necesario realizar una visita de verificación al área de la actividad.		
Entregado a:		

*Recibido
12/09/12*

CONSTRUCCION DEL RELLENO SANITARIO DE TUMACO



CONVENIONES	
[Symbol]	DEPARTAMENTO
[Symbol]	MUNICIPIO
[Symbol]	CENTRO POBLADO-CABECERA-CORREGIMIENTO
[Symbol]	RESGUARDOS INDIGENAS
[Symbol]	RESGUARDOS COLONIALES
[Symbol]	COMUNIDADES FUERA DE RESGUARDOS
[Symbol]	CONSEJOS COMUNITARIOS
[Symbol]	AREA DEL PROYECTO
[Symbol]	PUNTO DEL PROYECTO
[Symbol]	LINEA DEL PROYECTO
[Symbol]	VIA
[Symbol]	DRENAJE

REPUBLICA DE COLOMBIA DEPARTAMENTO DE NARIÑO
ALCALDIA MUNICIPAL DE TUMACO
SECRETARIA DE PLANEACIÓN
DESPACHO



ALCALDIA DE TUMACO

San Andrés de Tumaco, Julio 27 del 2012

Señor
RAFAEL ANTONIO TORRES M.
Director de Consulta Previa
Bogotá D.C

Ruta del trámite
① BENTRIZ LEONARDO
② ELENA RAMIREZ
③ MARITZA CAMPANO
④ HUGO SUAREZ
07-09-2012
JIN

Ref. Solicitud de Información Geografía Adicional. Oficio OFI12-0017149-DCP-2500

Cordial saludo

En atención al asunto en referencia, me permito dar respuesta a lo solicitado:

1. Una breve descripción del Proyecto denominado "Construcción del Relleno Sanitario de Tumaco". Expedida por el operador especializado AQUASEO S.A. E.S.P.
2. Identificación del Área de influencia.
 - Mapa de localización del proyecto, con cuadro de coordenadas.
 - Archivo digital en Auto Cad.

Para mayor constancia anexo lo enunciado.

En espera de su pronta respuesta, quedo de usted agradecido

Cordialmente,

JULIO CESAR RIVERA CORTES
Secretario de Planeación Municipal

Ministerio del Interior
República de Colombia
Teléfono PBX: +(57)1 2427400

Radicado Externo: **EXTMI12-0029775**

Fecha y hora de radicado: 05-sep-2012 16:13:39

Cantidad de anexos: 3

Funcionario Radicador: Cárdenas Beltran, Jairo Alonso

Área destinataria: Dirección de Consulta Previa

Funcionario responsable: Victoria Perdomo, John

Contraseña para consulta vía web: CB4AC535

<http://www.mininterior.gov.co>

Proyecto: Vilma Lorena Calcedo G. - Profesional Adscrita a la Oficina de Planeación
Anexo: Lo Enunciado
C.C. Archivo
2 Folios
1 CD

Calle 11 con Carrera 9ª esquina -Edificio municipal Telefax (2) 727 12 01

Página Web: www.tumaco-narino.gov.co

Correo electrónico: secretariadeplaneación@tumaco-narino.gov.co

Tumaco - Nariño

2 Folios
1 CD
[Signature]

Sandra
05/09/12
05:00

AGUAS DE TUMACO

Empresa de Acueducto, Alcantarillado y Aseo de Colombia S.A. E.S.P.
C. 900.677.8572



2012000283
2012/08/27

AQ T U.130

SAN ANDRES DE TUMACO.

DOCTOR:
JULIO CESAR RIVERA
SECRETARIO DE PLANEACION MUNICIPAL DE TUMACO.
CALLE MOSQUERA CON CALDAS ESQUINA.

Por
DOCTORA LORENA CALDERON
SECRETARIA DE PLANEACION MUNICIPAL DE TUMACO

REF: DESCRIPCIÓN DEL PROYECTO NUEVO RELLENO.

Dentro del Plan de obras e inversión del Contrato de Servicios públicos suscrito entre Aguas de Tumaco y Acuaseo S.a E.s.p. está contemplada la construcción de un nuevo relleno para el municipio de Tumaco.

El proyecto en su contexto general y aclarando que aun no se tienen estudios y diseños

- Vida útil 25 años.
- Capacidad 560.000 toneladas.
- Producción diaria aproximada de 75 toneladas.
- El proyecto contempla: Manejo de lixiviados mediante PTL, manejo de gases, manejo de aguas de escorrentía, bascula de pesaje, cobertura de residuos, y todo lo que el PMA de la licencia oblige.
- Vías de acceso, servicios públicos
- Área 16 hectáreas aproximadamente.

Sin otro particular.

Cordialmente:


ADOLFO GUTIERREZ ALZATE
GERENTE

COPIA: DOCTORA LORENA CALDERON AGUAS DE TUMACO

COPIA:

SECRETARIA DE PLANEACION MUNICIPAL DE TUMACO, POMA, MAYA TUMACO, POMA TUMACO

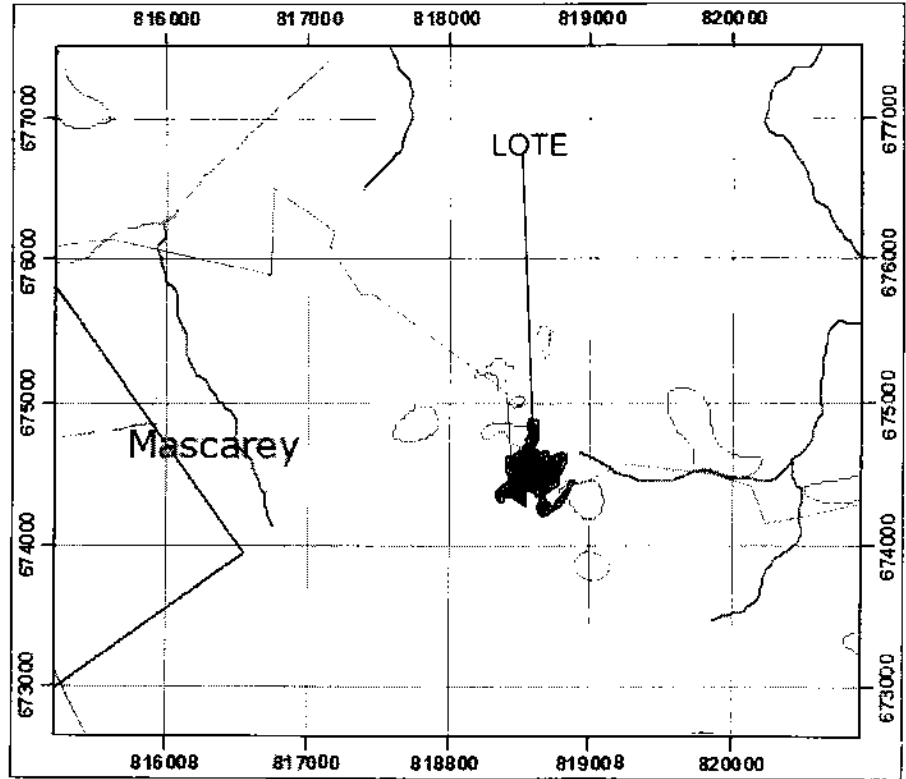
SAN ANDRES DE TUMACO, DOCTORA LORENA CALDERON DE NAVARRO



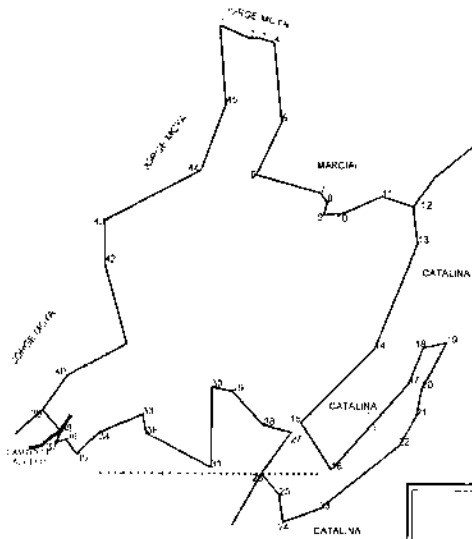


DATOS TOMADO CON GPS
DATUM WGS 84
COORDENADAS U T M

ORDEN	ESTE	NORTE
1	818567	674897
2	818609	674673
3	818652	674879
4	818694	674873
5	818634	674792
6	818610	674693
7	818702	674692
8	818718	674652
9	818713	674634
10	818741	674636
11	818795	674658
12	818840	674646
13	818846	674595
14	818786	674446
15	818682	674323
16	818726	674278
17	818834	674397
18	818852	674448
19	818867	674455
20	818852	674391
21	818845	674353
22	818827	674312
23	818709	674223
24	818698	674205
25	818632	674273
26	818632	674323
27	818632	674323
28	818632	674323
29	818632	674323
30	818632	674323
31	818632	674323
32	818632	674323
33	818632	674323
34	818632	674323
35	818632	674323
36	818632	674323
37	818632	674323
38	818632	674323
39	818632	674323
40	818632	674323
41	818632	674323
42	818632	674323
43	818632	674323
44	818632	674323
45	818632	674323



MAPA DE UBICACION
ESC. 1: 50 000



LEVANTAMIENTO PLANIMETRICO

NOMBRE DE PREDIO: LA LOMA ALTA

POSESIONARIO: MUNICIPIO DE SAN ANDRES DE TUMACO

MUNICIPIO: TUMACO

FECHA: AGOSTO-2012

DIBUJO

VEREDA: MASCAREY

ESC. 1: 10000

CABIDA: 16.25 Has