



MINISTERIO DEL INTERIOR

CERTIFICACIÓN NÚMERO 376 DE 07 MAR 2012

"Sobre la presencia o no de grupos étnicos en las zonas de proyectos, obras u actividades a realizarse".

EL DIRECTOR DE CONSULTA PREVIA

En ejercicio de las facultades legales y reglamentarias en especial, las conferidas por los artículos 3º del Decreto 1320 de 1998, 16 del numeral 5 del Decreto 2893 de 2011 y la Resolución 2364 del 29 de noviembre de 2011 y,

CONSIDERANDO:

Que el 20 de Enero de 2012, bajo los radicados EXTMI12-0001317 y EXTMI12-0001318 se recibió en la Dirección de Consulta Previa la solicitud del señor Benjamín Payares Ortiz, en calidad de Representante Legal Suplente de la empresa ELECTRICARIBE S.A. E.S.P., con el objeto de obtener certificación sobre la presencia o no de grupos étnicos en el área de influencia del proyecto: "Nueva Subestación Juan Mina y Línea 110 kV Nueva Barranquilla - Juan Mina", localizado en jurisdicción del Distrito de Barranquilla, departamento de Atlántico y cuyas coordenadas son:

Marco General del Proyecto.

| Latitud Norte-Sur / Planas en Y | Longitud Oeste/Planas en X |
|---------------------------------|------------------------------|
| Máxima Norte (Y) 1.707.437,29 m | Máxima Este (X) 916.722,39 m |
| Mínima Norte (Y) 1.703.121,02 m | Mínima Este (X) 909.641,75 m |

Que la Dirección de Consulta Previa, a través de la Ingeniera Topográfica contratada para el efecto procedió a revisar las bases de datos de la Dirección de Asuntos Indígenas, Rom y Minorías, y de la Dirección de Comunidades Negras, Afrocolombianas, Raizales y Palenqueras, el consolidado "Títulos Colectivos 2011 INCODER", la Información Cartográfica IGAC 2010 y la base de datos de Consulta Previa construida a partir de verificaciones en campo; en la zona de influencia del proyecto: "Nueva Subestación Juan Mina y Línea 110 kV Nueva Barranquilla - Juan Mina", localizado en jurisdicción del Distrito de Barranquilla, departamento de Atlántico, conforme a las coordenadas aportadas, a fin de constatar la presencia o registro de grupos étnicos que puedan resultar afectados directamente.

Que una vez revisadas las bases de datos mencionadas en el considerando anterior, constatada y verificada la información desde el punto de vista geográfico, cartográfico y espacial, la Ingeniera Topográfica Leady Pérez, contratista del Ministerio del Interior, conceptuó que: **"No hay REGISTRO de resguardos constituidos, comunidades por fuera de resguardo, elección de consejos comunitarios, adjudicación de títulos colectivos, ni inscripción en el registro único de consejos comunitarios, ni se identifica PRESENCIA de otros grupos étnicos"**, en la zona identificada con las

coordinadas mencionadas en este acto y contenidas en la solicitud en estudio para el proyecto: "Nueva Subestación Juan Mina y Línea 110 kV Nueva Barranquilla – Juan Mina", localizado en jurisdicción del Distrito de Barranquilla, departamento de Atlántico.

Como quiera que se trata de una verificación cartográfica y no una verificación en campo, la misma se ha realizado con las herramientas con que cuenta el Ministerio del Interior (sistemas de información geográfica) y presumiendo la buena fe de la información aportada por el solicitante, se certificará que no se identifica la presencia de grupos étnicos. No obstante lo anterior, en caso de constatare por la empresa o por un tercero la presencia de grupos étnicos en el área referenciada y que eventualmente resulten afectadas con el proyecto descrito, será necesario realizar una visita de verificación en terreno en el área del proyecto.

En mérito de lo anteriormente expuesto, esta Dirección,

CERTIFICA:

PRIMERO. Que no se identifica la presencia de comunidades indígenas en la zona de influencia directa, para el proyecto: "Nueva Subestación Juan Mina y Línea 110 kV Nueva Barranquilla – Juan Mina", localizado en jurisdicción del Distrito de Barranquilla, departamento de Atlántico, identificado con las siguientes coordenadas:

Marco General del Proyecto.

| Latitud Norte-Sur / Planas en Y | Longitud Oeste/Planas en X |
|---------------------------------|------------------------------|
| Máxima Norte (Y) 1.707.437,29 m | Máxima Este (X) 916.722,39 m |
| Mínima Norte (Y) 1.703.121,02 m | Mínima Este (X) 909.641,75 m |

SEGUNDO. Que en la base de datos de la Dirección de Asuntos Indígenas, Rom y Minorías, no se encuentra registro de **Resguardos legalmente constituidos, ni Comunidades o parcialidades indígenas por fuera de Resguardo** en la zona de influencia directa, identificada con las coordenadas mencionadas en el numeral primero de la presente Certificación, para el proyecto: "Nueva Subestación Juan Mina y Línea 110 kV Nueva Barranquilla – Juan Mina", localizado en jurisdicción del Distrito de Barranquilla, departamento de Atlántico.

TERCERO. Que no se identifica la presencia de Comunidades Negras, Afrocolombianas, Raizales y Palenqueras en la zona de influencia directa, para el proyecto: "Nueva Subestación Juan Mina y Línea 110 kV Nueva Barranquilla – Juan Mina", localizado en jurisdicción del Distrito de Barranquilla, departamento de Atlántico, identificado con las siguientes coordenadas:

Marco General del Proyecto.

| Latitud Norte-Sur / Planas en Y | Longitud Oeste/Planas en X |
|---------------------------------|------------------------------|
| Máxima Norte (Y) 1.707.437,29 m | Máxima Este (X) 916.722,39 m |
| Mínima Norte (Y) 1.703.121,02 m | Mínima Este (X) 909.641,75 m |

CUARTO. Que en las bases de datos de la Dirección de Comunidades Negras, Afrocolombianas, Raizales y Palenqueras, no se encuentra registro de **Consejos**



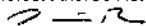
Comunitarios de Comunidades Negras, adjudicación de títulos colectivos ni inscripción en el registro único de consejos comunitarios para el proyecto: "Nueva Subestación Juan Mina y Línea 110 kV Nueva Barranquilla – Juan Mina", localizado en jurisdicción del Distrito de Barranquilla, departamento de Atlántico. De igual forma no aparece registro alguno de Comunidades Raizales y Palenqueras en la zona de influencia directa, identificada con las coordenadas mencionadas en numeral tercero de la presente Certificación.

QUINTO. Si posteriormente a la expedición de este acto administrativo y en todo caso durante la ejecución de las actividades del proyecto obra o actividad que trata esta Certificación, se establece o verifica que existe la presencia de grupos étnicos, dentro del área de influencia directa del proyecto, el interesado tendrá la obligación de informar por escrito a la Dirección de Consulta Previa del Ministerio de Interior y solicitar que éste inicie el proceso en concordancia con lo preceptuado en el Decreto Reglamentario 1320 de 1998.

SEXTO. Contra el presente acto administrativo procede el recurso de reposición, el cual puede interponerse dentro de los cinco (5) días hábiles siguientes a su notificación ante esta Dirección, de conformidad con lo establecido en el artículo 50 y siguientes del Código Contencioso Administrativo.

NOTIFÍQUESE


RAFAEL ANTONIO TORRES MARTÍN

Elaboró: Hugo Guzmán 
Revisó desde punto de vista Cartográfico: Leady Perez
Revisó desde punto de vista Jurídico: Andrés Herrera 
Aprobó: Dra. Doris Aristizabal 
Aprobó: Dr. Rafael Torres