



**MINISTERIO DEL INTERIOR**

CERTIFICACIÓN NÚMERO 419 DE 14 MAR 2012

*“Sobre la presencia o no de grupos étnicos en las zonas de proyectos, obras u actividades a realizarse”.*

**EL DIRECTOR DE CONSULTA PREVIA**

En ejercicio de las facultades legales y reglamentarias en especial, las conferidas por los artículos 3º del Decreto 1320 de 1998, 16 del numeral 5 del Decreto 2893 de 2011 y la Resolución 2364 del 29 de noviembre de 2011 y,

**CONSIDERANDO:**

Que el 2 de febrero de 2012 bajo el radicado EXTMI12-0002742 se recibió en la Dirección de Consulta Previa la solicitud del ciudadano CESAR AUGUSTO LOZANO, Apoderado General de CEPCOLSA, con el objeto de obtener certificación sobre la presencia o no de grupos étnicos en el área de influencia del proyecto: “PROGRAMA SÍSMICA SIRUNI 2D BLOQUE CPE-3 FASE 2”, localizado en jurisdicción de los municipios de La Primavera y Puerto Carreño, en el departamento del Vichada y cuyas coordenadas son:

**BLOQUE CPE-3 FASE 2  
SÍSMICA SIRUNI 2D  
POLÍGONOS LINEAS SÍSMICA**

Línea	Este	Norte
SIR-2012-04	1.592.013,82	1.149.913,46
	1.546.782,08	1.136.764,77
	1.545.957,48	1.139.647,25
	1.591.195,11	1.152.799,60
	1.596.372,00	1.154.246,85
	1.597.179,84	1.151.360,92
SIR-2012-05	1.560.578,19	1.140.824,85
	1.560.385,46	1.137.873,36
	1.515.782,86	1.140.470,35
	1.515.968,83	1.143.462,02
SIR-2012-10	1.592.067,38	1.124.448,08
	1.592.332,17	1.121.461,56
	1.534.756,63	1.116.356,60
	1.534.491,80	1.119.343,54
SIR-2012-11	1.542.192,22	1.121.866,74
	1.543.774,03	1.119.318,77
	1.506.482,34	1.096.178,82
	1.504.910,34	1.098.709,62

Fuente suministrada por el peticionario

Que la Dirección de Consulta Previa, a través de la Ingeniera Topográfica contratada para el efecto procedió a revisar las bases de datos de la Dirección de Asuntos Indígenas, Rom y Minorías, y de la Dirección de Comunidades Negras, Afrocolombianas, Raizales y Palenqueras, el consolidado “Títulos Colectivos 2011 INCODER”, la Información Cartográfica IGAC 2010 y la base de datos de Consulta Previa construida a partir de verificaciones en campo; en la zona de influencia del proyecto: “PROGRAMA SÍSMICA

SIRUNI 2D BLOQUE CPE-3 FASE 2", localizado en jurisdicción de los municipios de La Primavera y Puerto Carreño, en el departamento del Vichada, conforme a las coordenadas aportadas, a fin de constatar la presencia o registro de grupos étnicos que puedan resultar afectados directamente.

Que una vez revisadas las bases de datos mencionadas en el considerando anterior, constatada y verificada la información desde el punto de vista geográfico, cartográfico y espacial la Ingeniera Topográfica Beatriz Leguizamón, contratista del Ministerio del Interior, conceptuó que: **"No hay REGISTRO de resguardos constituidos, comunidades por fuera de resguardo, elección de consejos comunitarios, adjudicación de títulos colectivos, ni inscripción en el registro único de consejos comunitarios, ni se identifica PRESENCIA de otros grupos étnicos"** en la zona identificada con las coordenadas mencionadas en este acto y contenidas en la solicitud en estudio para el proyecto: "PROGRAMA SÍSMICA SIRUNI 2D BLOQUE CPE-3 FASE 2", localizado en jurisdicción de los municipios de La Primavera y Puerto Carreño, en el departamento del Vichada.

Como quiera que se trata de una verificación cartográfica y no una verificación en campo, la misma se ha realizado con las herramientas con que cuenta el Ministerio del Interior (sistemas de información geográfica) y presumiendo la buena fe de la información aportada por el solicitante, se certificará que no se identifica la presencia de grupos étnicos. No obstante lo anterior, en caso de constatarse por la empresa o por un tercero la presencia de algún otro grupo étnico en el área referenciada y que eventualmente resulten afectados con el proyecto descrito, será necesario realizar una visita de verificación en terreno en el área del proyecto.

En mérito de lo anteriormente expuesto, esta Dirección,

**CERTIFICA:**

**PRIMERO.** Que no se identifica la presencia de comunidades indígenas en la zona de influencia directa para el proyecto: "PROGRAMA SÍSMICA SIRUNI 2D BLOQUE CPE-3 FASE 2", localizado en jurisdicción de los municipios de La Primavera y Puerto Carreño, en el departamento del Vichada, identificado con las siguientes coordenadas:

BLOQUE CPE-3 FASE 2  
SÍSMICA SIRUNI 2D  
POLÍGONOS LINEAS SÍSMICA

Línea	Este	Norte
SIR-2012-04	1.592.013,82	1.149.913,46
	1.546.782,08	1.136.764,77
	1.545.957,48	1.139.647,25
	1.591.195,11	1.152.799,60
	1.596.372,00	1.154.246,85
	1.597.179,84	1.151.360,92
SIR-2012-05	1.560.578,19	1.140.824,85
	1.560.385,46	1.137.873,36
	1.515.782,86	1.140.470,35
	1.515.968,83	1.143.462,02
SIR-2012-10	1.592.067,38	1.124.448,08
	1.592.332,17	1.121.461,56
	1.534.756,63	1.116.356,60
	1.534.491,80	1.119.343,54
SIR-2012-11	1.542.192,22	1.121.866,74
	1.543.774,03	1.119.318,77
	1.506.482,34	1.096.178,82
	1.504.910,34	1.098.709,62

Fuente suministrada por el peticionario

**SEGUNDO.** Que en la base de datos de la Dirección de Asuntos Indígenas, Rom y Minorías, no se encuentra registro de Resguardos legalmente constituido ni Comunidades

o parcialidades indígenas por fuera de Resguardo en la zona de influencia directa, identificada con las coordenadas mencionadas en el numeral primero de la presente Certificación, para el proyecto: "PROGRAMA SÍSMICA SIRUNI 2D BLOQUE CPE-3 FASE 2", localizado en jurisdicción de los municipios de La Primavera y Puerto Carreño, en el departamento del Vichada.

**TERCERO.** Que no se identifica la presencia de Comunidades Negras, Afrocolombianas, Raizales y Palenqueras en la zona de influencia directa para el proyecto: "PROGRAMA SÍSMICA SIRUNI 2D BLOQUE CPE-3 FASE 2", localizado en jurisdicción de los municipios de La Primavera y Puerto Carreño, en el departamento del Vichada, identificado con las siguientes coordenadas:

BLOQUE CPE-3 FASE 2  
SÍSMICA SIRUNI 2D  
POLÍGONOS LINEAS SÍSMICA

Línea	Este	Norte
SIR-2012-04	1.592.013,82	1.149.913,46
	1.546.782,08	1.136.764,77
	1.545.957,48	1.139.647,25
	1.591.195,11	1.152.799,60
	1.596.372,00	1.154.246,85
	1.597.179,84	1.151.360,92
SIR-2012-05	1.560.578,19	1.140.824,85
	1.560.385,46	1.137.873,36
	1.515.782,86	1.140.470,35
	1.515.968,83	1.143.462,02
SIR-2012-10	1.592.067,38	1.124.448,08
	1.592.332,17	1.121.461,56
	1.534.756,63	1.116.356,60
	1.534.491,80	1.119.343,54
SIR-2012-11	1.542.192,22	1.121.866,74
	1.543.774,03	1.119.318,77
	1.506.482,34	1.096.178,82
	1.504.910,34	1.098.709,62

Fuente suministrada por el peticionario


**CUARTO.** Que en las bases de datos de la Dirección de Comunidades Negras, Afrocolombianas, Raizales y Palenqueras, no se encuentra registro de **Consejos Comunitarios de Comunidades Negras, adjudicación de títulos colectivos ni inscripción en el registro único de Consejos Comunitarios** para el proyecto: "PROGRAMA SÍSMICA SIRUNI 2D BLOQUE CPE-3 FASE 2", localizado en jurisdicción de los municipios de La Primavera y Puerto Carreño, en el departamento del Vichada. De igual forma no aparece registro alguno de Comunidades Raizales y Palenqueras en la zona de influencia directa, identificada con las coordenadas mencionadas en el numeral tercero de la presente Certificación.

**QUINTO.** Si posteriormente a la expedición de este acto administrativo y en todo caso durante la ejecución de las actividades del proyecto obra o actividad que trata esta certificación, se establece o verifica que existe la presencia de grupos étnicos, dentro del área de influencia directa del proyecto, el interesado tendrá la obligación de informar por escrito a la Dirección de Consulta Previa del Ministerio de Interior y solicitar que éste inicie el proceso en concordancia con lo preceptuado en el Decreto Reglamentario 1320 de 1998.

**SEXTO.** Contra el presente acto administrativo procede el recurso de reposición, el cual puede interponerse dentro de los cinco (5) días hábiles siguientes a su notificación ante

esta Dirección, de conformidad con lo establecido en el artículo 50 y siguientes del Código Contencioso Administrativo.

NOTIFÍQUESE

  
RAFAEL ANTONIO TORRES MARTÍN

Elaboró: Maritza Chaparro Malaver *MC/M*  
Revisó desde punto de vista Cartográfico: Beatriz Leguizamón *BL*  
Revisó desde punto de vista Jurídico: Andrés Herrera *AH*  
Aprobó: Doris Aristizabal *DA*



DIRECCION DE CONSULTA PREVIA  
Diligencia de Notificación Personal

Certificación No. 419 de 14 de Mayo de 2012

En la Dirección de Consulta Previa se presentó

Augusta Velandia Cordero

identificado con la C.C. 79'286'201 de Bogotá D.C. en calidad


de Apoderado con el fin de recibir notificación personal de


la certificación sobre la presencia de Grupos Etnicos No. 419

cuya solicitud se radico en este Ministerio mediante EXT. MI/2-0002742

Radicado 2 de febrero de 2012

Para constancia se firma en Bogota a los 22 dias del mes de Mayo de 2012

  
Firma Notificado

  
Funcionario que Notifica