



MINISTERIO DEL INTERIOR

CERTIFICACIÓN NÚMERO **425** DE **14 MAR 2012**

“Sobre la presencia o no de grupos étnicos en las zonas de proyectos, obras u actividades a realizarse”.

EL DIRECTOR DE CONSULTA PREVIA

En ejercicio de las facultades legales y reglamentarias en especial, las conferidas por los artículos 3º del Decreto 1320 de 1998, 16 del numeral 5 del Decreto 2893 de 2011 y la Resolución 2364 del 29 de noviembre de 2011 y,

CONSIDERANDO:

Que el 22 de febrero de 2012, bajo el radicado **EXTMI12-0005118**, se recibió en la Dirección de Consulta Previa la solicitud del señor **CARLOS GERARDO MANTILLA GÓMEZ**, identificado con la C.C. No. 91.298.027, en calidad de Representante Legal de la Empresa **MPX COLOMBIA S.A.** con el objeto de obtener certificación sobre la presencia o no de grupos étnicos en el área de influencia del proyecto: **“ADQUISICIÓN GEOLÓGICA CESAR 4”**, localizado en jurisdicción del municipio de Jagua de Ibirico, Departamento de Cesar, y cuyas coordenadas son:

ID	ESTE	NORTE
1	1077346,869	1548032,717
2	1077732,464	1548418,827
3	1077732,571	1548418,815
4	1078316,369	1548348,279
5	1080538,379	1548079,810
6	1080930,416	1548495,889
7	1080930,469	1548495,795
8	1081348,784	1548939,799
9	1082802,490	1550482,779
10	1082806,492	1550469,778
11	1082804,493	1550468,779
12	1082839,492	1550361,778
13	1082828,490	1550347,778
14	1082860,492	1550296,779
15	1083210,480	1549227,772
16	1084207,293	1546157,234

17	1082794,437	1545383,775
18	1082794,428	1544491,354
19	1082794,417	1543498,774
20	1083977,421	1543498,762
21	1084525,412	1542689,755
22	1086000,389	1540504,739
23	1085004,383	1539998,746
24	1082004,412	1542997,580
25	1082004,380	1539998,777
26	1073004,377	1539998,870
27	1073004,428	1544998,874
28	1075004,429	1544998,853
29	1075004,454	1547357,856
30	1076995,459	1547680,838
31	1077147,298	1547832,880

Que la Dirección de Consulta Previa, a través del Geógrafo contratado para el efecto procedió a revisar las bases de datos de la Dirección de Asuntos Indígenas, Rom y Minorías, y de la Dirección de Comunidades Negras, Afrocolombianas, Raizales y Palenqueras, el consolidado "Títulos Colectivos 2011 INCODER", la Información Cartográfica IGAC 2010 y la base de datos de Consulta Previa construida a partir de verificaciones en campo; en la zona de influencia del proyecto: "ADQUISICIÓN GEOLÓGICA CESAR 4", localizado en jurisdicción del municipio de Jagua de Ibirico, Departamento de Cesar, conforme a las coordenadas aportadas, a fin de constatar la presencia o registro de grupos étnicos que puedan resultar afectados directamente.

Que una vez revisadas las bases de datos mencionadas en el considerando anterior, constatada y verificada la información desde el punto de vista geográfico, cartográfico y espacial, el Geógrafo CARLOS OCHOA, contratista del Ministerio del Interior, conceptuó que: **"No hay REGISTRO de resguardos constituidos, comunidades por fuera de resguardo, elección de consejos comunitarios, adjudicación de títulos colectivos, ni inscripción en el registro único de consejos comunitarios, ni se identifica presencia de otros grupos étnicos"**, en la zona identificada con las coordenadas mencionadas en este acto y contenidas en la solicitud en estudio para del Proyecto "ADQUISICIÓN GEOLÓGICA CESAR 4", localizado en jurisdicción del municipio de Jagua de Ibirico, Departamento de Cesar.

Como quiera que se trata de una verificación cartográfica y no una verificación en campo, la misma se ha realizado con las herramientas con que cuenta el Ministerio del Interior (Sistemas de Información Geográfica) y presumiendo la buena fe de la información aportada por el solicitante, se certificará que **no se identifica la** presencia de grupos étnicos. No obstante lo anterior, en caso de constatare por la empresa o por un tercero la presencia de grupos étnicos en el área referenciada y que eventualmente resulten afectadas con el proyecto descrito, será necesario realizar una visita de verificación en terreno en el área del proyecto

En mérito de lo anteriormente expuesto, esta Dirección,

CERTIFICA:

PRIMERO. Que **no se identifica** la presencia de comunidades indígenas en la zona de influencia directa, para el proyecto: "ADQUISICIÓN GEOLÓGICA CESAR 4", localizado en jurisdicción del municipio de Jagua de Ibirico, Departamento de Cesar, identificado con las siguientes coordenadas:

ID	ESTE	NORTE
1	1077346,869	1548032,717
2	1077732,464	1548418,827
3	1077732,571	1548418,815
4	1078316,369	1548348,279
5	1080538,379	1548079,810
6	1080930,416	1548495,889
7	1080930,469	1548495,795
8	1081348,784	1548939,799
9	1082802,490	1550482,779
10	1082806,492	1550469,778
11	1082804,493	1550468,779
12	1082839,492	1550361,778
13	1082828,490	1550347,778
14	1082860,492	1550296,779
15	1083210,480	1549227,772
16	1084207,293	1546157,234
17	1082794,437	1545383,775
18	1082794,428	1544491,354
19	1082794,417	1543498,774
20	1083977,421	1543498,762
21	1084525,412	1542689,755
22	1086000,389	1540504,739
23	1085004,383	1539998,746
24	1082004,412	1542997,580
25	1082004,380	1539998,777
26	1073004,377	1539998,870
27	1073004,428	1544998,874
28	1075004,429	1544998,853
29	1075004,454	1547357,856

30	1076995,459	1547680,838
31	1077147,298	1547832,880

SEGUNDO. Que en la base de datos de la Dirección de Asuntos Indígenas, Rom y Minorías, no se encuentra registro de Resguardos legalmente constituidos, ni Comunidades o parcialidades indígenas por fuera de Resguardo en la zona de influencia directa, identificada con las coordenadas mencionadas en el numeral primero de la presente Certificación, para el proyecto: "ADQUISICIÓN GEOLÓGICA CESAR 4", localizado en jurisdicción del municipio de Jagua de Ibirico, Departamento de Cesar.

TERCERO. Que no se *identifica* la presencia de Comunidades Negras, Afrocolombianas, Raizales y Palenqueras en la zona de influencia directa, para el proyecto: "ADQUISICIÓN GEOLÓGICA CESAR 4", localizado en jurisdicción del municipio de Jagua de Ibirico, Departamento de Cesar, identificado con las siguientes coordenadas:

ID	ESTE	NORTE
1	1077346,869	1548032,717
2	1077732,464	1548418,827
3	1077732,571	1548418,815
4	1078316,369	1548348,279
5	1080538,379	1548079,810
6	1080930,416	1548495,889
7	1080930,469	1548495,795
8	1081348,784	1548939,799
9	1082802,490	1550482,779
10	1082806,492	1550469,778
11	1082804,493	1550468,779
12	1082839,492	1550361,778
13	1082828,490	1550347,778
14	1082860,492	1550296,779
15	1083210,480	1549227,772
16	1084207,293	1546157,234
17	1082794,437	1545383,775
18	1082794,428	1544491,354
19	1082794,417	1543498,774
20	1083977,421	1543498,762
21	1084525,412	1542689,755
22	1086000,389	1540504,739
23	1085004,383	1539998,746
24	1082004,412	1542997,580

25	1082004,380	1539998,777
26	1073004,377	1539998,870
27	1073004,428	1544998,874
28	1075004,429	1544998,853
29	1075004,454	1547357,856
30	1076995,459	1547680,838
31	1077147,298	1547832,880




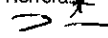
CUARTO. Que en las bases de datos de la Dirección de Comunidades Negras, Afrocolombianas, Raizales y Palenqueras, no se encuentra registro de Consejos Comunitarios de Comunidades Negras, títulos colectivos ni inscripción en el registro único de consejos comunitarios para el proyecto: "ADQUISICIÓN GEOLÓGICA CESAR 4", localizado en jurisdicción del municipio de Jagua de Ibirico, Departamento de Cesar. De igual forma no aparece registro alguno de Comunidades Raizales ni Palenqueras en la zona de influencia directa, identificada con las coordenadas mencionadas en numeral tercero de la presente Certificación.

QUINTO. Si posteriormente a la expedición de este acto administrativo y en todo caso durante la ejecución de las actividades del proyecto obra o actividad que trata esta Certificación, se establece o verifica que existe la presencia de grupos étnicos, dentro del área de influencia directa del proyecto, el interesado tendrá la obligación de informar por escrito a la Dirección de Consulta Previa del Ministerio de Interior y solicitar que éste inicie el proceso en concordancia con lo preceptuado en el Decreto Reglamentario 1320 de 1998.

SEXTO.- Contra el presente acto administrativo procede el recurso de reposición, el cual puede interponerse dentro de los cinco (5) días hábiles siguientes a su notificación ante esta Dirección, de conformidad con lo establecido en el artículo 50 y siguientes del Código Contencioso Administrativo.

NOTIFÍQUESE


RAFAEL ANTONIO TORRES MARTÍN

Elaboró: Zamir Leonardo Molina Roa 
Revisó desde punto de vista Cartográfico: Carlos Ochoa 
Revisó desde punto de vista Jurídico: Andrés Herrera 
Aprobó: Doris Aristizábal 
Aprobó: Dr. Rafael Antonio Torres Martín 