



MINISTERIO DEL INTERIOR

CERTIFICACION **435** DE **21 MAR 2012**

"Sobre la presencia o no de grupos étnicos en las zonas de proyectos, obras u actividades a realizarse".

EL DIRECTOR DE CONSULTA PREVIA

En ejercicio de las facultades legales y reglamentarias en especial, las conferidas por los artículos 3º del Decreto 1320 de 1998, 16 del numeral 5 del Decreto 2893 de 2011 y la Resolución 2364 del 29 de noviembre de 2011 y,

CONSIDERANDO:

Que el 30 de Diciembre de 2011 se recibió bajo el radicado EXT11-0004364 y EXTMI-0022502, en la Dirección de Consulta Previa, la solicitud del señora JUANITA DE LA HOZ HERRERA, en calidad de Asesora Legal Socioambiental, de la Empresa ECOPETROL con el objeto de obtener certificación sobre la presencia de grupos étnicos en el área de influencia del proyecto: "CONSTRUCCION VARIANTE LA CAIMANERA DEL COMBUSTOLEODUCTO AYACUCHO-RETITO-COVENAS", localizado en jurisdicción de los municipios de Coveñas, Tolú, y San Antonio de Palmito, en el departamento de Sucre demarcado con las siguientes coordenadas:

	ESTE	NORTE		ESTE	NORTE
1	841811.68	1527956.09	21	823739.30	1529103.80
2	841805.09	1527957.41	22	823238.93	1529427.93
3	841799.42	1527945.22	23	823211.17	1529523.99
4	841596.96	1527945.75	24	823356.18	1529847.18
5	841528.56	1527907.99	25	823315.80	1530106.97
6	840765.19	1528115.50	26	823201.43	1530184.72
7	840639.08	1528231.11	27	822976.76	1530240.78
8	840145.99	1528342.72	28	822726.37	1530334.68
9	840009.84	1528412.21	29	822687.40	1530319.09
10	838324.83	1528747.93	30	822530.16	1530405.32
11	836075.45	1529207.08	31	822391.88	1530463.03
12	832929.59	1529905.44	32	822253.24	1530455.13
13	832259.56	1529423.35	33	822076.30	1530557.64
14	831143.55	1529010.97	34	822984.08	1530974.50
15	830367.21	1528903.34	35	821917.23	1531096.50
16	829027.84	1528812.27	36	821939.66	1531148.17
17	826549.08	1529621.04	37	822180.38	1531316.45
18	825930.42	1529380.30	38	822178.31	1531332.35
19	825648.75	1529280.45	39	822158.79	1531392.66
20	824470.66	1529187.35			

COORDENADAS DE UBICACIÓN DE ZONAS DE PRÉSTAMO			
TIPO	NÚMERO	DATUM MAGNA SIRGAS ORIGEN BOGOTÁ	
		ESTE	NORTE
ZONA DE PRÉSTAMO	ZONA DE PRÉSTAMO No. 1	841732.10	1527939.97
		841831.95	1527934.49
		841830.85	1527914.52
		841731.00	1527920.00
		841732.10	1527939.97
		838998.34	1528643.32
	ZONA DE PRÉSTAMO No. 2	839096.98	1528626.90
		839093.69	1528607.17
		838995.05	1528623.60
		838998.34	1528643.32
		837722.13	1528880.73
ZONA DE PRÉSTAMO No. 3			

COORDENADAS DE UBICACION DE ZONAS DE PRESTAMO			
TIPO	NUMERO	DATUM MAGNA SIRGAS ORIGEN BOGOTA	
		ESTE	NORTE
		ZONA DE PRESTAMO	ZONA DE PRESTAMO No. 1
841831.95	1527934.49		
841830.85	1527914.52		
841731.00	1527920.00		
841732.10	1527939.97		
ZONA DE PRESTAMO No. 2	838998.34		1528643.32
	839096.98		1528626.90
	839093.69		1528607.17
	838995.05		1528623.60
	838998.34		1528643.32
ZONA DE PRESTAMO No. 3	837722.13		1528880.73

COORDENADAS DE UBICACION DE ZONAS DE PRESTAMO			
TIPO	NUMERO	DATUM MAGNA SIRGAS ORIGEN BOGOTA	
		ESTE	NORTE
		4	
837865.29	1528831.69		
837718.20	1528861.12		
837722.13	1528880.73		
ZONA DE PRESTAMO No. 4	831741.22		1529189.13
	831733.90		1529207.74
	831845.58		1529251.66
	831852.90		1529233.05
	831741.22		1529189.13
ZONA DE PRESTAMO No. 5	827256.18		1529401.93
	827347.82		1529376.87
	827342.54		1529357.58
	827250.91		1529382.64
ZONA DE PRESTAMO No. 6	827256.18		1529401.93
	826584.00		1529598.60
	826776.12		1529543.04
	826770.57		1529523.83
ZONA DE PRESTAMO No. 7	826578.44		1529579.39
	826584.00		1529598.60
	825545.95		1529274.74
	825645.83		1529269.88
ZONA DE PRESTAMO No. 8	825644.86		1529249.91
	825544.98		1529254.77
	825545.95		1529274.74
	824908.59		1529220.67
ZONA DE PRESTAMO No. 9	825004.69		1529248.31
	825010.22		1529229.09
	824914.12		1529201.45
	824908.59		1529220.67
	823995.41		1529178.37
	824094.44		1529192.31
	824097.22		1529172.50
	823998.20		1529158.57
	823995.41		1529178.37

COORDENADAS DE UBICACION DE ZONAS DE PRESTAMO			
TIPO	NUMERO	DATUM MAGNA SIRGAS ORIGEN BOGOTA	
		ESTE	NORTE
	ZONA DE PRESTAMO No. 10	823545.25	1529217.19
		823627.01	1529159.62
		823615.49	1529143.26
		823533.73	1529200.84
		823545.25	1529217.19
	ZONA DE PRESTAMO No. 11	823355.75	1529930.17
		823375.49	1529933.38
		823388.34	1529854.42
		823368.60	1529851.21
		823355.75	1529930.17
	ZONA DE PRESTAMO No. 12	822043.05	1531191.30
		822052.71	1531173.79
		821965.16	1531125.48
		821955.49	1531142.99
		822043.05	1531191.30

TIPO	NUMERO	DATUM MAGNA SIRGAS ORIGEN BOGOTA	
		ESTE	NORTE
CAMPAMENTO	Campamento No. 1	839213.32	1528745.56
		839344.90	1528731.95
		839325.42	1528579.67
		839197.78	1528592.95
		839213.32	1528745.56
	Campamento No. 2	824590.03	1529402.48
		824599.69	1529405.05
		824652.04	1529418.93
		824728.32	1529392.52
		824707.21	1529337.30
		824548.01	1529238.43
		824508.91	1529292.04
		824525.22	1529342.38
		824536.04	1529346.93

TIPO	NUMERO	DATUM MAGNA SIRGAS ORIGEN BOGOTA	
		ESTE	NORTE
		824580.88	1529343.59
		824576.85	1529392.12
		824590.03	1529402.48

TIPO	NUMERO	DATUM MAGNA SIRGAS ORIGEN BOGOTA	
		ESTE	NORTE
ACOPIO DE TUBERIA	Acopio No. 1	840503.67	1528339.67
		840584.45	1528324.01
		840569.90	1528257.97
		840490.23	1528273.82
		840503.67	1528339.67
	Acopio No. 2	839399.35	1528684.18
		839399.58	1528686.49
		839443.32	1528680.86
		839431.66	1528566.18
		839388.43	1528572.00
		839399.35	1528684.18
		838596.78	1528751.21
	Acopio No. 3	838693.73	1528728.46
		838684.85	1528683.40
		838587.06	1528702.64
		838596.78	1528751.21
		836003.74	1529305.79
		836073.39	1529287.36
		836056.02	1529222.17
	Acopio No. 4	835985.80	1529241.24
		836003.74	1529305.79
		833627.39	1529844.65
		833701.94	1529824.39
		833678.73	1529762.05
		833609.91	1529781.20
		833627.39	1529844.65

	Acopio No. 6	829187.03	1528828.34
		829258.76	1528839.08
		829273.40	1528765.88
		829198.56	1528751.35
		829187.03	1528828.34
	Acopio No. 7	827067.71	1529542.45
		827033.31	1529491.17
		826948.22	1529519.33
		827006.58	1529577.33
		827067.71	1529542.45
	Acopio No. 8	823162.63	1529545.14
		823165.25	1529555.85
		823204.94	1529543.33
		823201.74	1529522.68
		823222.18	1529444.23
	Acopio No. 9	823143.73	1529468.04
		823162.63	1529545.14
		823259.56	1530168.16
		823255.78	1530172.21
		823251.27	1530177.04
Acopio No. 10	823259.08	1530253.83	
	823287.38	1530273.36	
	823339.08	1530214.86	
	823259.56	1530168.16	
	821978.66	1531254.27	
	822000.15	1531227.70	
	821977.11	1531200.30	
	821969.33	1531175.12	
	821938.85	1531153.61	
	821909.86	1531204.24	
	821978.66	1531254.27	

Que la Dirección de Consulta Previa, a través del Geógrafo contratado para el efecto, procedió a revisar la base de datos de la Dirección de Asuntos Indígenas Minorías y Rom y de la Dirección de Comunidades Negras, Afrocolombianas, Raizales y Palanqueras, el consolidado "Títulos Colectivos 2011 INCODER", la Información Cartográfica IGAC 2010 y la base de datos de Consulta Previa construida a partir de verificaciones en campo en la zona de influencia de la proyecto: "CONSTRUCCION VARIANTE LA CAIMANERA DEL COMBUSTOLEODUCTO AYACUCHO-RETITO-COVEÑAS", localizado en jurisdicción de los municipios de Coveñas, Tolú, y San Antonio de Palmito, en el departamento de Sucre, conforme a las coordenadas aportadas, a fin de constatar la presencia o registro de grupos étnicos que puedan resultar afectados directamente.

Que una vez revisadas las bases de datos mencionadas en el considerando anterior y constatada y verificada la información desde el punto de vista geográfico, cartográfico y espacial, la Dirección de Consulta Previa, determinó la necesidad de realizar la visita de verificación en la zona de influencia directa del proyecto: "CONSTRUCCION VARIANTE LA CAIMANERA DEL COMBUSTOLEODUCTO AYACUCHO-RETITO-COVEÑAS", localizado en jurisdicción de los municipios de Coveñas, Tolú, y San Antonio de Palmito, en el departamento de Sucre.

Que acatando la recomendación de grupo geográfico, cartográfico y espacial, los días 17 y 20 de Diciembre de 2011, ésta Dirección a través del Geógrafo Carlos Ochoa, procedieron a realizar la visita de verificación de presencia o no de grupos étnicos desde el punto de vista técnico y etnográfico en la zona del proyecto: "CONSTRUCCION VARIANTE LA CAIMANERA DEL COMBUSTOLEODUCTO AYACUCHO-RETITO-COVEÑAS", localizado en jurisdicción de los municipios de Coveñas, Tolú, y San Antonio de Palmito, en el departamento de Sucre. Proyecto demarcado con las coordenadas mencionadas en la parte considerativa de la presente certificación.

Que el 23 de Diciembre de 2011 el Geógrafo Carlos Ochoa presentó el informe de verificación técnico y etnográfico, en el cual determinó: **“Realizada la visita de verificación y revisada la base de datos para Consulta de Dirección de Asuntos Indígenas, Minorías y Rom en Servidor NAS-02 (MIJNASCEN02) se determina que : Existe registro y se identifica la presencia de la Comunidad Indígena mayor Reparo Torrente pertenecientes a la etnia Zenu, en el área de influencia del proyecto: Variante la Caimanera del Combustoleoducto Ayacucho-Retiro-Coveñas, en jurisdicción del Municipio de Coveñas, departamento de Sucre”**. Así mismo la visita de verificación en campo realizada entre el 7 y el 20 de diciembre de 2011 por el geógrafo Carlos Ochoa arrojó que en el área de influencia directa del proyecto variante la Caimanera del Combustoleoducto Ayacucho-Retiro-Coveñas, se registra la presencia de las comunidades negras denominadas Consejo Comunitario Humberto Hernández y Consejo Comunitario Barule registradas en la Alcaldía de Coveñas Sucre como consta en el oficio 317 del 21 de octubre de 2011 expedido por el alcalde Roobins Vitola Álvarez, las cuales han sido certificados por la Dirección de Consulta Previa y actualmente son consultados en otros proyectos de Consulta Previa.

No obstante lo anterior, en caso de constatarse por la empresa o por un tercero la presencia de grupos étnicos en el área referenciada y que eventualmente resulten afectadas con el proyecto descrito, será necesario realizar una visita de verificación en terreno en el área del proyecto.

En mérito de lo anteriormente expuesto, esta Dirección,

CERTIFICA:

PRIMERO. Que se identifica la presencia de LA COMUNIDAD INDIGENA MAYOR REPARO TORRENTE, para el proyecto: **“CONSTRUCCION VARIANTE LA CAIMANERA DEL COMBUSTOLEODUCTO AYACUCHO-RETITO-COVEÑAS”**, localizado en jurisdicción de los municipios de Coveñas, Tolú, y San Antonio de Palmito, en el departamento de Sucre.; de acuerdo con la visita de verificación a terreno, practicada los días 17 y 20 de Diciembre de 2011 por el geógrafo Carlos Ochoa e identificado con las siguientes coordenadas:

	ESTE	NORTE		ESTE	NORTE
1	841811.68	1527956.09	21	823739.30	1529103.80
2	841805.09	1527957.41	22	823238.93	1529427.93
3	841799.42	1527945.22	23	823211.17	1529523.99
4	841596.96	1527945.75	24	823356.18	1529847.18
5	841528.56	1527907.99	25	823315.80	1530106.97
6	840765.19	1528115.50	26	823201.43	1530184.72
7	840639.08	1528231.11	27	822976.76	1530240.78
8	840145.99	1528342.72	28	822726.37	1530334.68
9	840009.84	1528412.21	29	822687.40	1530319.09
10	838324.83	1528747.93	30	822530.16	1530405.32
11	836075.45	1529207.08	31	822391.88	1530463.03
12	832929.59	1529905.44	32	822253.24	1530455.13
13	832259.56	1529423.35	33	822076.30	1530557.64
14	831143.55	1529010.97	34	821984.08	1530974.50
15	830367.21	1528903.34	35	821917.23	1531096.50
16	829027.84	1528812.27	36	821939.66	1531148.17
17	826549.08	1529621.04	37	822180.38	1531316.45
18	825930.42	1529380.30	38	822178.31	1531332.35
19	825648.75	1529280.45	39	822158.79	1531392.66
20	824470.66	1529187.35			

COORDENADAS DE UBICACION DE ZONAS DE PRESTAMO			
TIPO	NUMERO	DATUM MAGNA SIRGAS ORIGEN BOGOTA	
		ESTE	NORTE
ZONA DE PRESTAMO	ZONA DE PRESTAMO No. 1	841732.10	1527939.97
		841831.95	1527934.49
		841830.85	1527914.52
		841731.00	1527920.00
		841732.10	1527939.97
	ZONA DE PRESTAMO No. 2	838998.34	1528643.32
		839096.98	1528626.90
		839093.69	1528607.17
		838995.05	1528623.60
	ZONA DE PRESTAMO No. 3	838998.34	1528643.32
		837722.13	1528880.73

COORDENADAS DE UBICACION DE ZONAS DE PRESTAMO			
TIPO	NUMERO	DATUM MAGNA SIRGAS ORIGEN BOGOTA	
		ESTE	NORTE
ZONA DE PRESTAMO		837869.21	1528851.30
		837865.29	1528831.69
		837718.20	1528861.12
		837722.13	1528880.73
	ZONA DE PRESTAMO No. 4	831741.22	1529189.13
		831733.90	1529207.74
		831845.58	1529251.66
		831852.90	1529233.05
	ZONA DE PRESTAMO No. 5	831741.22	1529189.13
		827256.18	1529401.93
		827347.82	1529376.87
		827342.54	1529357.58
	ZONA DE PRESTAMO No. 6	827250.91	1529382.64
		827256.18	1529401.93
		826584.00	1529598.60
		826776.12	1529543.04
	ZONA DE PRESTAMO No. 7	826770.57	1529523.83
		826578.44	1529579.39
		826584.00	1529598.60
		825545.95	1529274.74
	ZONA DE PRESTAMO No. 8	825645.83	1529269.88
		825644.86	1529249.91
		825544.98	1529254.77
		825545.95	1529274.74
	ZONA DE PRESTAMO No. 9	824908.59	1529220.67
		825004.69	1529248.31
		825010.22	1529229.09
		824914.12	1529201.45
		824908.59	1529220.67
		823995.41	1529178.37
		824094.44	1529192.31
		824097.22	1529172.50
		823998.20	1529158.57
		823995.41	1529178.37

COORDENADAS DE UBICACIÓN DE ZONAS DE PRÉSTAMO			
TIPO	NÚMERO	DATUM MAGNA SIRGAS ORIGEN BOGOTÁ	
		ESTE	NORTE
		ZONA DE PRESTAMO No. 10	
823627.01	1529159.62		
823615.49	1529143.26		
823533.73	1529200.84		
823545.25	1529217.19		
ZONA DE PRESTAMO No. 11		823355.75	1529930.17
		823375.49	1529933.38
		823388.34	1529854.42
		823368.60	1529851.21
		823355.75	1529930.17
ZONA DE PRESTAMO No. 12		822043.05	1531191.30
		822052.71	1531173.79
		821965.16	1531125.48
		821955.49	1531142.99
		822043.05	1531191.30

TIPO	NÚMERO	DATUM MAGNA SIRGAS ORIGEN BOGOTÁ		
		ESTE	NORTE	
		CAMPAMENTO	Campamento No. 1	839213.32
839344.90	1528731.95			
839325.42	1528579.67			
839197.78	1528592.95			
839213.32	1528745.56			
Campamento No. 2			824590.03	1529402.48
			824599.69	1529405.05
			824652.04	1529418.93
			824728.32	1529392.52
			824707.21	1529337.30
			824548.01	1529238.43
			824508.91	1529292.04
			824525.22	1529342.38
			824536.04	1529346.93

TIPO	NÚMERO	DATUM MAGNA SIRGAS ORIGEN BOGOTÁ	
		ESTE	NORTE
		824576.85	1529392.12
		824590.03	1529402.48

TIPO	NÚMERO	DATUM MAGNA SIRGAS ORIGEN BOGOTÁ		
		ESTE	NORTE	
		ACOPIO DE TUBERIA	Acopio No. 1	840503.67
840584.45	1528324.01			
840569.90	1528257.97			
840490.23	1528273.82			
840503.67	1528339.67			
Acopio No. 2			839399.35	1528684.18
			839399.58	1528686.49
			839443.32	1528680.86
			839431.66	1528566.18
			839388.43	1528572.00
Acopio No. 3			839399.35	1528684.18
			838596.78	1528751.21
			838693.73	1528728.46
			838684.85	1528683.40
			838587.06	1528702.64
Acopio No. 4			838596.78	1528751.21
			836003.74	1529305.79
			836073.39	1529287.36
			836056.02	1529222.17
			835985.80	1529241.24
Acopio No. 5			836003.74	1529305.79
			833627.39	1529844.65
			833701.94	1529824.39
			833678.73	1529762.05
			833609.91	1529781.20
			833627.39	1529844.65

Acopio No. 6	829187.03	1528828.34
	829258.76	1528839.08
	829273.40	1528765.88
	829198.56	1528751.35
	829187.03	1528828.34
Acopio No. 7	827067.71	1529542.45
	827033.31	1529491.17
	826948.22	1529519.33
	827006.58	1529577.33
Acopio No. 8	827067.71	1529542.45
	823162.63	1529545.14
	823165.25	1529555.85
	823204.94	1529543.33
	823201.74	1529522.68
	823222.18	1529444.23
Acopio No. 9	823143.73	1529468.04
	823162.63	1529545.14
	823259.56	1530168.16
	823255.78	1530172.21
	823251.27	1530177.04
	823259.08	1530253.83
	823287.38	1530273.36
Acopio No. 10	823339.08	1530214.86
	823259.56	1530168.16
	821978.66	1531254.27
	822000.15	1531227.70
	821977.11	1531200.30
	821969.33	1531175.12
	821938.85	1531153.61
	821909.86	1531204.24
	821978.66	1531254.27

SEGUNDO. Que en la base de datos de la Dirección de Asuntos Indígenas Rom y Minorías, se encuentra registro de la COMUNIDAD INDIGENA MAYOR REPARO TORRENTE, REGISTRO EN PROCESO DE INCODER EN LA DIRECCION DE ASUNTOS INDIGENAS MININTERIOR, identificada con las coordenadas mencionadas en el numeral primero de la presente certificación, para el proyecto: "CONSTRUCCION VARIANTE LA CAIMANERA DEL COMBUSTOLEODUCTO AYACUCHO-RETITO-COVENAS", localizado en jurisdicción de los municipios de Coveñas, Tolú, y San Antonio de Palmito, en el departamento de Sucre.

TERCERO. Que se registra la presencia de LAS COMUNIDADES NEGRAS DENOMINADOA CONSEJO COMUNITARIO HUMBERTO HERNANDEZ Y CONSEJO COMUNITARIO BARULE, (las cuales han sido certificados por la Dirección de Consulta Previa y actualmente son consultados en otros proyectos de Consulta Previa) para el proyecto: "CONSTRUCCION VARIANTE LA CAIMANERA DEL COMBUSTOLEODUCTO AYACUCHO-RETITO", localizado en jurisdicción de los municipios de Coveñas, Tolú, y San Antonio de Palmito, en el departamento de Sucre, de acuerdo con la visita de verificación a terreno realizada los días 17 y 20 de Diciembre de 2011 por el geógrafo Carlos Ochoa Leguizamón e identificado por las siguientes coordenadas:

	ESTE	NORTE		ESTE	NORTE
1	841811.68	1527956.09	21	823739.30	1529103.80
2	841805.09	1527957.41	22	823238.93	1529427.93
3	841799.42	1527945.22	23	823211.17	1529523.99
4	841596.96	1527945.75	24	823356.18	1529847.18
5	841528.56	1527907.99	25	823315.80	1530106.97
6	840765.19	1528115.50	26	823201.43	1530184.72
7	840639.08	1528231.11	27	822976.76	1530240.78
8	840145.99	1528342.72	28	822726.37	1530334.68
9	840009.84	1528412.21	29	822687.40	1530319.09
10	838324.83	1528747.93	30	822530.16	1530405.32
11	836075.45	1529207.08	31	822391.88	1530463.03
12	832929.59	1529905.44	32	822253.24	1530455.13
13	832259.56	1529423.35	33	822076.30	1530557.64
14	831143.55	1529010.97	34	821984.08	1530974.50
15	830367.21	1528903.34	35	821917.23	1531096.50
16	829027.84	1528812.27	36	821939.66	1531148.17
17	826549.08	1529621.04	37	822180.38	1531316.45
18	825930.42	1529380.30	38	822178.31	1531332.35
19	825648.75	1529280.45	39	822158.79	1531392.66
20	824470.66	1529187.35			

COORDENADAS DE UBICACIÓN DE ZONAS DE PRESTAMO			
TIPO	NUMERO	DATUM MAGNA SIRGAS ORIGEN BOGOTA	
		ESTE	NORTE
ZONA DE PRESTAMO	ZONA DE PRESTAMO No. 1	841732.10	1527939.97
		841831.95	1527934.49
		841830.85	1527914.52
		841731.00	1527920.00
		841732.10	1527939.97
	ZONA DE PRESTAMO No. 2	838998.34	1528643.32
		839096.98	1528626.90
		839093.69	1528607.17
		838995.05	1528623.60
		838998.34	1528643.32
	ZONA DE PRESTAMO No. 3	837722.13	1528880.73

COORDENADAS DE UBICACIÓN DE ZONAS DE PRESTAMO			
TIPO	NUMERO	DATUM MAGNA SIRGAS ORIGEN BOGOTA	
		ESTE	NORTE
ZONA DE PRESTAMO	ZONA DE PRESTAMO No. 4	837869.22	1528851.30
		837865.29	1528831.69
		837718.20	1528861.12
		837722.13	1528880.73
		832741.22	1529189.23
	ZONA DE PRESTAMO No. 5	831733.90	1529207.74
		831845.58	1529251.66
		831852.90	1529233.05
		831741.22	1529189.13
		827256.18	1529402.93
	ZONA DE PRESTAMO No. 6	827347.82	1529376.87
		827342.54	1529357.58
		827250.91	1529382.64
		827256.18	1529401.93
		826584.00	1529598.60
	ZONA DE PRESTAMO No. 7	826776.22	1529543.04
		826770.57	1529523.83
		826578.44	1529579.39
		826584.00	1529598.60
		825545.95	1529274.74
	ZONA DE PRESTAMO No. 8	825645.83	1529269.88
		825644.86	1529249.91
		825544.98	1529254.77
		825545.95	1529274.74
		824908.59	1529220.67
	ZONA DE PRESTAMO No. 9	825004.69	1529248.31
		825010.22	1529229.09
		824914.12	1529201.45
		824908.59	1529220.67
		823995.42	1529178.37
	ZONA DE PRESTAMO No. 9	824094.44	1529192.32
		824097.22	1529172.50
		823998.20	1529158.57
		823995.41	1529178.37

COORDENADAS DE UBICACION DE ZONAS DE PRESTAMO			
TIPO	NUMERO	DATUM MAGNA SIRGAS ORIGEN BOGOTA	
		ESTE	NORTE
		ZONA DE PRESTAMO No. 10	
823627.01	1529159.62		
823615.49	1529143.26		
823533.73	1529200.84		
823545.25	1529217.19		
ZONA DE PRESTAMO No. 11		823355.75	1529930.17
		823375.49	1529933.38
		823388.34	1529854.42
		823368.60	1529851.21
		823355.75	1529930.17
ZONA DE PRESTAMO No. 12		822043.05	1531191.30
		822052.71	1531173.79
		821965.16	1531125.48
		821955.49	1531142.99
		822043.05	1531191.30

TIPO	NUMERO	DATUM MAGNA SIRGAS ORIGEN BOGOTA		
		ESTE	NORTE	
		CAMPAMENTO	Campamento No. 1	839213.32
839344.90	1528731.95			
839325.42	1528579.67			
839197.78	1528592.95			
839213.32	1528745.56			
Campamento No. 2			824590.03	1529402.48
			824599.69	1529405.05
			824652.04	1529418.93
			824728.32	1529392.52
			824707.21	1529337.30
			824548.01	1529238.43
			824508.91	1529292.04
			824525.22	1529342.38
			824536.04	1529346.93

TIPO	NUMERO	DATUM MAGNA SIRGAS ORIGEN BOGOTA	
		ESTE	NORTE
824576.85	1529392.12		
824590.03	1529402.48		

TIPO	NUMERO	DATUM MAGNA SIRGAS ORIGEN BOGOTA		
		ESTE	NORTE	
		ACOPIO DE TUBERIA	Acopio No. 1	840503.67
840584.45	1528324.01			
840569.90	1528257.97			
840490.23	1528273.82			
Acopio No. 2			840503.67	1528339.67
			839399.35	1528684.18
			839399.58	1528686.49
			839443.32	1528680.86
			839431.66	1528566.18
			839388.43	1528572.00
Acopio No. 3			839399.35	1528684.18
			838596.78	1528751.21
			838693.73	1528728.46
			838684.85	1528683.40
Acopio No. 4			838587.06	1528702.64
			838596.78	1528751.21
			836003.74	1529305.79
			836073.39	1529287.36
			836056.02	1529222.17
			835985.80	1529241.24
			836003.74	1529305.79
			833627.39	1529844.65
Acopio No. 5			833701.94	1529824.39
			833678.73	1529762.05
			833609.91	1529781.20
			833627.39	1529844.65

4

Acopio No. 6	829187.03	1528828.34
	829258.76	1528839.08
	829273.40	1528765.88
	829198.56	1528751.35
	829187.03	1528828.34
Acopio No. 7	827067.71	1529542.45
	827033.31	1529491.17
	826948.22	1529519.33
	827006.58	1529577.33
Acopio No. 8	827067.71	1529542.45
	823162.63	1529545.14
	823165.25	1529555.85
	823204.94	1529543.33
	823201.74	1529522.68
	823222.18	1529444.23
Acopio No. 9	823143.73	1529468.04
	823162.63	1529545.14
	823259.56	1530168.16
	823255.78	1530172.21
	823251.27	1530177.04
	823259.08	1530253.83
	823287.38	1530273.36
Acopio No. 10	823339.08	1530214.86
	823259.56	1530168.16
	821978.66	1531254.27
	822000.15	1531227.70
	821977.11	1531200.30
	821969.33	1531175.12
	821938.85	1531153.61
	821909.86	1531204.24
	821978.66	1531254.27


CUARTO. Que en la base de datos de la Dirección de Comunidades Negras, Afrocolombianas, Raizales y Palenqueras, se registra la presencia de LAS COMUNIDADES NEGRAS DENOMINADAS CONSEJO COMUNITARIO HUMBERTO HERNANDEZ Y CONSEJO COMUNITARIO BARULE, (las cuales han sido certificados por la Dirección de Consulta Previa y actualmente son consultados en otros proyectos de Consulta Previa) para el proyecto: "CONSTRUCCION VARIANTE LA CAIMANERA DEL COMBUSTOLEODUCTO AYACUCHO-RETITO-COVEÑAS", localizado en jurisdicción de los municipios de Coveñas, Tolú, y San Antonio de Palmito, en el departamento de Sucre. De igual forma no aparece registro alguno de Comunidades Raizales y Palenqueras ni en el área de influencia directa, conforme a las coordenadas mencionadas en el numeral tercero de la presente certificación.

QUINTO. Conforme a lo anterior, es necesario que la parte interesada solicite a la Dirección de Consulta Previa el inicio del proceso de consulta previa que trata el artículo 330 de la Constitución Política, los artículos 6 y 7 de la ley 21 de 1991, el artículo 76 de la ley 99 de 1993, el decreto 1320 de 1998 y la Directiva Presidencial 01 de 2010.

SEXTO. Si posteriormente a la expedición de este acto administrativo y en todo caso durante la ejecución de las actividades del proyecto obra o actividad que trata esta Certificación, se establece o verifica que existe la presencia de grupos étnicos, dentro del área de influencia directa del proyecto, el interesado tendrá la obligación de informar por escrito a la Dirección de Consulta Previa del Ministerio de Interior y solicitar que éste inicie el proceso en concordancia con lo preceptuado en el Decreto Reglamentario 1320 de 1998.

SEPTIMO. Contra el presente acto administrativo procede el recurso de reposición, el cual puede interponerse dentro de los cinco (5) días hábiles siguientes a su notificación ante esta Dirección, de conformidad con lo establecido en el artículo 50 y siguientes del Código Contencioso Administrativo

NOTIFÍQUESE


RAFAEL ANTONIO TORRES MARTÍN

Elaboró: Jorge Iván Bracho
Revisó desde punto de vista Cartográfico: Carlos Ochoa
Revisó desde punto de vista Jurídico: Andrés Herrera
Aprobó Doris Aristizabal DORIS





DIRECCION DE CONSULTA PREVIA
Diligencia de Notificación Personal

Certificación No. 435 de 27 de Mayo de 2012

En la Dirección de Consulta Previa se presentó Sina Beatriz Olays Díaz identificado con la C.C. 29.665.038 de Palmita en calidad de Aprobada con el fin de recibir notificación personal de la certificación sobre la presencia de Grupos Etnicos No. 435 cuya solicitud se radico en este Ministerio mediante EXT. 11-0004364 Radicado 30 de Diciembre de 2011

Para constancia se firma en Bogota a los 23 días del mes de Mayo de 2012


Firma Notificado


Funcionario que Notifica