



MINISTERIO DEL INTERIOR

CERTIFICACIÓN NÚMERO **473** DE **22 MAR 2012**

*“Sobre la presencia o no de grupos étnicos en las zonas de proyectos, obras u actividades a realizarse”.*

**EL DIRECTOR DE CONSULTA PREVIA**

En ejercicio de las facultades legales y reglamentarias en especial, las conferidas por los artículos 3º del Decreto 1320 de 1998, 16 del numeral 5 del Decreto 2893 de 2011 y la Resolución 2364 del 29 de noviembre de 2011 y,

**CONSIDERANDO:**

Que el 29 de Febrero de 2012, bajo el radicado EXTMI12-0006161 se recibió en la Dirección de Consulta Previa la solicitud de la señora Zulma Rojas Sereno, en calidad de Estudiante Maestría en Ciencias Biológicas de la Universidad Nacional de Colombia, con el objeto de obtener certificación sobre la presencia o no de grupos étnicos en el área de influencia del proyecto: “Análisis de los factores asociados a la presencia de micobacterias tuberculosas y no tuberculosas en primates colombianos cautivos”, localizado en jurisdicción de los municipios de Bogotá, Victoria, Palmira, Mocoa, Yopal y Mesitas, departamentos de Cundinamarca, Caldas, Valle del Cauca, Putumayo y Casanare y cuyas coordenadas son:

SITIOS DE COLECTA	NOMBRE DE LA LOCALIDAD DE ESTUDIO	MUNICIPIO	DEPARTAMENTO	COORDENADAS GEOGRAFICAS
1	Unidad de rescate y rehabilitación de fauna silvestre - URRAS - UN	Bogotá	Cundinamarca	04°43'20"N - 74°08'25"W
2	Centro de rehabilitación de fauna silvestre del oriente de Caldas - CRFSOC - CORPOCALDAS	Victoria	Caldas	05°24'54"N - 74°49'58"W
3	Centro de Atención y valoración de fauna silvestre - CAVFS - CVC	Palmira	Valle del Cauca	03°33'50"N - 76°14'56"W
4	Centro de Recepción y recuperación de animales silvestres - CREAS - CORPOAMAZONIA	Mocoa	Putumayo	1°12'20"N - 76°36'30"W
5	Centro de atención y valoración fauna - CORPORINOQUIA	Yopal	Casanare	05°21'36"N - 72°24'10"W
6	Centro de atención y valoración de fauna de mesitas del Colegio - CAR	Mesitas	Cundinamarca	04°35'25" - 74°27'50"W

*Fuente. Coordenadas aportadas por el solicitante EXTMI12 - 0006161*

Que la Dirección de Consulta Previa, a través del geógrafo contratado para el efecto procedió a revisar las bases de datos de la Dirección de Asuntos Indígenas, Rom y Minorías, y de la Dirección de Comunidades Negras, Afrocolombianas, Raizales y Palenqueras, el consolidado “Títulos Colectivos 2011 INCODER”, la Información

Cartográfica IGAC 2010 y la base de datos de Consulta Previa construida a partir de verificaciones en campo; en la zona de influencia del proyecto: "Análisis de los factores asociados a la presencia de micobacterias tuberculosas y no tuberculosas en primates colombianos cautivos", localizado en jurisdicción de los municipios de Bogotá, Victoria, Palmira, Mocoa, Yopal y Mesitas, departamentos de Cundinamarca, Caldas, Valle del Cauca, Putumayo y Casanare, conforme a las coordenadas aportadas, a fin de constatar la presencia o registro de grupos étnicos que puedan resultar afectados directamente.

Que una vez revisadas las bases de datos mencionadas en el considerando anterior, constatada y verificada la información desde el punto de vista geográfico, cartográfico y espacial el Geógrafo Carlos Andrés Ochoa, contratista del Ministerio del Interior, conceptuó que: "**No hay registro de resguardos constituidos, comunidades por fuera de resguardo, elección de consejos comunitarios, adjudicación de títulos colectivos, ni inscripción en el registro único de Consejos Comunitarios, ni se identifica presencia de otros grupos étnicos**", en la zona identificada con las coordenadas mencionadas en este acto y contenidas en la solicitud en estudio para del proyecto: "Análisis de los factores asociados a la presencia de micobacterias tuberculosas y no tuberculosas en primates colombianos cautivos", localizado en jurisdicción de los municipios de Bogotá, Victoria, Palmira, Mocoa, Yopal y Mesitas, departamentos de Cundinamarca, Caldas, Valle del Cauca, Putumayo y Casanare.

Como quiera que se trata de una verificación cartográfica y no una verificación en campo, la misma se ha realizado con las herramientas con que cuenta el Ministerio (sistemas de información geográfica) y presumiendo la buena fe de la información aportada por el solicitante, se certificará que **no se identifica la** presencia de grupos étnicos. No obstante lo anterior, en caso de constatarse por la empresa o por un tercero la presencia de grupos étnicos en el área referenciada y que eventualmente resulten afectadas con el proyecto descrito, será necesario realizar una visita de verificación en terreno en el área del proyecto.

En mérito de lo anteriormente expuesto, esta Dirección,

#### CERTIFICA:

**PRIMERO.** Que no se **identifica** la presencia de comunidades indígenas en la zona de influencia directa, para el proyecto: "Análisis de los factores asociados a la presencia de micobacterias tuberculosas y no tuberculosas en primates colombianos cautivos", localizado en jurisdicción de los municipios de Bogotá, Victoria, Palmira, Mocoa, Yopal y Mesitas, departamentos de Cundinamarca, Caldas, Valle del Cauca, Putumayo y Casanare, identificado con las siguientes coordenadas:

SITIOS DE COLECTA	NOMBRE DE LA LOCALIDAD DE ESTUDIO	MUNICIPIO	DEPARTAMENTO	COORDENADAS - GEOGRAFICAS
1	Unidad de rescate y rehabilitación de fauna silvestre - URRAS - UN	Bogotá	Cundinamarca	04°43'20"N - 74°08'25"W
2	Centro de rehabilitación de fauna silvestre del oriente de Caldas - CRFSOC - CORPOCALDAS	Victoria	Caldas	05°24'54"N - 74°49'58"W
3	Centro de Atención y valoración de fauna silvestre - CAVFS - CVC	Palmira	Valle del Cauca	03°33'50"N - 76°14'56"W
4	Centro de Recepción y recuperación de animales silvestres - CREAS - CORPOAMAZONIA	Mocoa	Putumayo	1°12'20"N - 76°36'30"W
5	Centro de atención y valoración fauna - CORPORINOQUIA	Yopal	Casanare	05°21'36"N - 72°24'10"W
6	Centro de atención y valoración de fauna de	Mesitas	Cundinamarca	04°35'25" - 74°27'50"W

SITIOS DE COLECTA	NOMBRE DE LA LOCALIDAD DE ESTUDIO	MUNICIPIO	DEPARTAMENTO	COORDENADAS - GEOGRAFICAS
	mesitas del Colegio - CAR			

*Fuente. Coordenadas aportadas por el solicitante EXTM12 - 0006161*

**SEGUNDO.** Que en la base de datos de la Dirección de Asuntos Indígenas, Rom y Minorías, no se encuentra registro de Resguardos legalmente constituidos, ni Comunidades o parcialidades indígenas por fuera de Resguardo en la zona de influencia directa, identificada con las coordenadas mencionadas en el numeral primero de la presente Certificación, para el proyecto: "Análisis de los factores asociados a la presencia de micobacterias tuberculosas y no tuberculosas en primates colombianos cautivos", localizado en jurisdicción de los municipios de Bogotá, Victoria, Palmira, Mocoa, Yopal y Mesitas, departamentos de Cundinamarca, Caldas, Valle del Cauca, Putumayo y Casanare.

**TERCERO.** Que no se *identifica* la presencia de Comunidades Negras, Afrocolombianas, Raizales y Palenqueras en la zona de influencia directa, para el proyecto: "Análisis de los factores asociados a la presencia de micobacterias tuberculosas y no tuberculosas en primates colombianos cautivos", localizado en jurisdicción de los municipios de Bogotá, Victoria, Palmira, Mocoa, Yopal y Mesitas, departamentos de Cundinamarca, Caldas, Valle del Cauca, Putumayo y Casanare, identificado con las siguientes coordenadas:

SITIOS DE COLECTA	NOMBRE DE LA LOCALIDAD DE ESTUDIO	MUNICIPIO	DEPARTAMENTO	COORDENADAS - GEOGRAFICAS
1	Unidad de rescate y rehabilitación de fauna silvestre - URRAS - UN	Bogotá	Cundinamarca	04°43'20"N - 74°08'25"W
2	Centro de rehabilitación de fauna silvestre del oriente de Caldas - CRFSOC - CORPOCALDAS	Victoria	Caldas	05°24'54"N - 74°49'58"W
3	Centro de Atención y valoración de fauna silvestre - CAVFS - CVC	Palmira	Valle del Cauca	03°33'50"N - 76°14'56"W
4	Centro de Recepción y recuperación de animales silvestres - CREAS - CORPOAMAZONIA	Mocoa	Putumayo	1°12'20"N - 76°36'30"W
5	Centro de atención y valoración fauna - CORPORINOQUIA	Yopal	Casanare	05°21'36"N - 72°24'10"W
6	Centro de atención y valoración de fauna de mesitas del Colegio - CAR	Mesitas	Cundinamarca	04°35'25" - 74°27'50"W

**CUARTO.** Que en las bases de datos de la Dirección de Comunidades Negras, Afrocolombianas, Raizales y Palenqueras, no se encuentra registro de **Consejos Comunitarios de Comunidades Negras, adjudicación de títulos colectivos ni inscripción en el registro único de consejos comunitarios** para el proyecto: "Análisis de los factores asociados a la presencia de micobacterias tuberculosas y no tuberculosas en primates colombianos cautivos", localizado en jurisdicción de los municipios de Bogotá, Victoria, Palmira, Mocoa, Yopal y Mesitas, departamentos de Cundinamarca, Caldas, Valle del Cauca, Putumayo y Casanare. De igual forma no aparece registro alguno de Comunidades Raizales ni Palenqueras en la zona de influencia directa, identificada con las coordenadas mencionadas en numeral tercero de la presente Certificación.


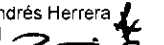
**QUINTO.** Si posteriormente a la expedición de este acto administrativo y en todo caso durante la ejecución de las actividades del proyecto obra o actividad que trata esta Certificación, se establece o verifica que existe la presencia de grupos étnicos, dentro del área de influencia directa del proyecto, el interesado tendrá la obligación de informar por escrito a la Dirección de Consulta Previa del Ministerio de Interior y solicitar que éste inicie

el proceso en concordancia con lo preceptuado en el Decreto Reglamentario 1320 de 1998.

**SEXTO.-** Contra el presente acto administrativo procede el recurso de reposición, el cual puede interponerse dentro de los cinco (5) días hábiles siguientes a su notificación ante esta Dirección, de conformidad con lo establecido en el artículo 50 y siguientes del Código Contencioso Administrativo.

NOTIFÍQUESE

  
RAFAEL ANTONIO TORRES MARTÍN

Elaboró: Ing. Deisy Consuelo Melo Carlos   
Revisó desde punto de vista Cartográfico: Carlos Andrés Ochoa  
Revisó desde punto de vista Jurídico: Andrés Herrera  
Aprobó quien Suscribe: Doris Aristizabal 



**DIRECCION DE CONSULTA PREVIA**  
**Diligencia de Notificación Personal**

Certificación No. 473 de 22 Marzo 2012

En la Dirección de Consulta Previa se presentó ZULHA ESTERANZA ROSAS SERENO


identificado con la C.C. 53.124.497 de Bogotá en calidad de Solicitante con el fin de recibir notificación personal de

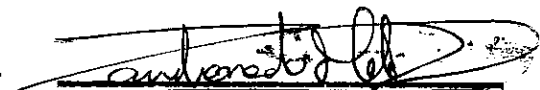
la certificación sobre la presencia de Grupos Etnicos No. 473

cuya solicitud se radico en este Ministerio mediante EXT. MI 12-0006181

Radicado 29 febrero 2012

Para constancia se firma en Bogotá a los 16 días del mes de Abril 2012

  
Firma Notificado

  
Funcionario que Notifica