



MINISTERIO DEL INTERIOR

542

28 MAR 2012

CERTIFICACIÓN NÚMERO _____ DE _____

"Sobre la presencia o no de grupos étnicos en las zonas de proyectos, obras u actividades a realizarse".

EL DIRECTOR DE CONSULTA PREVIA

En ejercicio de las facultades legales y reglamentarias en especial, las conferidas por los artículos 3º del Decreto 1320 de 1998, 16 del numeral 5 del Decreto 2893 de 2011 y la Resolución 2364 del 29 de noviembre de 2011 y,

CONSIDERANDO:

Que el 23 de Febrero de 2012, bajo el radicado EXTMI12-0005281 se recibió en la Dirección de Consulta Previa la solicitud del señor Guido Fabián Medina, identificado con cédula de ciudadanía 80.000.968, en calidad de estudiante de Doctorado en Ciencias, Biología, de la Universidad Nacional de Colombia, con el objeto de obtener certificación sobre la presencia o no de grupos étnicos en el área de influencia del proyecto: "Patrones Ecológicos en la estructura del ensamblaje de anfibios y reptiles en el bosque húmedo tropical del Chocó biogeográfico", localizado en jurisdicción de los municipios de Acandí, Quibdó, Lloró, Nuquí, Bahía Solano, departamento de Chocó y Municipio de Buenaventura, departamento del Valle del Cauca y cuyas coordenadas son:

DEPARTAMENTO	MUNICIPIO	LOCALIDAD	COORDENADAS GEOGRÁFICAS
Chocó	Acandí	Vereda Sapzurro, Reserva Natural de la Sociedad Civil Tacarcuna	8°39'38"N / 77°22'0.7"W
Chocó	Quibdó	Corregimiento de Tutunendo, Estación Ambiental de Tutunendo	5°45'N / 76°30'W
Chocó	Lloró	Granja Universidad Tecnológica del Chocó	5°30'52.52"N / 76°33'33.15"W
Chocó	Nuquí	Corregimiento de Arusí, Estación Biológica El Amargal	5°34'N / 77°30'W
Chocó	Bahía Solano	Corregimiento del Valle, Reserva Natural Septiembre	6°04'N / 77°23'W
Valle del Cauca	Buenaventura	Corregimiento de Bajo Calima, sector Bajo Calima, Estación Forestal del Bajo Calima.	03°57'12.7"N / 76°59'26.6"W

Fuente. Coordenadas aportadas por el solicitante – EXTMI12-0005281 –

Que la Dirección de Consulta Previa, a través del geógrafo contratado para el efecto procedió a revisar las bases de datos de la Dirección de Asuntos Indígenas, Rom y Minorías, y de la Dirección de Comunidades Negras, Afrocolombianas, Raizales y Palenqueras, el consolidado "Títulos Colectivos 2011 INCODER", la Información Cartográfica IGAC 2010 y la base de datos de Consulta Previa construida a partir de verificaciones en campo; en la zona de influencia del proyecto: "Patrones Ecológicos en la estructura del ensamblaje de anfibios y reptiles en el bosque húmedo tropical del Chocó biogeográfico", localizado en jurisdicción de los municipios de Acandí, Quibdó, Lloró, Nuquí, Bahía Solano, departamento de Chocó y Municipio de Buenaventura,

departamento del Valle del Cauca, conforme a las coordenadas aportadas, a fin de constatar la presencia y/o registro de grupos étnicos que puedan resultar afectados directamente.

Que una vez revisadas las bases de datos mencionadas en el considerando anterior, constatada y verificada la información desde el punto de vista geográfico, cartográfico y espacial el Geógrafo Jhon Sebastián Parente, contratista del Ministerio del Interior, conceptuó que: **"Se identifica el Registro del Consejo Comunitario Mayor del Medio Atrato ACIA, legalmente titulado mediante Resolución No. 4566 del 29 de Diciembre de 1997, Consejo Comunitario General del Municipio de Nuquí – Los Riscales, legalmente titulado mediante Resolución 2206 del 4 de diciembre de 2002 y el Consejo Comunitario General La Costa Pacífica del Norte – Los Delfines, legalmente titulado mediante Resolución 2200 del 3 de Diciembre de 2002"**, en la zona identificada con las coordenadas mencionadas en este acto y contenidas en la solicitud en estudio para del proyecto: "Patrones Ecológicos en la estructura del ensamblaje de anfibios y reptiles en el bosque húmedo tropical del Chocó biogeográfico", localizado en jurisdicción de los municipios de Acandí, Quibdó, Lloró, Nuquí, Bahía Solano, departamento de Chocó y Municipio de Buenaventura, departamento del Valle del Cauca.

Como quiera que se trata de una verificación cartográfica y no una verificación en campo, la misma se ha realizado con las herramientas con que cuenta el Ministerio del Interior (sistemas de información geográfica) y presumiendo la buena fe de la información aportada por el solicitante, se certificará que *se identifica la* presencia del grupo étnico Consejo Comunitario Mayor del Medio Atrato ACIA, legalmente titulado mediante Resolución No. 4566 del 29 de Diciembre de 1997, Consejo Comunitario General del Municipio de Nuquí – Los Riscales, legalmente titulado mediante Resolución 2206 del 4 de diciembre de 2002 y el Consejo Comunitario General La Costa Pacífica del Norte – Los Delfines, legalmente titulado mediante Resolución 2200 del 3 de Diciembre de 2002. No obstante lo anterior, en caso de constatarse por la empresa o por un tercero la presencia de algún otro grupo étnico en el área referenciada y que eventualmente resulten afectados con el proyecto descrito, será necesario realizar una visita de verificación en terreno en el área del proyecto.

En mérito de lo anteriormente expuesto, esta Dirección,

CERTIFICA:

PRIMERO. Que no se *identifica* la presencia de comunidades indígenas: en la zona de influencia directa para el proyecto: "Patrones Ecológicos en la estructura del ensamblaje de anfibios y reptiles en el bosque húmedo tropical del Chocó biogeográfico", localizado en jurisdicción de los municipios de Acandí, Quibdó, Lloró, Nuquí, Bahía Solano, departamento de Chocó y Municipio de Buenaventura, departamento del Valle del Cauca, identificado con las siguientes coordenadas:

DEPARTAMENTO	MUNICIPIO	LOCALIDAD	COORDENADAS GEOGRÁFICAS
Chocó	Acandí	Vereda Sapzurro, Reserva Natural de la Sociedad Civil Tacarcuna	8°39'38"N / 77°22'0.7"W
Chocó	Quibdó	Corregimiento de Tutunendo, Estación Ambiental de Tutunendo	5°45'N / 76°30'W
Chocó	Lloró	Granja Universidad Tecnológica del Chocó	5°30'52.52"N / 76°33'33.15"W
Chocó	Nuquí	Corregimiento de Arusi, Estación Biológica El Amargal	5°34'N / 77°30'W
Chocó	Bahía Solano	Corregimiento del Valle, Reserva Natural Septiembre	6°04'N / 77°23'W

DEPARTAMENTO	MUNICIPIO	LOCALIDAD	COORDENADAS GEOGRÁFICAS
Valle del Cauca	Buenaventura	Corregimiento de Bajo Calima, sector Bajo Calima, Estación Forestal del Bajo Calima.	03°57'12.7"N / 76°59'26.6"W

Fuente. Coordenadas aportadas por el solicitante – EXTM12-0005281 –

SEGUNDO. Que en la base de datos de la Dirección de Asuntos Indígenas, Rom y Minorías, no se encuentra registro de: **Resguardo legalmente constituido o Comunidades o parcialidades indígenas por fuera de Resguardo** en la zona de influencia directa, identificada con las coordenadas mencionadas en el numeral primero de la presente Certificación, para el proyecto: "Patrones Ecológicos en la estructura del ensamblaje de anfibios y reptiles en el bosque húmedo tropical del Chocó biogeográfico", localizado en jurisdicción de los municipios de Acandí, Quibdó, Lloró, Nuquí, Bahía Solano, departamento de Chocó y Municipio de Buenaventura, departamento del Valle del Cauca.

TERCERO. Que se **identifica** la presencia de la Comunidad Negra: "Consejo Comunitario Mayor del Medio Atrato ACIA, legalmente titulado mediante Resolución No. 4566 del 29 de Diciembre de 1997, Consejo Comunitario General del Municipio de Nuquí – Los Riscuales, legalmente titulado mediante Resolución 2206 del 4 de diciembre de 2002 y el Consejo Comunitario General La Costa Pacífica del Norte – Los Delfines, legalmente titulado mediante Resolución 2200 del 3 de Diciembre de 2002", en la zona de influencia directa para el proyecto: "Patrones Ecológicos en la estructura del ensamblaje de anfibios y reptiles en el bosque húmedo tropical del Chocó biogeográfico", localizado en jurisdicción de los municipios de Acandí, Quibdó, Lloró, Nuquí, Bahía Solano, departamento de Chocó y Municipio de Buenaventura, departamento del Valle del Cauca, identificado con las siguientes coordenadas:

DEPARTAMENTO	MUNICIPIO	LOCALIDAD	COORDENADAS GEOGRÁFICAS
Chocó	Acandí	Vereda Sapzurro, Reserva Natural de la Sociedad Civil Tacarcuna	8°39'38"N / 77°22'0.7"W
Chocó	Quibdó	Corregimiento de Tutunendo, Estación Ambiental de Tutunendo	5°45'N / 76°30'W
Chocó	Lloró	Granja Universidad Tecnológica del Chocó	5°30'52.52"N / 76°33'33.15"W
Chocó	Nuquí	Corregimiento de Arusí, Estación Biológica El Amargal	5°34'N / 77°30'W
Chocó	Bahía Solano	Corregimiento del Valle, Reserva Natural Septiembre	6°04'N / 77°23'W
Valle del Cauca	Buenaventura	Corregimiento de Bajo Calima, sector Bajo Calima, Estación Forestal del Bajo Calima.	03°57'12.7"N / 76°59'26.6"W

Fuente. Coordenadas aportadas por el solicitante – EXTM12-0005281 –

CUARTO. Que en las bases de datos de la Dirección de Comunidades Negras, Afrocolombianas, Raizales y Palenqueras, se encuentra registro de los siguientes Consejos Comunitarios: **Consejo Comunitario Mayor del Medio Atrato ACIA, legalmente titulado mediante Resolución No. 4566 del 29 de Diciembre de 1997, Consejo Comunitario General del Municipio de Nuquí – Los Riscuales, legalmente titulado mediante Resolución 2206 del 4 de diciembre de 2002 y el Consejo Comunitario General La Costa Pacífica del Norte – Los Delfines, legalmente titulado mediante Resolución 2200 del 3 de Diciembre de 2002**, para el proyecto: "Patrones Ecológicos en la estructura del ensamblaje de anfibios y reptiles en el bosque húmedo tropical del Chocó biogeográfico", localizado en jurisdicción de los municipios de Acandí, Quibdó, Lloró, Nuquí, Bahía Solano, departamento de Chocó y Municipio de Buenaventura, departamento del Valle del Cauca. De igual forma no aparece registro alguno de Comunidades Raizales ni Palenqueras en la zona de influencia directa,

identificada con las coordenadas mencionadas en el numeral tercero de la presente Certificación.

QUINTO. Conforme a lo anterior es necesario que la parte interesada solicite a la Dirección de Consulta Previa el inicio del proceso de consulta que trata el artículo 330 de la Constitución Política, los artículos 6 y 7 de la Ley 21 de 1991 y el artículo 76 de la Ley 99 de 1993 y el Decreto 1320 de 1998 y la Directiva Presidencial 01 de 2010.

SEXTO. Si posteriormente a la expedición de este acto administrativo y en todo caso durante la ejecución de las actividades del proyecto obra o actividad que trata esta Certificación, se establece o verifica que existe la presencia de grupos étnicos, dentro del área de influencia directa del proyecto, el interesado tendrá la obligación de informar por escrito a la Dirección de Consulta Previa del Ministerio de Interior y solicitar que éste inicie el proceso en concordancia con lo preceptuado en el Decreto Reglamentario 1320 de 1998.

SEPTIMO. Contra el presente acto administrativo procede el recurso de reposición, el cual puede interponerse dentro de los cinco (5) días hábiles siguientes a su notificación ante esta Dirección, de conformidad con lo establecido en el artículo 50 y siguientes del Código Contencioso Administrativo.

NOTIFÍQUESE


RAFAEL ANTONIO TORRES MARTÍN

Elaboró: Ing. Deisy Consuelo Melo Carías
 Revisó desde punto de vista Cartográfico: Jhon Sebastián Parente - Geógrafo
 Revisó desde punto de vista Jurídico: Andrés Herrera Carvajal - Abogado
 Aprobó quien Suscribe: Doris Aristizabal - Antropóloga



DIRECCION DE CONSULTA PREVIA
Diligencia de Notificación Personal


Certificación No. 542 de 28 Marzo/12


En la Dirección de Consulta Previa se presentó GUIDO FABIÁN MEDINA RANGEL

identificado con la C.C. 80.000.968 de Bogotá en calidad de Solicitante con el fin de recibir notificación personal de la certificación sobre la presencia de Grupos Etnicos No. 542

cuya solicitud se radico en este Ministerio mediante EXT. 1112-000528
 Radicado 23 febrero 2012.

Para constancia se firma en Bogotá a los 12 días del mes de Abril/2012


 Firma Notificado


 Funcionario que Notifica



Ministerio del Interior
República de Colombia

ANEXO 3 CONCEPTO GEOGRÁFICO, CARTOGRÁFICO Y ESPACIAL

Código: AN-CP-P01-
F01

Versión: 01

Fecha: 29/12/2011

Consecutivo de radicado: EXTMI12-0005281	Fecha de radicado: 23/02/2012	Fecha de concepto: 09/03/2012
Departamento: Chocó, Valle del Cauca	Municipio: Acandí, Quibdó, Lloró, Nuquí, Bahía Solano, Buenaventura	Compañía o persona que hace la solicitud: Guido Fabián Medina Rangel

Nombre o tipo de proyecto: Patrones Ecológicos en la Estructura del Ensamblaje de Anfibios y Reptiles en el Bosque Húmedo Tropical Colombiano: Chocó Biogeográfico.

CLASES DE CONCEPTO

1. NO SE IDENTIFICAN GRUPOS ÉTNICOS.	2. SE IDENTIFICAN RESGUARDOS CONSTITUIDOS, COMUNIDADES POR FUERA DE RESGUARDO:
3. SE IDENTIFICAN CONSEJOS COMUNITARIOS, ADJUDICACIONES DE TÍTULOS COLECTIVOS, INSCRIPCIONES EN EL REGISTRO UNICO DE CONSEJOS COMUNITARIOS:	4. SE IDENTIFICAN CONSEJOS COMUNITARIOS, ADJUDICACIONES DE TÍTULOS COLECTIVOS, INSCRIPCIONES EN EL REGISTRO UNICO DE CONSEJOS COMUNITARIOS Y RESGUARDOS CONSTITUIDOS, COMUNIDADES POR FUERA DE RESGUARDO:
5. SE IDENTIFICAN CONSEJOS COMUNITARIOS, ADJUDICACIONES DE TÍTULOS COLECTIVOS, INSCRIPCIONES EN EL REGISTRO UNICO DE CONSEJOS COMUNITARIOS Y NO SE IDENTIFICAN RESGUARDOS CONSTITUIDOS, COMUNIDADES POR FUERA DE RESGUARDO: X	6. SE IDENTIFICAN RESGUARDOS CONSTITUIDOS, COMUNIDADES POR FUERA DE RESGUARDO Y NO SE IDENTIFICAN CONSEJOS COMUNITARIOS, ADJUDICACIONES DE TÍTULOS COLECTIVOS, INSCRIPCIONES EN EL REGISTRO UNICO DE CONSEJOS COMUNITARIOS:
7. SE REQUIERE VISITA DE VERIFICACIÓN:	

Observaciones:

CONCEPTO:

Una vez revisada la base de datos para Consulta de la Dirección Comunidades Negras, Raizales y Palenqueras en Servidor NAS-02 (Mijnascen02) se determina que: **Se identifica el Registro del Consejo Comunitario Mayor del Medio Atrato ACIA**, legalmente titulado mediante resolución N°4566 del 29 de diciembre de 1997; **El Consejo Comunitario General del Municipio Nuquí** – Los Riscales, legalmente titulado mediante resolución 2206 del 04 de diciembre de 2002; y **el Consejo Comunitario General La Costa Pacífica del Norte** – Los Delfines, legalmente titulado mediante resolución 2200 del 3 de diciembre de 2002, en el área de influencia del proyecto: Patrones Ecológicos en la Estructura del Ensamblaje de Anfibios y Reptiles en el Bosque Húmedo Tropical Colombiano: Chocó Biogeográfico. Localizado en jurisdicción de los municipios de Acandí, Quibdó, Lloró, Nuquí, Bahía Solano y Buenaventura, departamentos de Chocó y Valle del Cauca. Y Revisada la base de datos para Consulta de la Dirección de Asuntos Indígenas, Minorías y Rom en Servidor NAS-02 (Mijnascen02) se determina que: **No se identifican resguardos constituidos, comunidades por fuera de resguardo, ni se identifica presencia de otros grupos étnicos**, en el área de influencia del proyecto de la referencia.

Bases de datos consultadas

FUENTE	REPORTE
Base de datos para Consulta de la Dirección de Asuntos Indígenas en Servidor NAS-02 (Mijnascen02)	
Base de datos para Consulta de la Dirección Comunidades Negras en Servidor NAS-02 (Mijnascen02).	Consejo Comunitario Mayor del Medio Atrato HACIA, Consejo Comunitario General del Municipio Nuquí – Los Riscales, Consejo Comunitario General La Costa Pacífica del Norte – Los Delfines.
CONSOLIDADDD RES. INDIGENA - 66 - 11 INFDRMATIVO - INCODER	
CONSOLIDADO TÍTULOS COLECTIVOS 2011- INCODER	Consejo Comunitario Mayor del Medio Atrato HACIA, Consejo Comunitario General del Municipio Nuquí – Los Riscales, Consejo Comunitario General La Costa Pacífica del Norte – Los Delfines.
Información Cartográfica IGAC 2010. http://sigotn.igac.gov.co/sigotn/	Consejo Comunitario Mayor del Medio Atrato HACIA, Consejo Comunitario General del Municipio Nuquí – Los Riscales, Consejo Comunitario General La Costa Pacífica del Norte – Los Delfines.
Base de datos de Consulta Previa construida a partir de Verificaciones en Campo.	

Elaboro:

JHON SEBASTIÁN PARENTE

Grupo de Cartografía y Geografía de Consulta Previa

Nota: Que no obstante lo anterior, y como quiera que se trata de una verificación cartográfica y no una verificación en campo; la misma se ha realizado con las herramientas con que cuenta el ministerio del Interior (SIG) y presumiendo la buena fe de la información aportada por el solicitante. Lo anterior supone que en el caso que la empresa o un tercero constatare la presencia de grupos étnicos en el área referente que eventualmente resulten afectadas con la actividad descrita; será necesario realizar una visita de verificación al área de la actividad.

Entregado a: DORIS ARISTIZABAL

DEYSI MELO

7 MARZO 2012

DORIS

Bogotá D. C., febrero 23 de 2012

Asignado a
Jhon Pirente
27 Febrero 2012

?

Ministerio del Interior
República de Colombia

Señor

Rafael Antonio Torres

Director Grupo Consulta Previa

Ministerio del Interior-República de Colombia

Radicado Externo: **EXTMI12-0005281** ✓

Fecha y hora de radicado: 23-feb-2012 11:37:25

Cantidad de anexos: 0

Funcionario Radicador: Monsalve Sánchez, Myriam Ruth

Área destinataria: Dirección de Consulta Previa

Funcionario responsable: Corchuelo Maldonado, Flora Stella

Certificación de presencia de grupos étnicos en zonas de ejecución de proyectos

Respetado señor, por medio de la presente le solicito la certificación de la presencia de grupos étnicos para el desarrollo del proyecto "PATRONES ECOLÓGICOS EN LA ESTRUCTURA DEL ENSAMBLAJE DE ANFIBIOS Y REPTILES EN EL BOSQUE HÚMEDO TROPICAL COLOMBIANO: CHOCÓ BIOGEOGRÁFICO", en diferentes localidades de los departamentos del Chocó y Valle del Cauca.

Actualmente me encuentro desarrollando el programa de doctorado en Ciencias-Biología en la línea Biodiversidad y Conservación de la Universidad Nacional de Colombia y con el presente proyecto busco identificar y analizar los patrones ecológicos que influyen y determinan el uso de los recursos espaciales (eje horizontal y vertical; macro y micro escala), alimenticios y temporales, además de estudiar las relaciones interespecíficas de competencia y depredación; y establecer la diversidad regional y procesos históricos que forjaron el arreglo de los ensamblajes de anfibios y reptiles en el bosque húmedo tropical en el Chocó biogeográfico.

El objetivo es generar conocimiento sobre los procesos que pueden afectar la diversidad de anfibios y reptiles en diferentes ecosistemas del Chocó biogeográfico, entender patrones de distribución, colonización, dispersión y biogeografía, aportar elementos en la formulación de estrategias de conservación eficientes, poder plantear planes de restauración de la fauna y generar futuras investigaciones con los grupos, elementos claves para entender su alta diversidad en Colombia.

Stella
23 feb 12
3:10 pm

En particular, los anfibios y reptiles en el Chocó Biogeográfico, son poco conocidos en aspectos de su ecología funcional y relaciones con los factores ambientales. En este estudio serán analizados los patrones ecológicos reflejados en las propiedades de los ensamblajes de la herpetofauna producto de las interacciones interespecíficas, las variables ambientales, uso de los recursos y caracteres funcionales en el Bosque Húmedo Tropical (BhT) colombiano, para entender las características ecológicas importantes para su articulación en distintos ecosistemas.

La metodología general que será aplicada es:

- Se seleccionarán diferentes hábitats de acuerdo con la cobertura vegetal en el bosque húmedos tropicales colombianos (Chocó biogeográfico), en las diferentes localidades que se enumeran adelante (Tabla 1).
- En estos sitios se efectuarán salidas de campo durante año y medio con el fin de recoger la información ecológica necesaria, se muestrearán los bosques húmedos tropicales vertical (ascenso al dosel y montaje de trampas para anfibios, reptiles e insectos -potenciales presas-) y horizontalmente (transectos lineales y trampas para anfibios, reptiles e insectos -potenciales presas-).
- En cada ambiente se cuantificarán características de la vegetación, variables climáticas y topográficas, disponibilidad de potenciales presas (insectos).
- En el laboratorio del Instituto de Ciencias Naturales – Universidad Nacional de Colombia, se identificarán los especímenes, su contenido alimenticio y se tomarán datos morfológicos.
- Con los datos obtenidos se realizarán análisis de diversidad a diferentes escalas y se establecerán las relaciones que presentan las especies con las variables ambientales mediante modelación estadística.
- Se cuantificará el uso de los recursos espaciales, temporales y alimenticios para asociarlos con las propiedades del ensamblaje entre diferentes ambientes y a través de análisis filogenéticos se compararán los bosques húmedos tropicales.

El proyecto se desarrollará en los departamentos del Chocó y Valle del Cauca, las localidades específicas son:


Tabla 1. Localidades de estudio.

Departamento	Municipio	Localidad	Coordenadas geográficas
Chocó	Acandí	Vereda Sapzurro, Reserva Natural de la Sociedad Civil Tacarcuna	8° 39' 38" N / 77° 22' 0.7" W
Chocó	Quibdó	Corregimiento de Tutunendo, Estación Ambiental de Tutunendo	5° 45' N / 76° 30' W
Chocó	Lloró	Granja Universidad Tecnológica del Chocó	5° 30' 52.52" N / 76° 33' 33.15" W
Chocó	Nuquí	Corregimiento de Arusí, Estación Biológica El Amargal	5° 34' N / 77° 30' W
Chocó	Bahía Solano	corregimiento del Valle, Reserva Natural Septiembre	6° 04' N 77° 23' W
Valle del Cauca	Buenaventura	Corregimiento de Bajo Calima, sector Bajo Calima, Estación Forestal del Bajo Calima	03° 57' 12.7" N / 76° 59' 26.6" W

La dirección y teléfono de contacto son: Carrera 18 No 94-30 Apt 101, Barrio Chico, celular 3177627418.

Agradezco la atención que se le preste a la presente, sin otro particular.

Cordialmente,



Guido Fabian Medina Rangel

CC 80.000.968 de Bogotá.

Código 190911

gfmcdinar@unal.com, guidofabianmedina@gmail.com

Estudiante de Doctorado en Ciencias, Biología.

Instituto de Ciencias Naturales-Universidad Nacional de Colombia