

28 NOV



MINISTERIO DEL INTERIOR

Nº 000000600

RESOLUCIÓN NUMERO

DE 28 NOV 2011

"Por la cual se certifica la presencia o no de grupos étnicos en las zonas de proyectos, obras u actividades a realizarse".

LA DIRECTORA DE CONSULTA PREVIA (E)

En ejercicio de las facultades legales y reglamentarias en especial, las conferidas por los artículos 3º del Decreto 1320 de 1998, 16 del numeral 5 del Decreto 2893 de 2011 y la Resolución 2129 del 21 de octubre de 2011 y,

CONSIDERANDO:

Que el Presidente de la República mediante Decreto 2893 del 11 de agosto de 2011, modificó los objetivos, la estructura orgánica y funciones del Ministerio del Interior, estableciendo en la estructura del Despacho del Viceministro para la Participación e Igualdad de Derechos, la Dirección de Consulta Previa.

Que el numeral 5 de artículo 16 del citado Decreto le asigna, a la Dirección de Consulta Previa, entre otras, la función de *"expedir certificaciones desde el punto de vista cartográfico, geográfico o espacial, acerca de la presencia de grupos étnicos en áreas donde se pretende desarrollar proyectos, obras o actividades que tengan influencia directa sobre estos grupos"*.

Que el artículo 3º del Decreto 1320 de 1998, por el cual se reglamenta la Consulta Previa con las comunidades indígenas y negras para la explotación de los recursos naturales dentro de su territorio, establece que *"(...) le corresponde al Ministerio del Interior certificar la presencia de dichas comunidades, el pueblo al que pertenecen, su representación y ubicación geográfica (...)"*.

Que el mencionado artículo 3º, también dispone que la certificación de presencia de comunidades étnicas deberá expedirse dentro de los quince (15) días hábiles siguientes a la radicación de la solicitud que para el efecto haga el interesado en el proyecto, obra o actividad, la cual deberá contener, la identificación del interesado, la fecha de la solicitud, una breve descripción del proyecto, obra o actividad y la identificación del área de influencia directa del proyecto, obra o actividad, acompañada de un mapa que precise su localización con coordenadas geográficas o con sistema Gauss.

Que el 08 de noviembre de 2011, bajo el radicado EXTMI11-0015802 se recibió en la Dirección de Consulta Previa la solicitud del doctor CARLOS ELIECER NUÑEZ QUIROGA, identificado con C.C 4.208.216 y con T.P No. 109.853 del C.S.J con el objeto de obtener certificación sobre la presencia o no de grupos étnicos en el área de influencia del proyecto "Licencia ambiental en el área del contrato de concesión GFT-151, para la explotación de un yacimiento de carbón", localizado en el municipio de Topaga, departamento de Boyacá y cuyas coordenadas son:

CONTINUACION DE LA RESOLUCION POR LA CUAL SE CERTIFICA LA PRESENCIA O NO DE GRUPOS ÉTNICOS EN LAS ZONAS DE PROYECTOS, OBRAS U ACTIVIDADES A REALIZARSE".

DE HOJA NUMERO

ZONA DE ALINDERACIÓN No. 1 - ÁREA: 154,17484 HECTÁREAS				
PUNTO	NORTE	ESTE	RUMBO	DISTANCIA
PA - 1	1129778.4	1137871.9	88 57° 43' 4.04"	586.36 Mts
1 - 2	1129508.8	1138300.0	SE 2° 6' 36.39"	381.26 Mts
2 - 3	1129119.8	1138314.0	SW 79° 23' 18.16"	450.71 Mts
3 - 4	1129036.8	1137871.8	SE 18° 35' 44.44"	18.64 Mts
4 - 5	1129017.7	1137874.4	NW 48° 38' 53.37"	85.67 Mts
5 - 6	1129883.8	3337819.8	SW 49° 54' 45.79"	1.35 Mts
6 - 7	1129882.3	1137818.8	NW 16° 48' 2.83"	138.08 Mts
7 - 8	1129486.0	1137721.0	SW 73° 22' 39.53"	499.89 Mts
8 - 9	1129263.8	1137241.8	NB 73° 8' 41.91"	17.64 Mts
9 - 10	1129274.8	1137278.8	NW 62° 39' 34.7"	363.62 Mts
10 - 11	1129441.0	1136955.0	SW 42° 31' 37.1"	178.69 Mts
11 - 12	1129389.3	1136834.2	NW 4° 43' 45.23"	356.88 Mts
12 - 13	1129665.0	1136805.0	NE 57° 48' 49.35"	1685.26 Mts
13 - 14	1130523.2	1138161.6	SE 29° 56' 33.26"	217.24 Mts
14 - 15	3330335.0	1138270.0	NE 68° 1' 9.81"	129.34 Mts
15 - 16	1138399.6	1138382.0	SE 28° 42' 44.67"	23.91 Mts
16 - 17	1138378.7	1138393.5	SW 59° 57' 13.62"	13.3 Mts
17 - 18	1338372.8	1138382.8	SE 29° 37' 22.88"	117.34 Mts
18 - 19	1338270.8	1138440.0	SE 38° 1' 56.32"	497.64 Mts
19 - 20	1129839.2	1138689.1	SE 28° 42' 57.1"	283.73 Mts
20 - 21	1129662.2	1138786.8	NW 29° 21' 33.83"	57.00 Mts
21 - 22	1129712.8	1138758.8	NW 09° 23' 15.18"	187.01 Mts
22 - 23	1129714.8	1338571.0	SW 22° 3' 46.57"	284.86 Mts
23 - 24	1129450.8	1138464.0	SE 88° 47' 28.3"	187.42 Mts
24 - 25	1129428.8	1138649.0	SE 86° 47' 13.33"	72.42 Mts
25 - 26	1129415.9	1138721.3	SW 39° 57' 38.58"	86.54 Mts
26 - 1	3129349.6	1138665.7	NW 67° 38' 48.88"	395.44 Mts

Que la Dirección de Consulta Previa, a través de la ingeniera topográfica contratada para el efecto procedió a revisar las bases de datos de la Dirección de Asuntos Indígenas, Rom y Minorías, y de la Dirección de Comunidades Negras, Afrocolombianas, Raizales y Palenqueras, el consolidado "Títulos Colectivos 2011 INCODER", la Información Cartográfica IGAC 2010 y la base de datos de Consulta Previa construida a partir de verificaciones en campo; en la zona de influencia del proyecto "Licencia ambiental en el área del contrato de concesión GFT-151, para la explotación de un yacimiento de carbón", localizado en el municipio de Topaga, departamento de Boyacá, conforme a las coordenadas aportadas, a fin de constatar la presencia y/o registro de grupos étnicos que puedan resultar afectados directamente.

Que una vez revisadas las bases de datos mencionadas en el considerando anterior, constatada y verificada la información desde el punto de vista geográfico, cartográfico y espacial la Ingeniera Topográfica Leady Pérez, contratista del Ministerio del Interior, conceptuó que: **"No hay REGISTRO de resguardos constituidos, comunidades por fuera de resguardo, elección de consejos comunitarios, adjudicación de títulos colectivos, ni inscripción en el registro único de consejos comunitarios, ni se identifica PRESENCIA de otros grupos étnicos"**, en la zona identificada con las coordenadas mencionadas en este acto y contenidas en la solicitud en estudio para el proyecto "Licencia ambiental en el área del contrato de concesión GFT-151, para la explotación de un yacimiento de carbón", localizado en el municipio de Topaga, departamento de Boyacá.

**CONTINUACION DE LA RESOLUCION POR LA CUAL SE CERTIFICA LA PRESENCIA O NO
DE GRUPOS ÉTNICOS EN LAS ZONAS DE PROYECTOS, OBRAS U ACTIVIDADES A
REALIZARSE".**

DE _____ HOJA NUMERO _____

Como quiera que se trata de una verificación cartográfica y no una verificación en campo, la misma se ha realizado con las herramientas con que cuenta el Ministerio (sistemas de información geográfica) y presumiendo la buena fe de la información aportada por el solicitante, se certificará que no existe presencia de comunidades Indígenas ni Negras. No obstante lo anterior, en caso de constatare por la empresa o por un tercero la presencia de grupos étnicos en el área referenciada y que eventualmente resulten afectadas con el proyecto descrito, será necesario realizar una visita de verificación en terreno en el área del proyecto.

En mérito de lo anteriormente expuesto, esta Dirección,

RESUELVE:

ARTÍCULO PRIMERO. Certificar que no se registra la presencia de comunidades indígenas en la zona de influencia directa, identificada por las coordenadas mencionadas en la parte considerativa de la presente Resolución para el proyecto "Licencia ambiental en el área del contrato de concesión GFT-151, para la explotación de un yacimiento de carbón", localizado en el municipio de Topaga, departamento de Boyacá.

ARTÍCULO SEGUNDO. Certificar que en la base de datos de la Dirección de Asuntos Indígenas Rom y Minorías, no se encuentra registro de Resguardos legalmente constituidos, ni Comunidades y/o parcialidades indígenas por fuera de Resguardo en la zona de influencia directa, identificada con las coordenadas mencionadas en la parte considerativa de la presente resolución, para el proyecto "Licencia ambiental en el área del contrato de concesión GFT-151, para la explotación de un yacimiento de carbón", localizado en el municipio de Topaga, departamento de Boyacá.

ARTÍCULO TERCERO. Certificar que no se registra la presencia de Comunidades Negras, Afrocolombianas, Raizales y Palenqueras en la zona de influencia directa, identificada por las coordenadas mencionadas en la parte considerativa de la presente resolución para el proyecto "Licencia ambiental en el área del contrato de concesión GFT-151, para la explotación de un yacimiento de carbón", localizado en el municipio de Topaga, departamento de Boyacá.

ARTÍCULO CUARTO. Certificar que en las bases de datos de la Dirección de Comunidades Negras, Afrocolombianas, Raizales y Palenqueras, no se encuentra registro de elección de Consejos Comunitarios de Comunidades Negras, adjudicación de títulos colectivos ni inscripción en el registro único de consejos comunitarios para el proyecto "Licencia ambiental en el área del contrato de concesión GFT-151, para la explotación de un yacimiento de carbón", localizado en el municipio de Topaga, departamento de Boyacá. De igual forma no aparece registro alguno de Comunidades Raizales y Palenqueras en la zona de influencia directa, identificada con las coordenadas mencionadas en la parte considerativa de la presente resolución.


ARTÍCULO QUINTO. Si posteriormente a la expedición de este acto administrativo y en todo caso durante la ejecución de las actividades del proyecto obra o actividad que trata esta resolución, se establece o verifica que existe la presencia de grupos étnicos, dentro del área de influencia directa del proyecto, el interesado tendrá la obligación de informar por escrito a la Dirección de Consulta Previa del Ministerio de Interior y solicitar que éste inicie el proceso en concordancia con lo preceptuado en el Decreto Reglamentario 1320 de 1998.




ARTÍCULO SEXTO.- Contra el presente acto administrativo procede el recurso de reposición, el cual puede interponerse dentro de los cinco (5) días hábiles siguientes a su notificación ante esta Dirección, de conformidad con lo establecido en el artículo 50 y siguientes del Código Contencioso Administrativo.

NOTIFÍQUESE, COMUNÍQUESE Y CÚMPLASE

Dada en Bogotá, D. C., a los

28 NOV 2011


PAOLA BERNAL VALENCIA

Elaboró: Paula A Rodríguez C 
Revisó desde punto de vista Cartográfico: Leady Perez 
Revisó desde punto de vista Jurídico: Karol Ximena Moya
Aprobó quien Suscribe. 

EXTM11-0015802
T. R. D. 0201.03